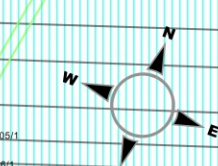
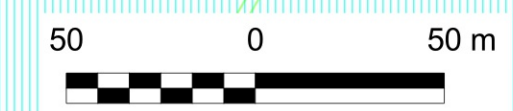


**MIEJSCOWY PLAN ZAGOSPODAROWANIA PRZESTRZENNEGO
TERENÓW WYDOBYCIA TORFU WE WSI SKRUDA**

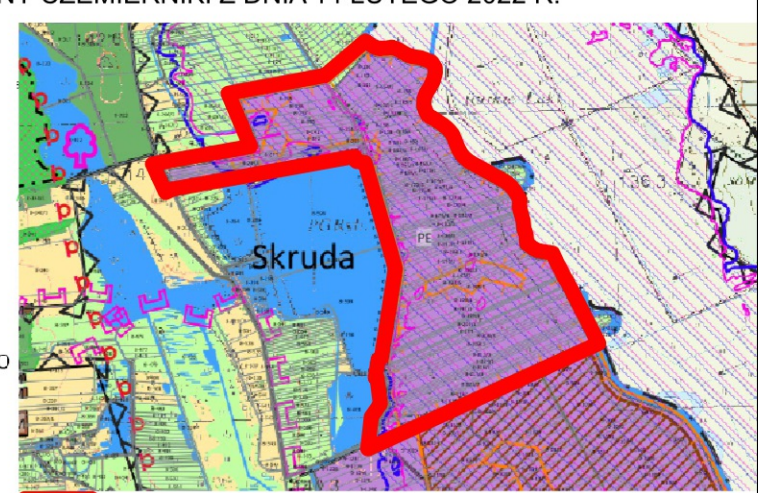
ZAŁĄCZNIK NR 1
DO UCHWAŁY NR RADY
GMINY CZEMIERNIKI
Z DNIA

SKALA 1 : 2 000



- OZNACZENIA**
- LINIE ROZGRANICZAJĄCE TERENY O RÓŻNYM PRZEZNACZENIU I RÓŻNYCH ZASADACH ZAGOSPODAROWANIA
 - - - GRANICE OBSZARU OBJĘTEGO MIEJSCOWYM PLANEM ZAGOSPODAROWANIA PRZESTRZENNEGO
 - PASY OCHRONNE
 - KDW TERENY DRÓG WEWNĘTRZNYCH
 - PG TERENY EKSPLOATACJI SUROWCÓW
- OBSZARY I OBIEKTY NIE BĄDĄCE USTALENIAMI PLANU**
- - - GRANICE WSI
 - △ GRANICE OBSZARU NATURA 2000
 - ▨ UDOKUMENTOWANE ZŁOŻA SUROWCÓW NATURALNYCH
 - OBSZARY ZAGROŻENIA POWODZIOWEGO
 - ▭ ZASIĘG WODY O PRAWDOPODOBIEŃSTWIE 10%
 - ▭ ZASIĘG WODY O PRAWDOPODOBIEŃSTWIE 1%
- OBIEKTY ZLOKALIZOWANE PO ZA OBSZAREM OBJĘTYM MIEJSCOWYM PLANEM KTÓRE MAJĄ WPLYW NA USTALENIA PLANU**
- KDW DROGI WEWNĘTRZNE
 - W WODY POWIERZCHNIOWE - RZĘKA TYŚMIENICA
 - - - LINIE ROZGRANICZAJĄCE DRÓGI I RZĘKĘ ZNAJDUJĄCE SIĘ PO ZA GRANICAMI PLANU

**WYRYS ZE STUDIUM UWARUNKOWAŃ I KIERUNKÓW ZAGOSPODAROWANIA PRZESTRZENNEGO
GMINY CZEMIERNIKI
UCHWAŁA NR XXXIX/212/2022 RADY GMINY CZEMIERNIKI Z DNIA 14 LUTEGO 2022 R.**



GRANICE OBSZARU OBJĘTEGO MIEJSCOWYM PLANEM ZAGOSPODAROWANIA PRZESTRZENNEGO

- GRANICE GMINY
- GRANICE WSI
- STREFA OCHRONNA WOKÓŁ CMENTARZA
- PRZEZNACZENIE OBSZARÓW**
- M OBSZARY ZABUDOWY MIESZKANIOWEJ JEDNORODZINNEJ, ZAGRODOWEJ I USŁUG NIEUŻYWKOWYCH
 - M/TP OBSZARY ZABUDOWY MIESZKANIOWEJ JEDNORODZINNEJ, ZAGRODOWEJ I USŁUG NIEUŻYWKOWYCH I PARKU ZABYTEKOWEGO
 - MN OBSZARY ZABUDOWY JEDNORODZINNEJ
 - ML OBSZARY ZABUDOWY LETNISKOWEJ
 - M/MLJ OBSZARY ZABUDOWY JEDNORODZINNEJ Z USŁUGAMI
 - U OBSZARY ZABUDOWY USŁUGOWEJ
 - UI OBSZARY ZABUDOWY USŁUGOWEJ Z OSP
 - UK OBSZARY ZABUDOWY USŁUG KULTURY
 - UKS OBSZARY ZABUDOWY ZWIĄZANEJ Z DZIAŁALNOŚCIĄ KOSMICZOWĄ W TYM OBIEKTÓW KULTURY
 - UZ OBSZARY ZABUDOWY USŁUG OCHRONY ZDROWIA
 - UO OBSZARY ZABUDOWY USŁUGOWEJ Z USŁUGAMI OŚWIATY I OPIEKI
 - UO/US OBSZARY ZABUDOWY USŁUG OŚWIATY, OPIEKI, SPORTU I REKREACJI
 - US OBSZARY ZABUDOWY USŁUG SPORTU I REKREACJI
 - ZPU OBSZARY PARKÓW Z ZABUDOWĄ USŁUGOWĄ
 - ZP OBSZARY ZIELEŃ URZĄDZONEJ
 - ZC CMENTARZE
 - PL OBSZARY ZABUDOWY PRODUKCYJNO USŁUGOWEJ, SKŁADÓW I MAGAZYNÓW
 - P OBSZARY ZABUDOWY PRZEMYSŁU SKŁADÓW I MAGAZYNÓW
 - PE OBSZARY EKSPLOATACJI SUROWCÓW
- ŚRODOWISKO PRZYRODNICZE I JEGO ZASOBY**
- GRANICE OBSZARU NATURA 2000 - DOLINA TYŚMIENICY - PLB060004
- POMNIKI PRZYRODY**
- DRZEWO
 - GLAZ NARZUTOWY
 - UŻYTEK EKOLOGICZNY
 - ZŁOŻA SUROWCÓW NATURALNYCH
 - GRANICE PROJEKTOWANEGO TYŚMIENICKIEGO OBSZARU CHRONIONEGO KRAJOBRAZU
 - PROJEKTOWANE POMNIKI PRZYRODY - DRZEWA
 - PROJEKTOWANY POMNIK PRZYRODY - ALEJA
 - PROJEKTOWANY UŻYTEK EKOLOGICZNY
- ZASIĘG OBSZARÓW SZCZEGÓLNEGO ZAGROŻENIA POWODZIĄ**
- PRAWDOPODOBIEŃSTWO WYSTĄPIENIA POWODZI 10%
 - PRAWDOPODOBIEŃSTWO WYSTĄPIENIA POWODZI 1%
- OCHRONA DZIEDZICTWA KULTUROWEGO I ZABYTEKÓW**
- STREFA ŚCIŚLEJ OCHRONY KONSERWATORSKIEJ
 - STREFA POŚREDNIEJ OCHRONY
 - STREFY OBSERWACJI ARCHEOLOGICZNEJ
 - STREFA OCHRONY KRAJOBRAZU KULTUROWEGO
 - STREFY OCHRONY EKSPOZYCJI
 - PROJEKTOWANY CZEMIERNICKI PARK KULTUROWY
- KIERUNKI KSZTAŁTOWANIA LEŚNEJ PRZESTRZENI PRODUKCYJNEJ**
- LASY
 - LASY OCHRONNE
 - LASY PAŃSTWOWE
 - RL OBSZARY DO ZAŁĘSIEŃ
 - LEŚNICZÓWKA
- KIERUNKI KSZTAŁTOWANIA ROLNICZEJ PRZESTRZENI PRODUKCYJNEJ**
- UŻYTKI ZIEŁONE KLASY III I WYŻSZEJ
 - GRUNTY ORNE KLASY IIIb I WYŻSZEJ
 - WODY POWIERZCHNIOWE I URZĄDZENIA WODNE
 - UŻYTKI ZIEŁONE
 - GRUNTY ORNE
 - PP OBSZARY OBSZARY ZABUDOWY PRODUKCJI ROLNEJ I OBSŁUGI ROLNICTWA W TYM KURNIKI, UBOJNIE, CHEŁWIE, OBORY, PEKARNIE
 - SADY
 - ZADRZEWIENIA I ZAKRZEWIENIA
 - TERENY PODMOKLE I ZABAGNIONE
 - NIELUŻYTKI
- KIERUNKI ROZWOJU SYSTEMÓW KOMUNIKACJI I INFRASTRUKTURY TECHNICZNEJ**
- KDG DROGI GŁÓWNE
 - KDZ DROGI ZBIORCZE
 - KDL DROGI LOKALNE
 - POZOSTAŁE DRÓGI WEWNĘTRZNE
 - PUNKTY OBSŁUGI KOMUNIKACJI ZBIOROWEJ
 - CSU OBSZARY ZABUDOWY USŁUGOWEJ W TYM STACJI PALIW I OBSŁUGI PODRÓŻNYCH
 - KP OBSZARY PARKINGÓW
 - WZ OBSZARY UJĘĆ WODY
 - NO OBSZARY OCZYSZCZALNIA ŚCIEKÓW
 - EG OBSZARY LOKALIZACJI URZĄDZEŃ OBSŁUGI GAZOCIĄGÓW
 - EF OBSZARY LOKALIZACJI KOLEKTORÓW ŚLONECZNYCH
 - PROJEKTOWANY GAZOCIĄG WYSOKIEGO CIŚNIENIA ZE STREFĄ
 - NN LINIE ELEKTROENERGETYCZNE ŚREDNIEJ NAPIĘCIA - 15 kV
 - TRANSFORMATORY SN/NN

MIEJSCOWY PLAN
ZAGOSPODAROWANIA PRZESTRZENNEGO
TERENÓW WYDOBYCIA TORFU WE WSI SKRUDA
WYKONAWCA:
STUDIO PLANISTYCZNE KAROL ZALEWSKI
W SIEDLCACH
SIEDLCE 2022