


**WÓJT GMINY
CZEMIERNIKI**



**Z M I A N Y
DO MIEJSCOWEGO PLANU
ZAGOSPODAROWANIA
PRZESTRZENNEGO
GMINY CZEMIERNIKI**



arch-dom

Biuro Projektowe

21-500 Biała Podlaska

Plac Szkolny Dwór 28

Tel./Fax. (083) 342-00-36, 342-00-38

www.archdom.idt.pl

e-mail: archdom@tnet.pl

BIAŁA PODLASKA 2003 r.

WÓJT GMINY CZEMIERNIKI

ZMIANY DO MIEJSCOWEGO PLANU ZAGOSPODAROWANIA PRZESTRZENNEGO GMINY CZEMIERNIKI

Zmiany do planu zostały opracowane przez:

BIURO PROJEKTOWE

„arch – dom”s.c.

PLAC SZKOLNY DWÓR 28

21 – 500 BIAŁA PODLASKA

tel. (083) 342 00 36, fax (083) 342 00 38

w składzie:

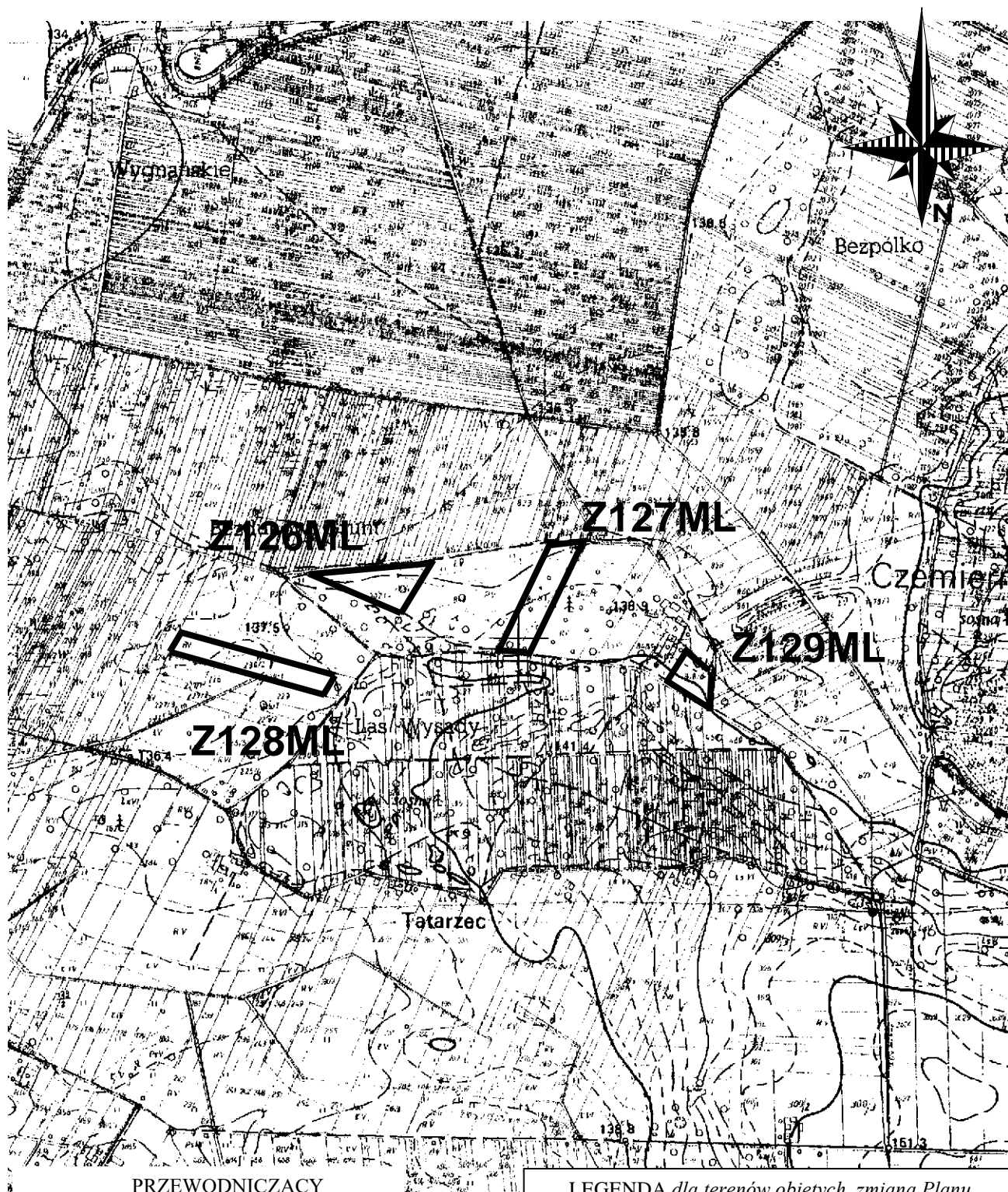
- ◆ **generalny projektant:**
 - **mgr inż. arch. Henryk Dołęgowski - upr. urb. 812/89**
- ◆ **zespół generalnego projektanta:**
 - inż. Ryszard Suchora
 - inż. Andrzej Dłużewski
 - mgr inż. Beata Krasuska
 - mgr inż. Ryszard Żebrowski
 - mgr inż. Piotr Waszczuk
 - tech. arch. Piotr Jakubczuk

**TERENY BUDOWNICTWA MIESZKANIOWEGO,
ZAGRODOWEGO I LETNISKOWEGO,
USŁUG HANDLU,
TERENY POWIERZCHNIOWEJ EKSPLOATACJI**

ZMIANA
MIEJSCOWEGO PLANU OGÓLNEGO
ZAGOSPODAROWANIA PRZESTRZENNEGO
gminy Czemierniki

dotyczącego fragmentu wsi Czemierniki
skala 1:10 000

Załącznik nr 1
do Uchwały Rady Gminy
Czemierniki
nr VIII/48/2003
z dnia 18 lipca 2003r



PRZEWODNICZĄCY
RADY GMINY

mgr Teresa Kopacz

Autor opracowania
mgr inż. arch. Henryk Dołęgowski
upraw. urb. nr 812/89

LEGENDA dla terenów objętych zmianą Planu

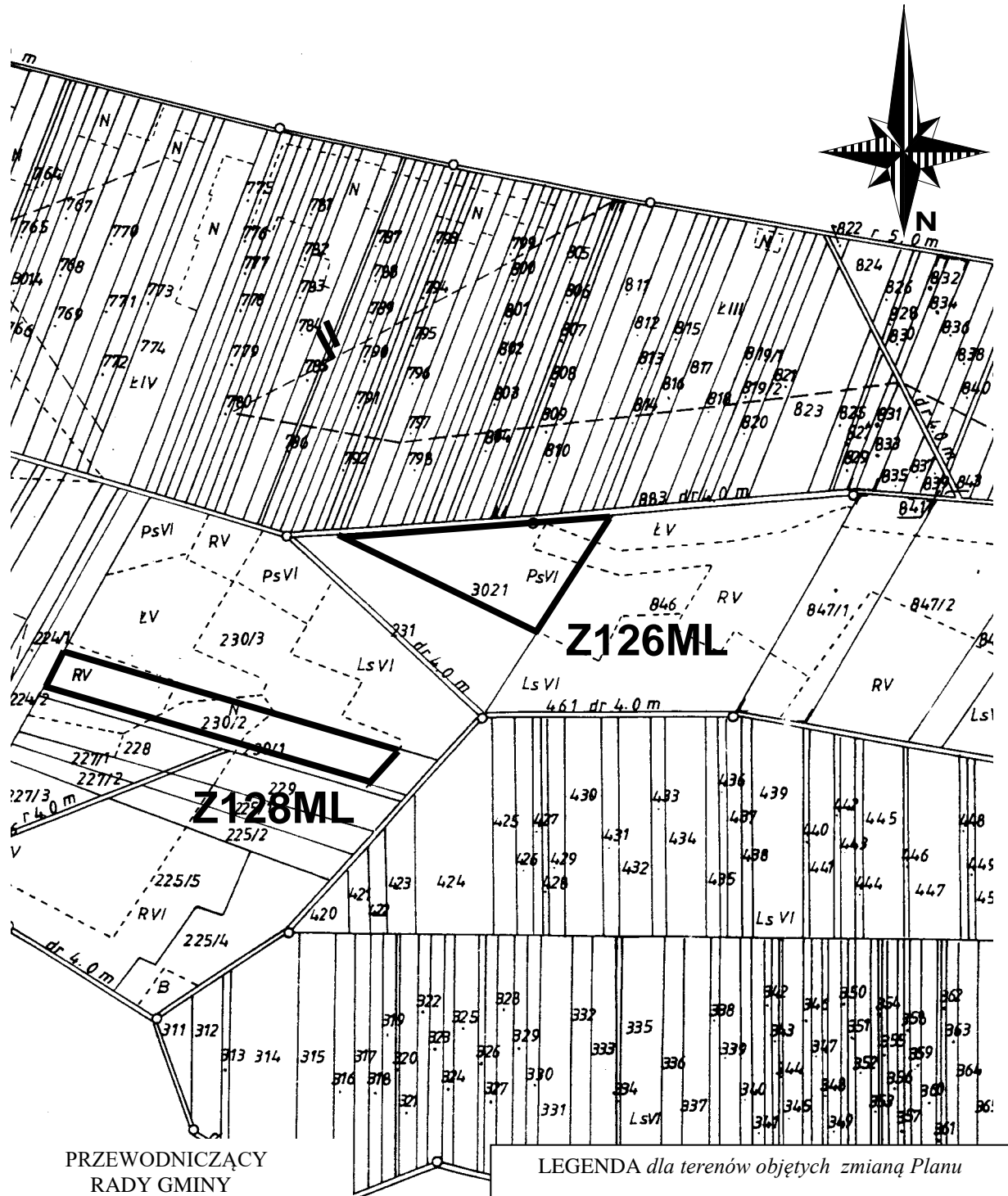
Z126ML, Z127ML,
Z128ML, Z129ML

– Tereny budownictwa
mieszkaniowego
i letniskowego

ZMIANA
MIEJSCOWEGO PLANU OGÓLNEGO
ZAGOSPODAROWANIA PRZESTRZENNEGO
gminy Czemierniki

dotyczącego fragmentu wsi Czemierniki
skala 1:5 000

Załącznik nr 1A
do Uchwały Rady Gminy
Czemierniki
nr VIII/48/2003
z dnia 18 lipca 2003r



PRZEWODNICZĄCY
RADY GMINY

mgr Teresa Kopacz

Autor opracowania
mgr inż. arch. Henryk Dołęgowski
upraw. urb. nr 812/89

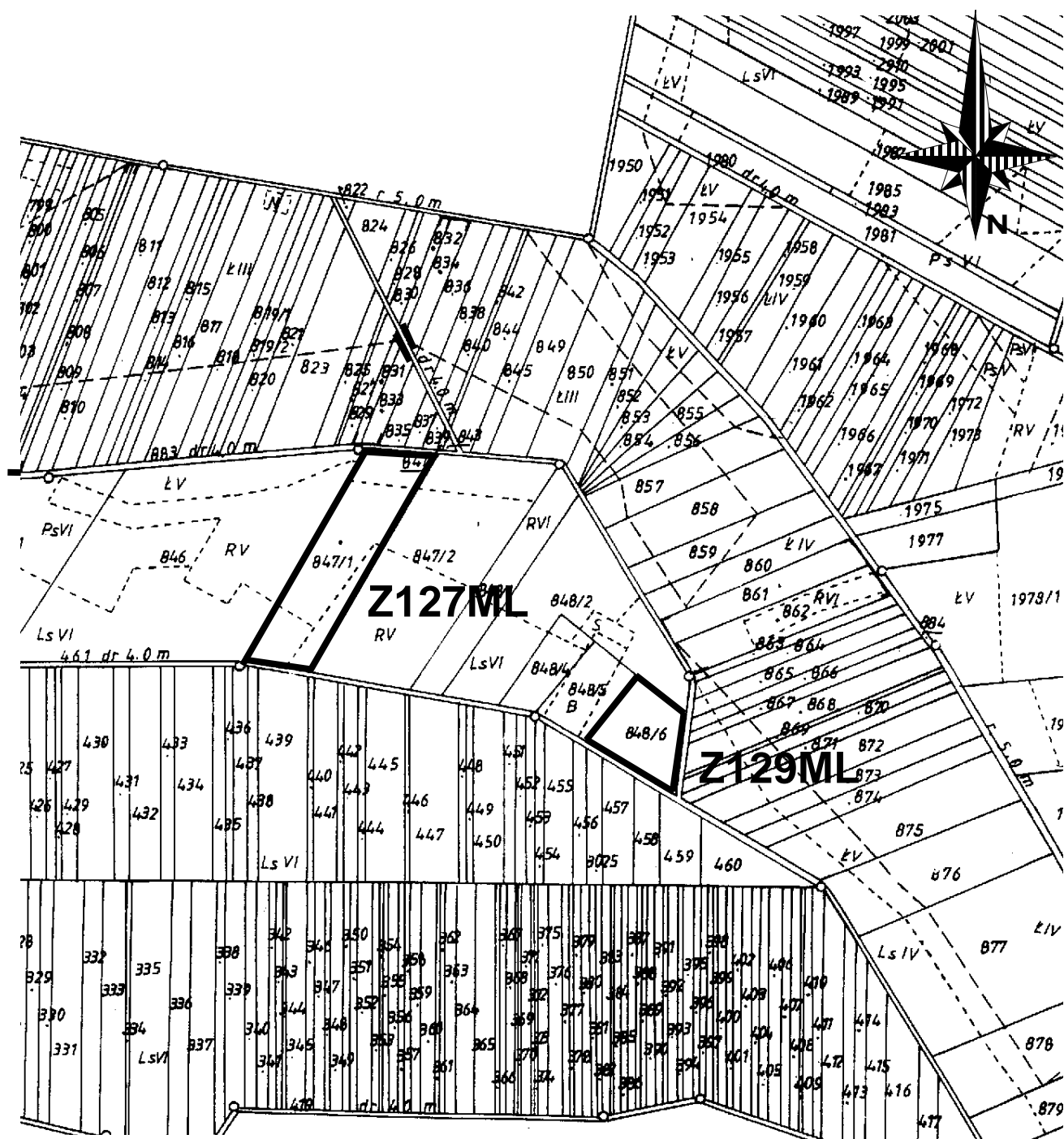
LEGENDA dla terenów objętych zmianą Planu

Z126ML, Z128ML – Tereny budownictwa
mieszkaniowego
i letniskowego

ZMIANA
MIEJSCOWEGO PLANU OGÓLNEGO
ZAGOSPODAROWANIA PRZESTRZENNEGO
gminy Czemierniki

dotyczącego fragmentu wsi Czemierniki
skala 1:5 000

Załącznik nr 1B
do Uchwały Rady Gminy
Czemierniki
nr VIII/48/2003
z dnia 18 lipca 2003r



PRZEWODNICZĄCY
RADY GMINY

mgr Teresa Kopacz

Autor opracowania
mgr inż. arch. Henryk Dołęgowski
upraw. urb. nr 812/89

LEGENDA dla terenów objętych zmianą Planu

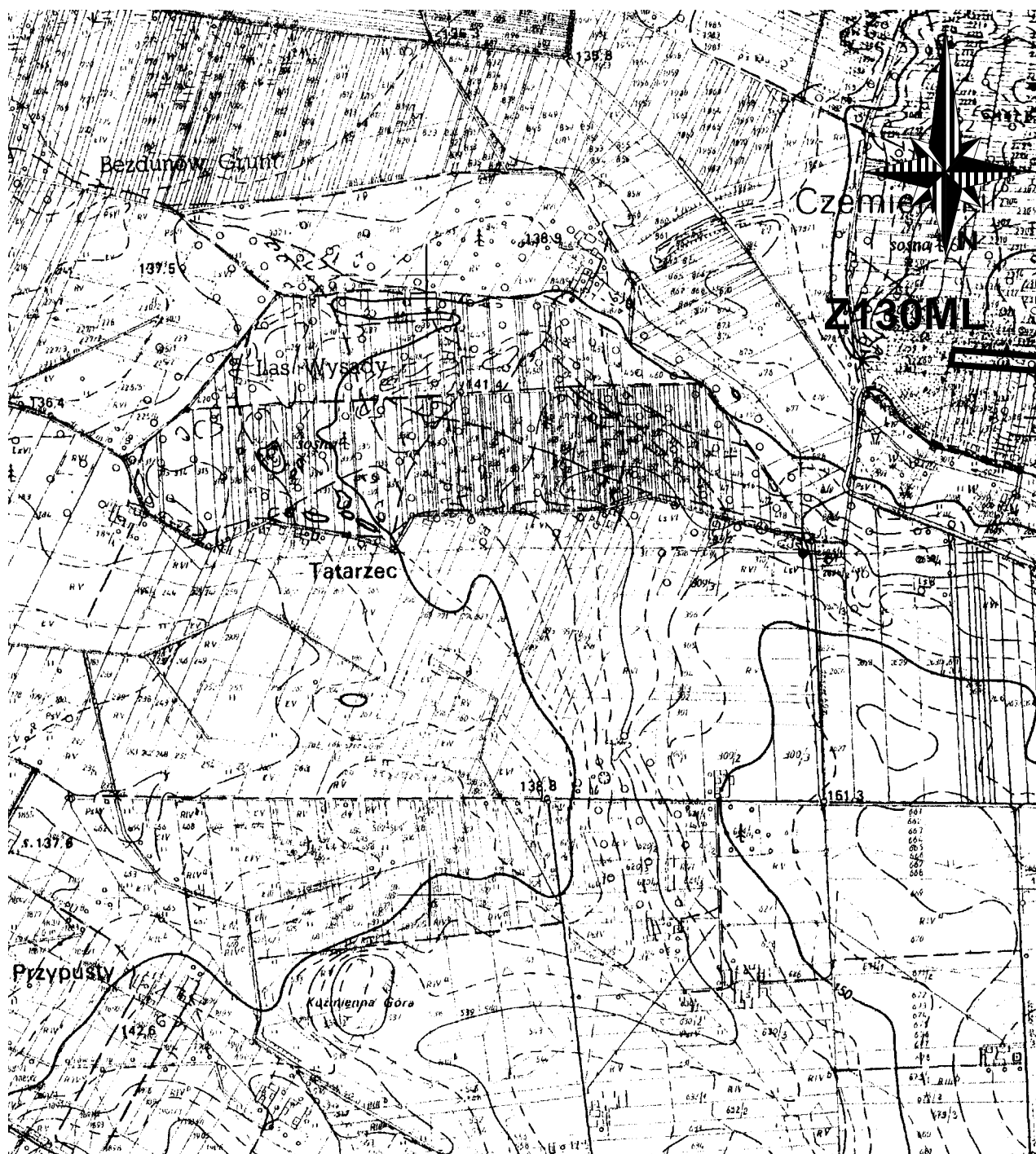
– Tereny budownictwa
mieszkaniowego
i letniskowego

ZMIANA
MIEJSCOWEGO PLANU OGÓLNEGO
ZAGOSPODAROWANIA PRZESTRZENNEGO
gminy Czemierniki

dotyczącego fragmentu wsi Czemierniki
skala 1:10 000

Z127ML, Z129N^{AT}

Załącznik nr 2
do Uchwały Rady Gminy
Czemierniki
nr VIII/48/2003
z dnia 18 lipca 2003r



PRZEWODNICZĄCY
RADY GMINY

mgr Teresa Kopacz

Autor opracowania
mgr inż. arch. Henryk Dołęgowski
upraw. urb. nr 812/89

LEGENDA dla terenów objętych zmianą Planu

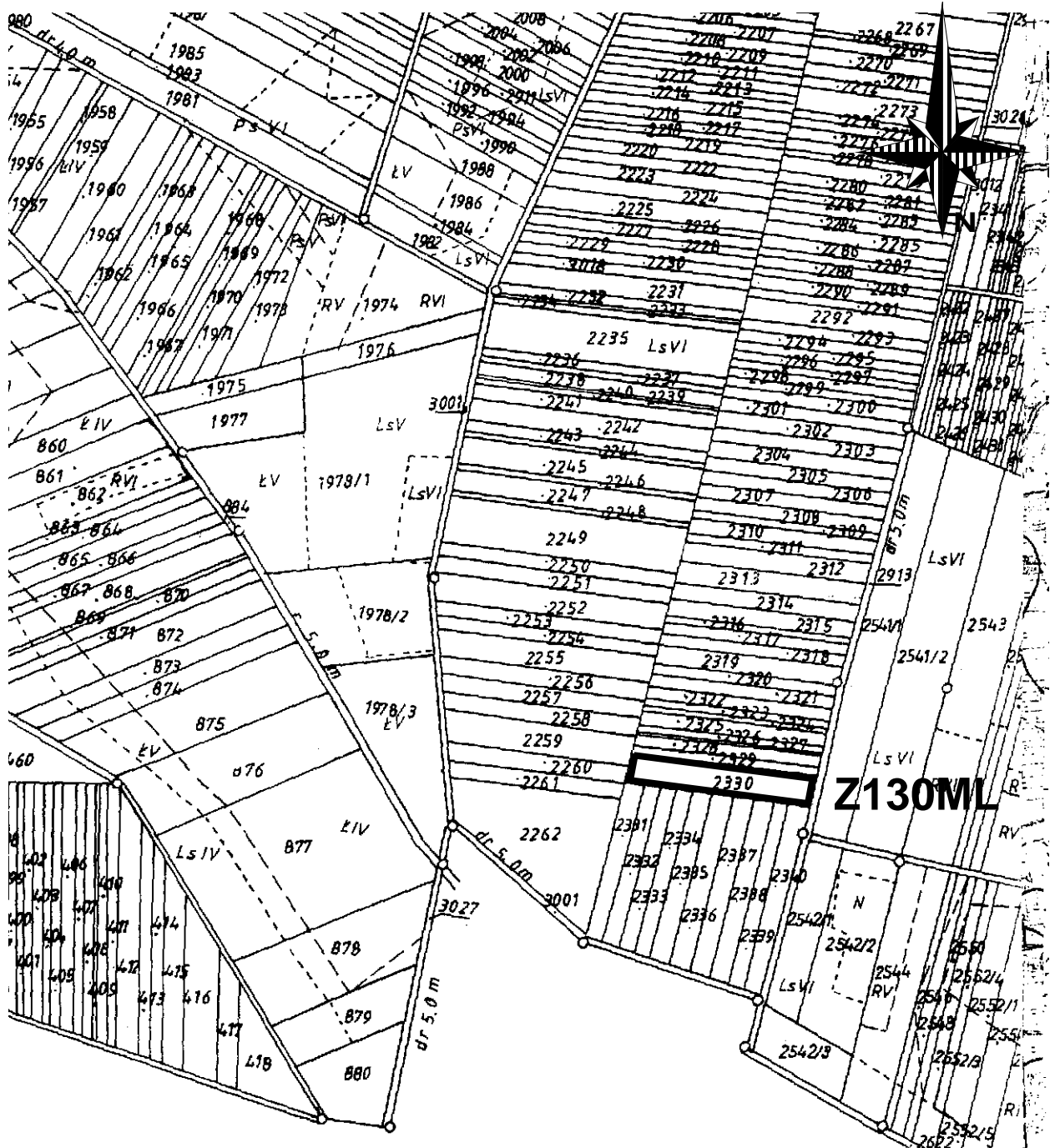
– Tereny budownictwa
mieszkaniowego
i letniskowego

ZMIANA
MIEJSCOWEGO PLANU OGÓLNEGO
ZAGOSPODAROWANIA PRZESTRZENNEGO
gminy Czemierniki

Z130ML

Załącznik nr 2A
do Uchwały Rady Gminy
Czemierniki
nr VIII/48/2003
z dnia 18 lipca 2003r

dotyczącego fragmentu wsi Czemierniki
skala 1:5 000



PRZEWODNICZĄCY
RADY GMINY

mgr Teresa Kopacz

Autor opracowania
mgr inż. arch. Henryk Dołęgowski
upraw. urb. nr 812/89

LEGENDA dla terenów objętych zmianą Planu

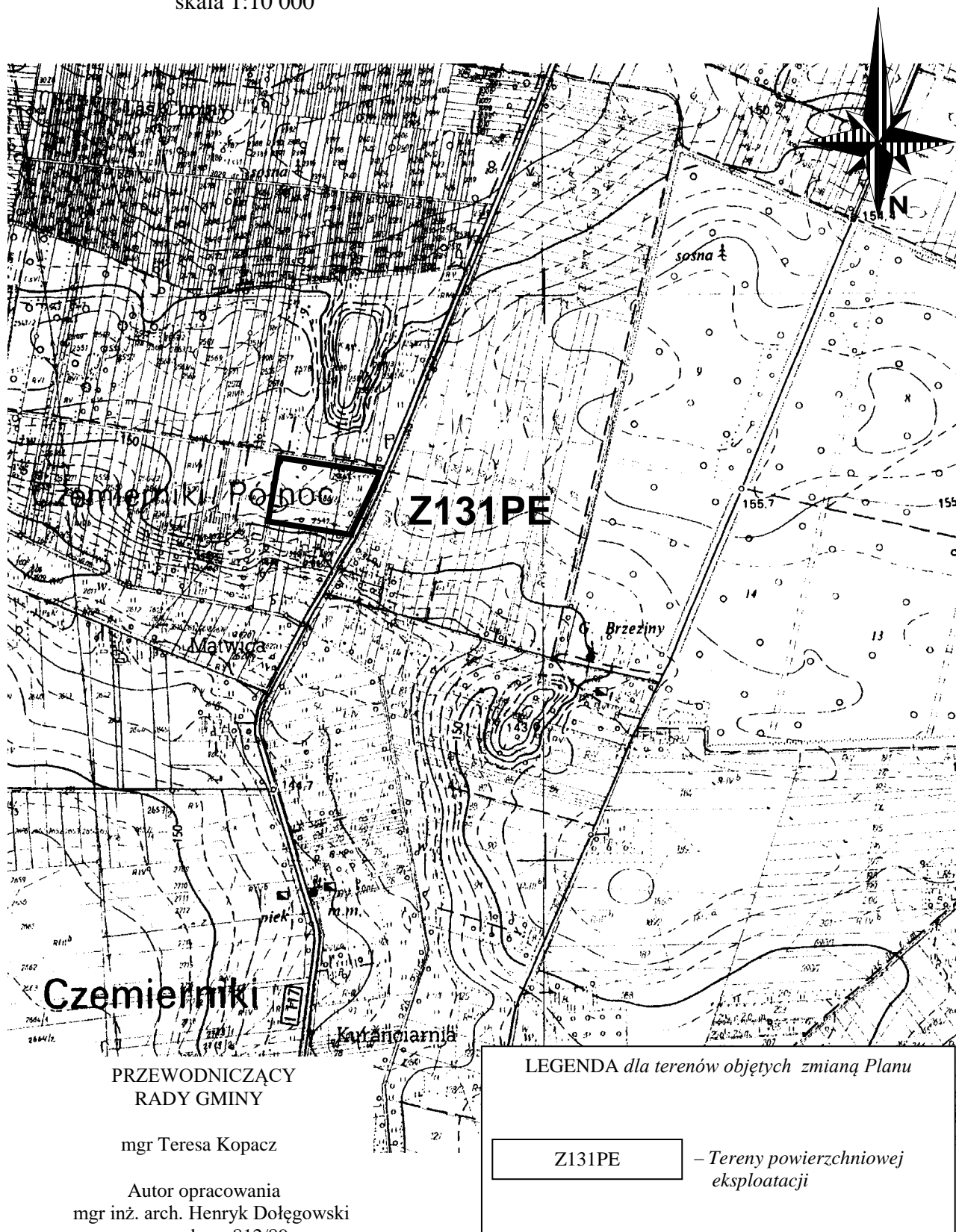
Z130ML

– Tereny budownictwa
mieszkaniowego
i letniskowego

ZMIANA
MIEJSCOWEGO PLANU OGÓLNEGO
ZAGOSPODAROWANIA PRZESTRZENNEGO
gminy Czemierniki

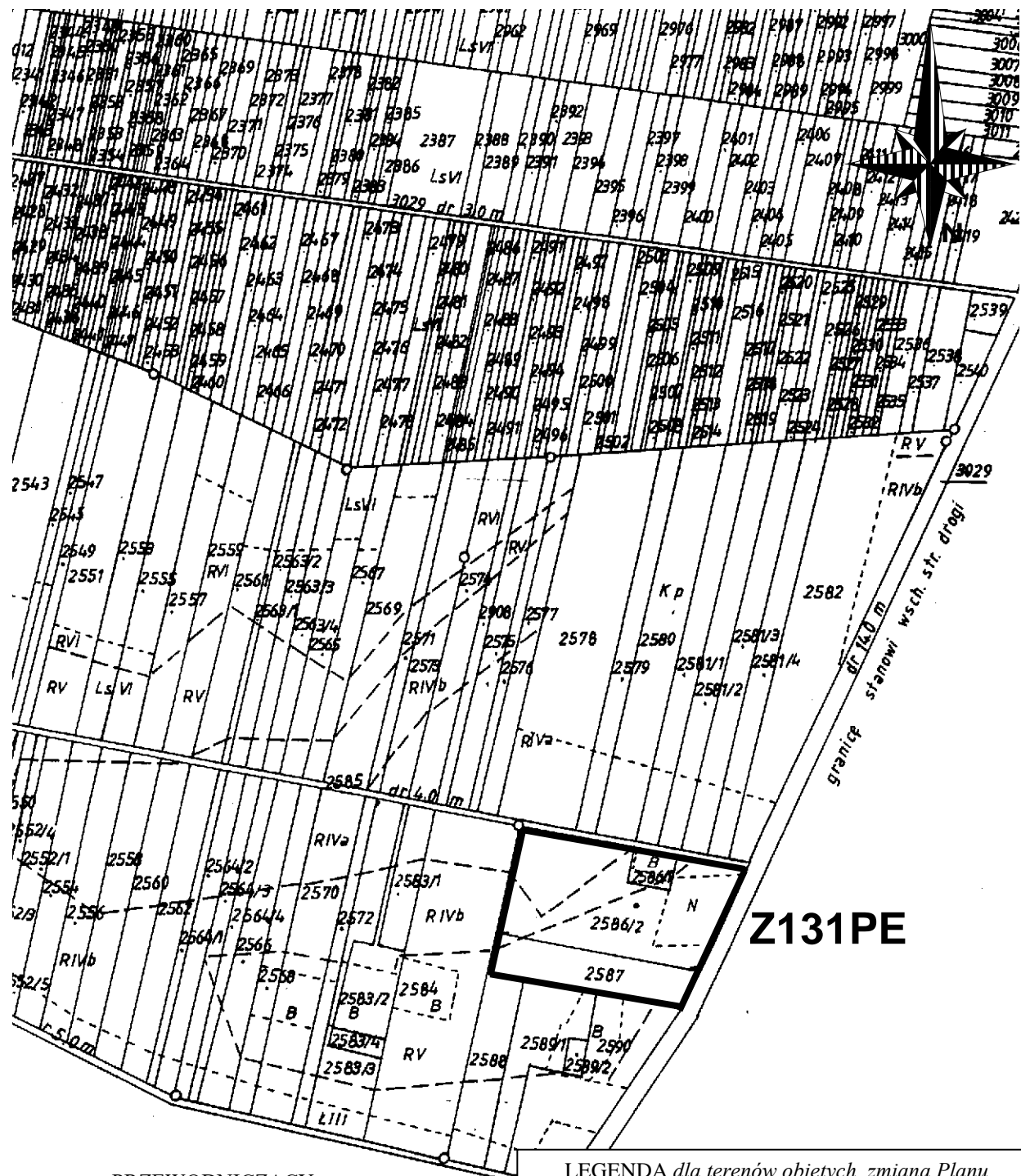
dotyczącego fragmentu wsi Czemierniki
skala 1:10 000

Załącznik nr 3
do Uchwały Rady Gminy
Czemierniki
nr VIII/48/2003
z dnia 18 lipca 2003r



ZMIANA
 MIEJSCOWEGO PLANU OGÓLNEGO
 ZAGOSPODAROWANIA PRZESTRZENNEGO
 gminy Czemierniki
 dotyczącego fragmentu wsi Czemierniki
 skala 1:5 000

Załącznik nr 3A
 do Uchwały Rady Gminy
 Czemierniki
 nr VIII/48/2003
 z dnia 18 lipca 2003r



Z131PE

PRZEWODNICZĄCY
 RADY GMINY

mgr Teresa Kopacz

Autor opracowania
 mgr inż. arch. Henryk Dołęgowski
 upraw. urb. nr 812/89

LEGENDA dla terenów objętych zmianą Planu

Z131PE	- Tereny powierzchniowej eksploatacji
--------	---------------------------------------

ZMIANA
MIEJSCOWEGO PLANU OGÓLNEGO
ZAGOSPODAROWANIA PRZESTRZENNEGO
gminy Czemierniki

dotyczącego fragmentu wsi Czemierniki
skala 1:10 000

Załącznik nr 4
do Uchwały Rady Gminy
Czemierniki
nr VIII/48/2003
z dnia 18 lipca 2003r



PRZEWODNICZĄCY
RADY GMINY

mgr Teresa Kopacz

Autor opracowania
mgr inż. arch. Henryk Dołęgowski
upraw. urb. nr 812/89

LEGENDA dla terenów objętych zmianą Planu

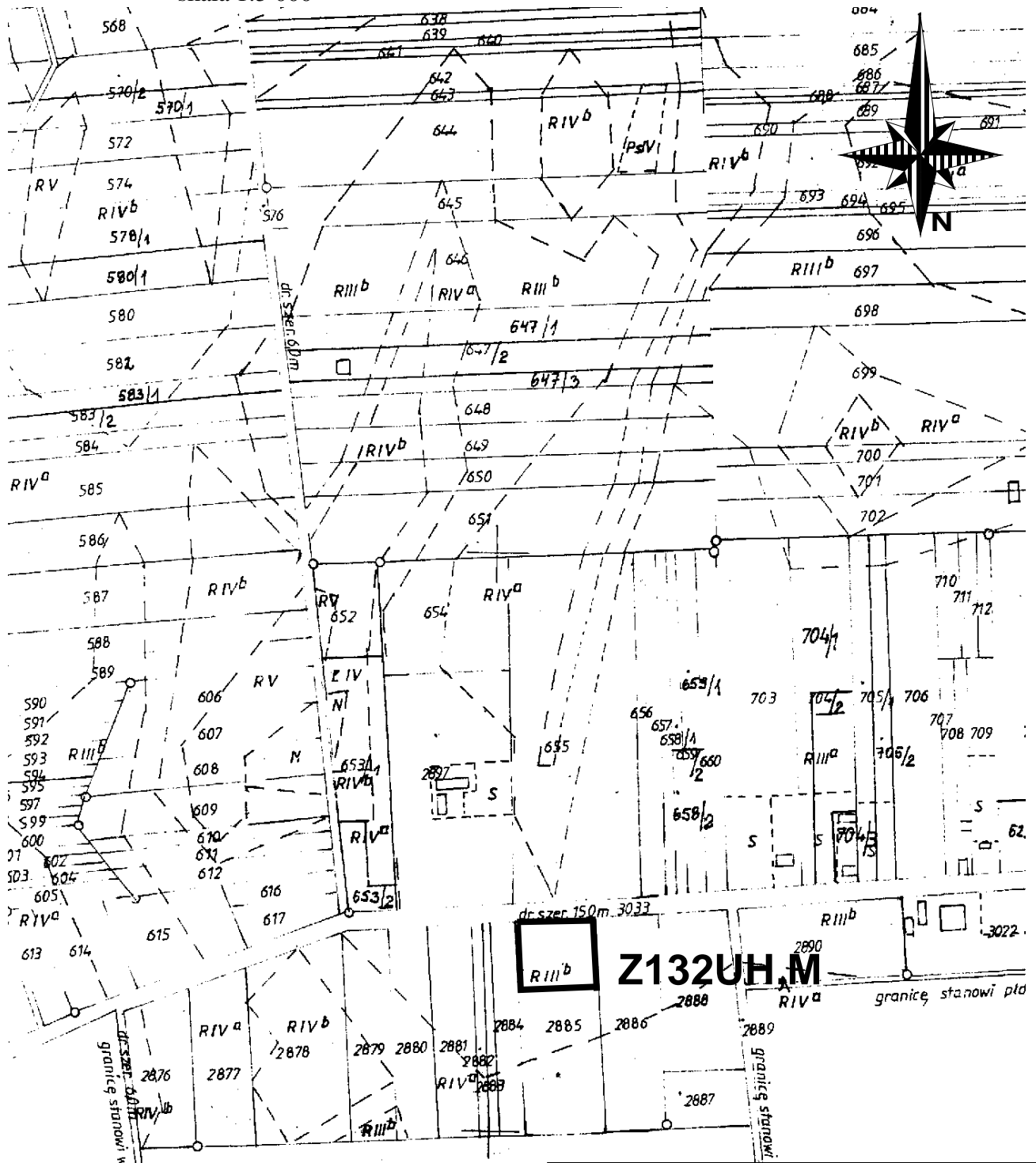
Z132UH,M

– Usługi handlu
z dopuszczeniem
budownictwa
mieszkaniowego

ZMIANA
 MIEJSCOWEGO PLANU OGÓLNEGO
 ZAGOSPODAROWANIA PRZESTRZENNEGO
 gminy Czemierniki

Załącznik nr 4A
 do Uchwały Rady Gminy
 Czemierniki
 nr VIII/48/2003
 z dnia 18 lipca 2003r

dotyczącego fragmentu wsi Czemierniki
 skala 1:5 000



PRZEWODNICZĄCY
 RADY GMINY

mgr Teresa Kopacz

Autor opracowania
 mgr inż. arch. Henryk Dołęgowski
 upraw. urb. nr 812/89

LEGENDA dla terenów objętych zmianą Planu

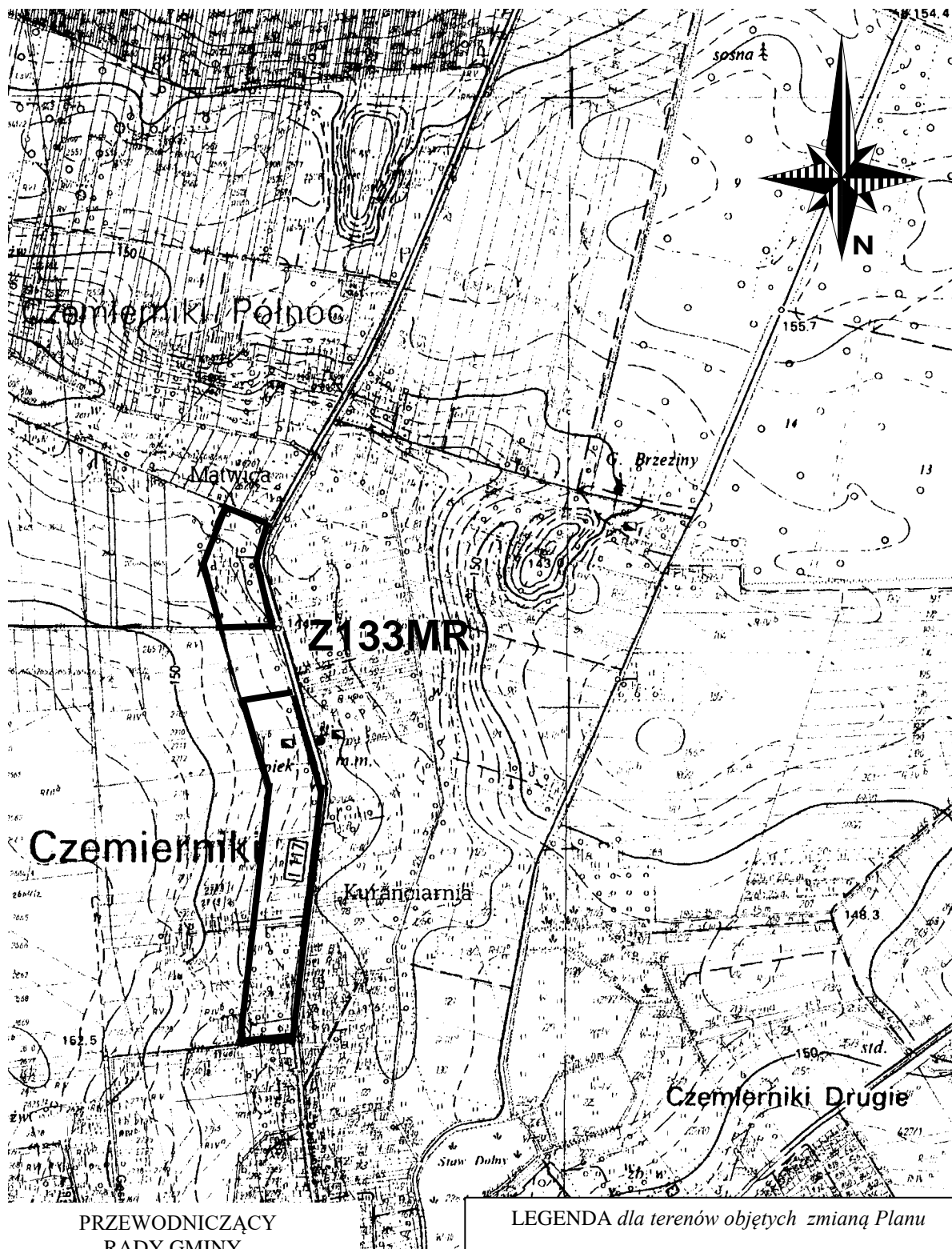
Z132UH,M

– Usługi handlu
 z dopuszczeniem
 budownictwa
 mieszkaniowego

ZMIANA
MIEJSCOWEGO PLANU OGÓLNEGO
ZAGOSPODAROWANIA PRZESTRZENNEGO
gminy Czemierniki

dotyczącego fragmentu wsi Czemierniki
skala 1:10 000

Załącznik nr 5
do Uchwały Rady Gminy
Czemierniki
nr VIII/48/2003
z dnia 18 lipca 2003r



PRZEWODNICZĄCY
RADY GMINY

mgr Teresa Kopacz

Autor opracowania
mgr inż. arch. Henryk Dołęgowski
upraw. urb. nr 812/89

LEGENDA dla terenów objętych zmianą Planu

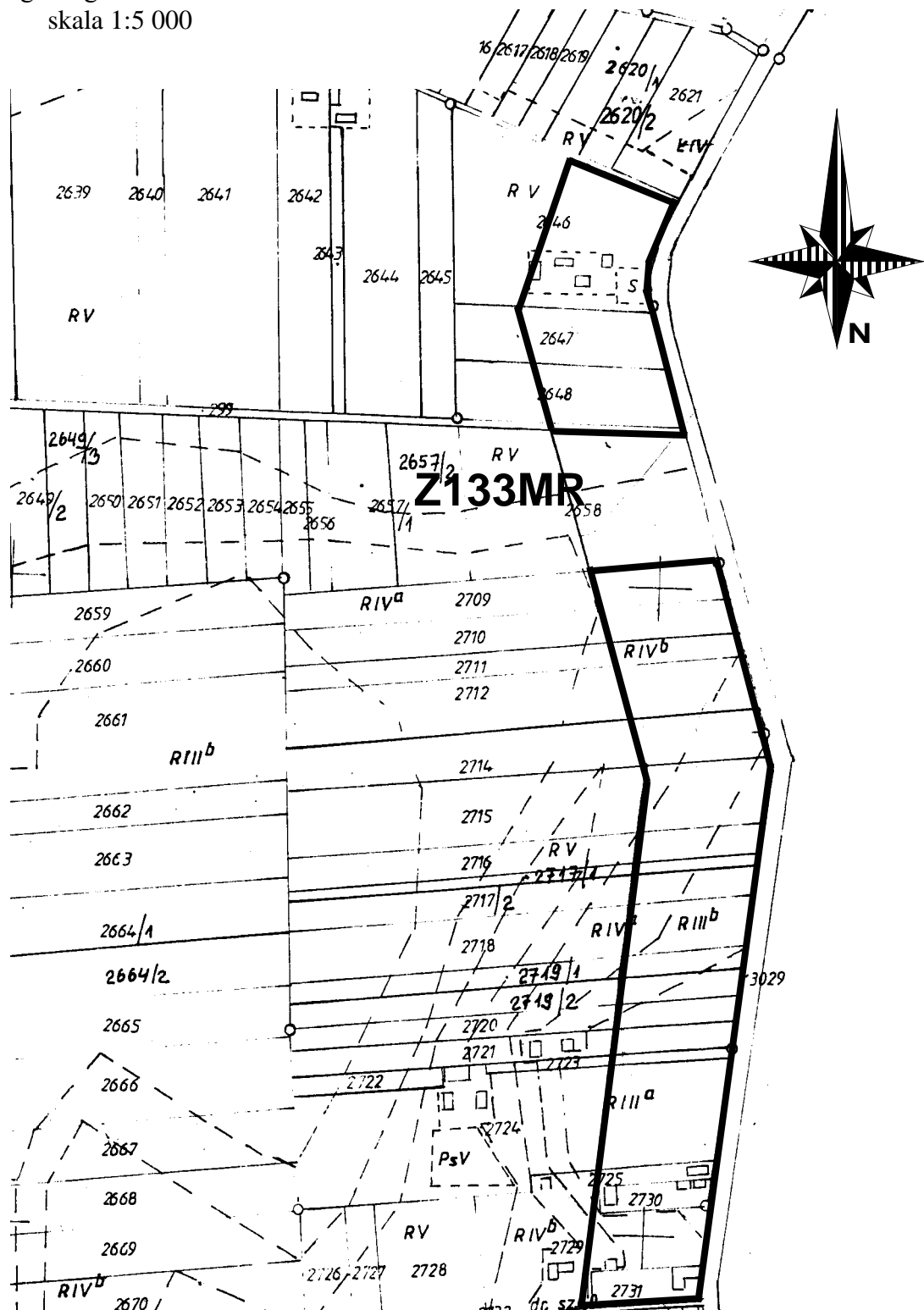
Z133MR

– Budownictwo zagrodowe

ZMIANA
MIEJSCOWEGO PLANU OGÓLNEGO
ZAGOSPODAROWANIA PRZESTRZENNEGO
gminy Czemierniki

dotyczącego fragmentu wsi Czemierniki
skala 1:5 000

Załącznik nr 5A
do Uchwały Rady Gminy
Czemierniki
nr VIII/48/2003
z dnia 18 lipca 2003r



PRZEWODNICZĄCY
RADY GMINY

mgr Teresa Kopacz

Autor opracowania
mgr inż. arch. Henryk Dołęgowski
upraw. urb. nr 812/89

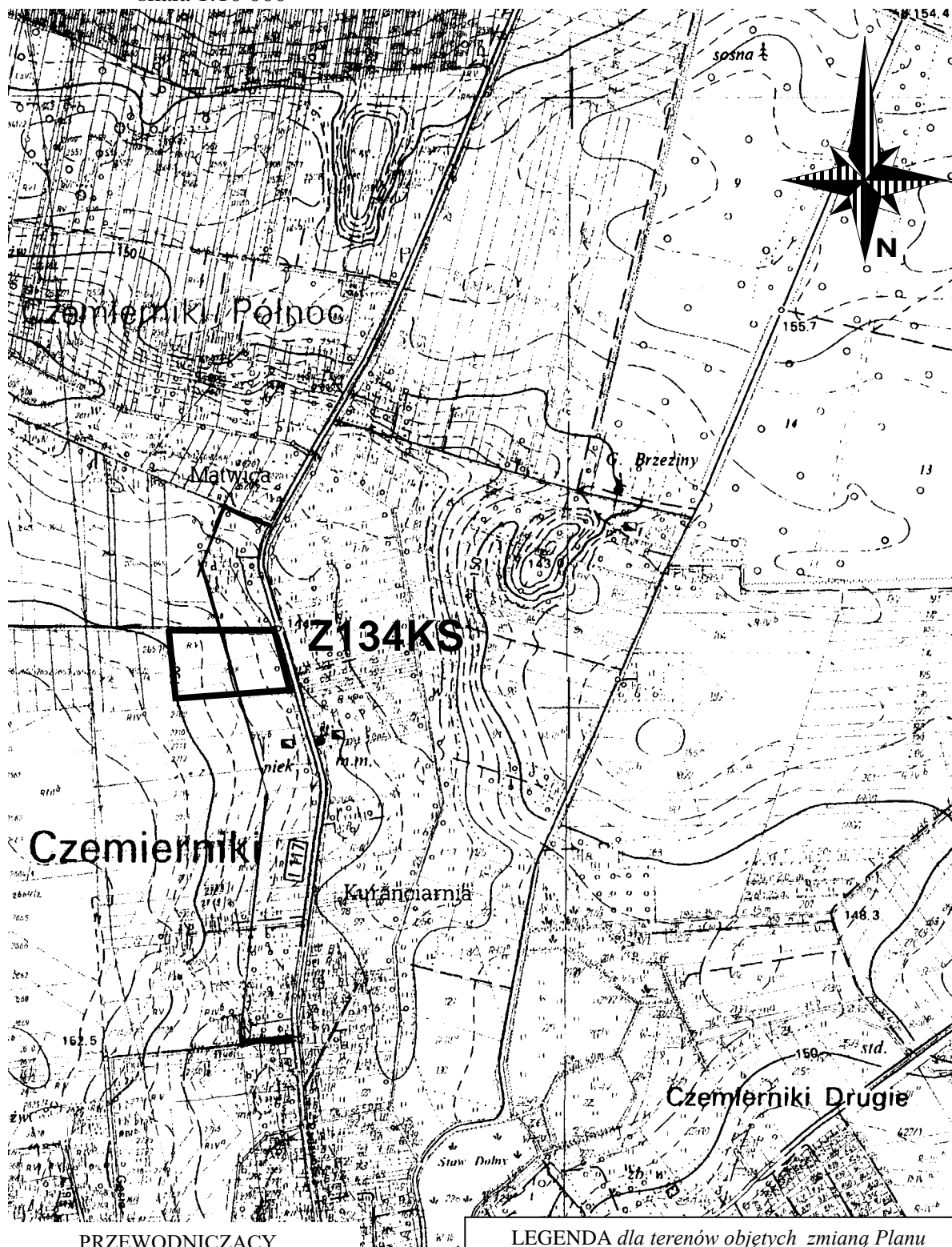
LEGENDA dla terenów objętych zmianą Planu

Z133MR – Budownictwo zagrodowe

ZMIANA
MIEJSCOWEGO PLANU OGÓLNEGO
ZAGOSPODAROWANIA PRZESTRZENNEGO
gminy Czemierniki

dotyczącego fragmentu wsi Czemierniki
skala 1:10 000

Załącznik nr 6
do Uchwały Rady Gminy
Czemierniki
nr VIII/48/2003
z dnia 18 lipca 2003r



PRZEWODNICZĄCY
RADY GMINY

mgr Teresa Kopacz

Autor opracowania
mgr inż. arch. Henryk Dołęgowski
upraw. urb. nr 812/89

LEGENDA dla terenów objętych zmianą Planu

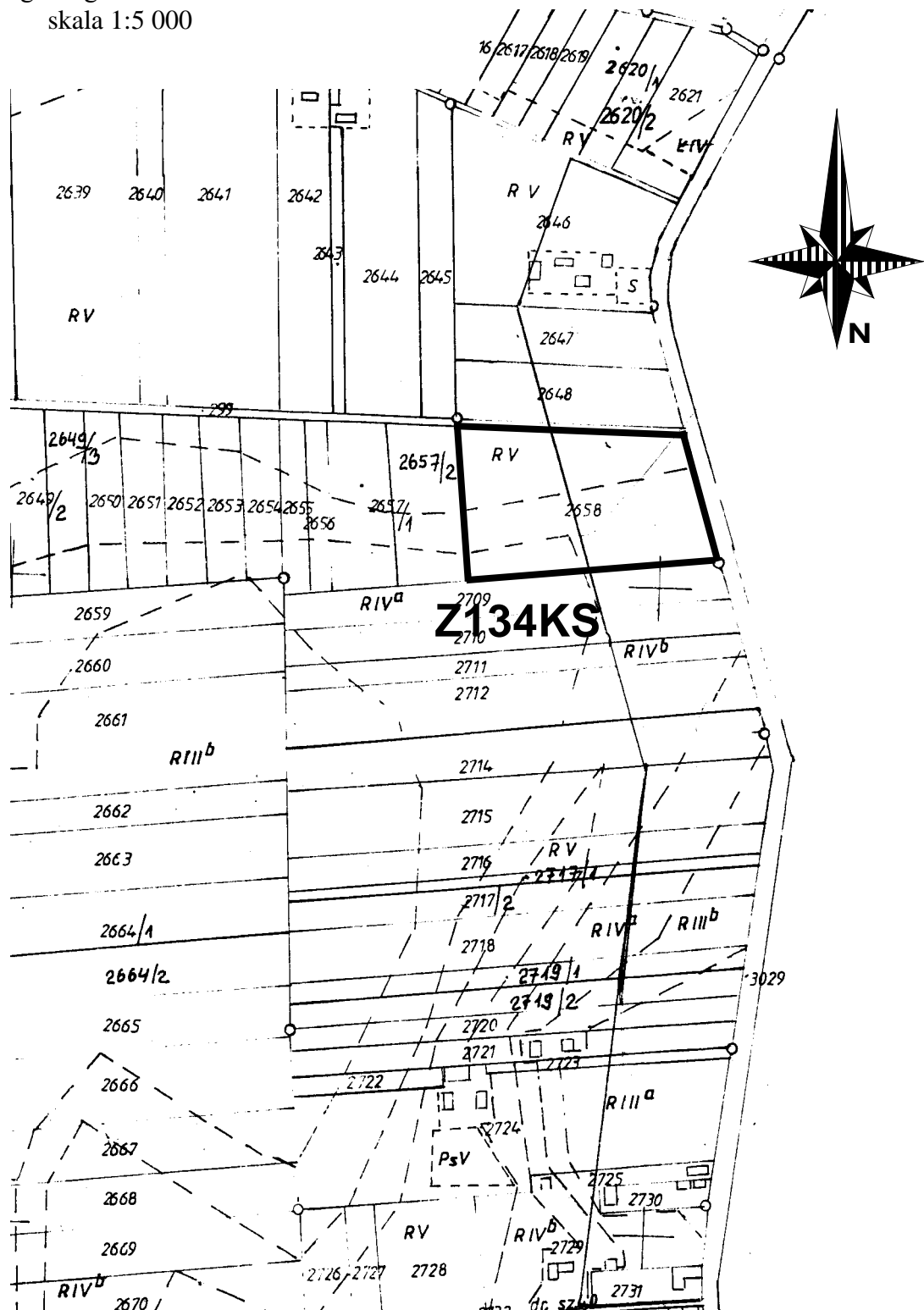
Z134KS

– Stacja paliw CPN

ZMIANA
MIEJSCOWEGO PLANU OGÓLNEGO
ZAGOSPODAROWANIA PRZESTRZENNEGO
gminy Czemierniki

dotyczącego fragmentu wsi Czemierniki
skala 1:5 000

Załącznik nr 6A
do Uchwały Rady Gminy
Czemierniki
nr VIII/48/2003
z dnia 18 lipca 2003r



PRZEWODNICZĄCY
RADY GMINY

mgr Teresa Kopacz

Autor opracowania
mgr inż. arch. Henryk Dołęgowski
upraw. urb. nr 812/89

LEGENDA dla terenów objętych zmianą Planu

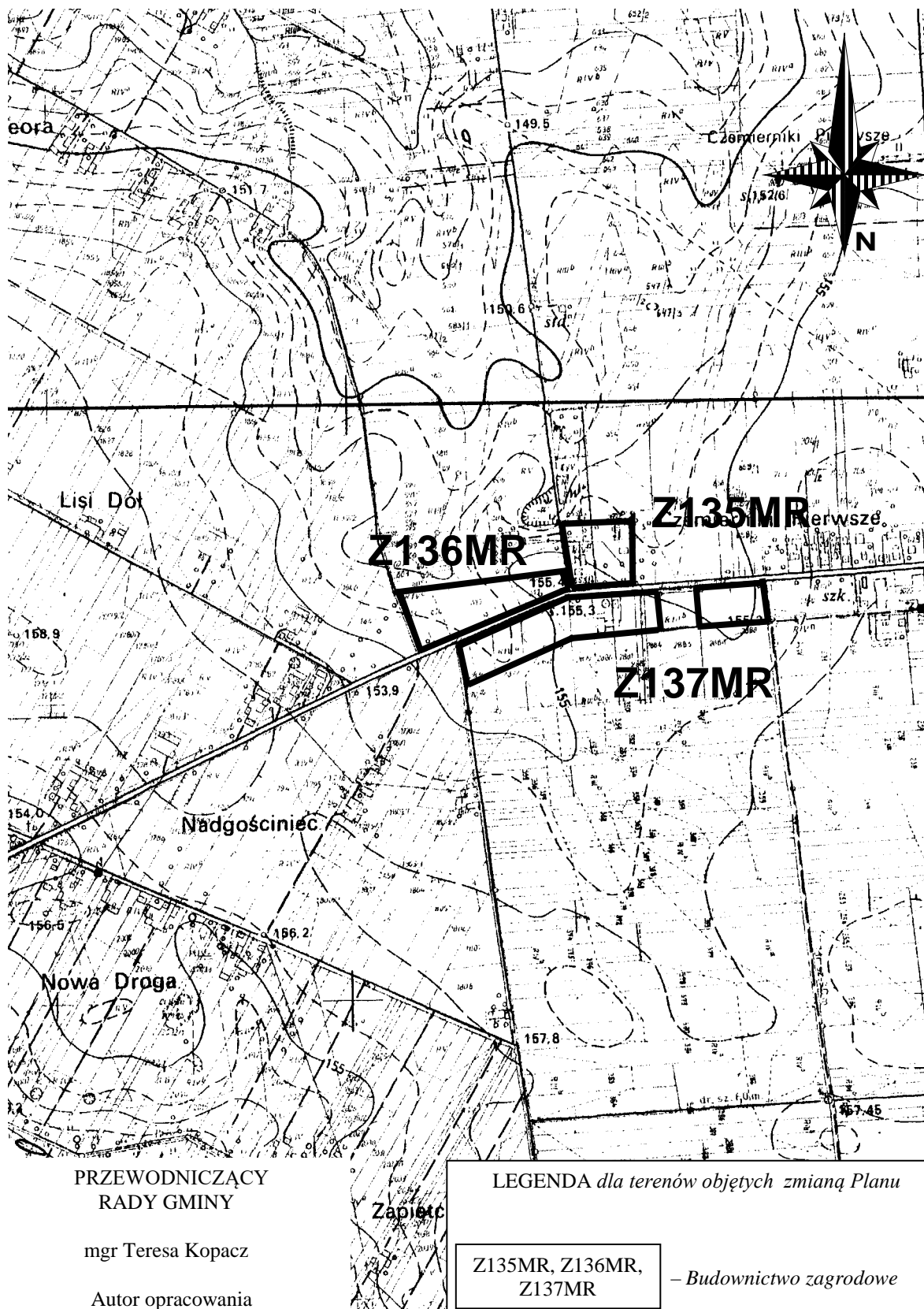
Z134KS

– Stacja paliw CPN

ZMIANA
MIEJSCOWEGO PLANU OGÓLNEGO
ZAGOSPODAROWANIA PRZESTRZENNEGO
gminy Czemierniki

dotyczącego fragmentu wsi Czemierniki
skala 1:10 000

Załącznik nr 7
do Uchwały Rady Gminy
Czemierniki
nr VIII/48/2003
z dnia 18 lipca 2003r



PRZEWODNICZĄCY
RADY GMINY

mgr Teresa Kopacz

Autor opracowania
mgr inż. arch. Henryk Dołęgowski
upraw. urb. nr 812/89

LEGENDA dla terenów objętych zmianą Planu

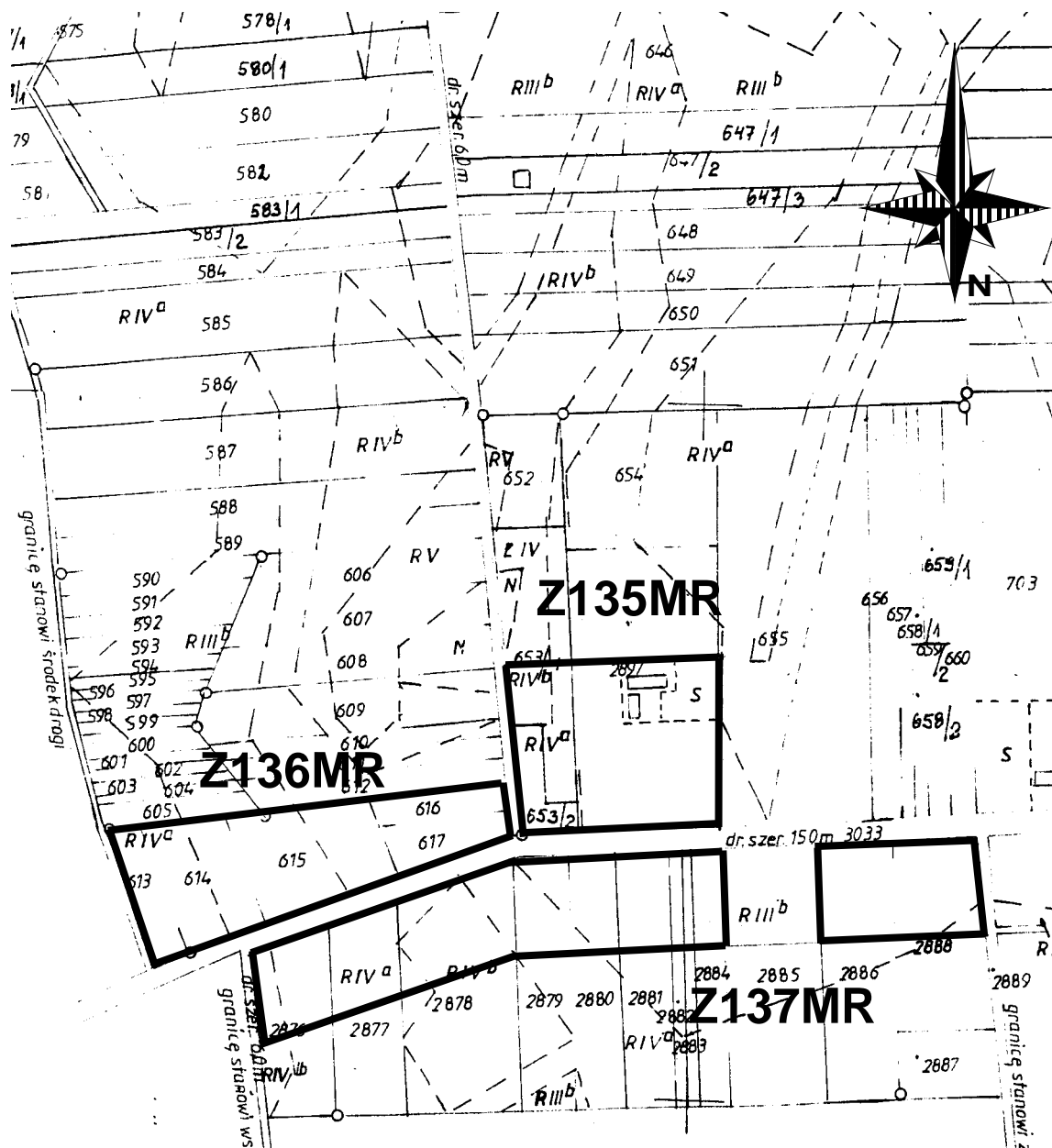
Z135MR, Z136MR,
Z137MR

– Budownictwo zagrodowe

ZMIANA
MIEJSCOWEGO PLANU OGÓLNEGO
ZAGOSPODAROWANIA PRZESTRZENNEGO
gminy Czemierniki

dotyczącego fragmentu wsi Czemierniki
skala 1:5 000

Załącznik nr 7A
do Uchwały Rady Gminy
Czemierniki
nr VIII/48/2003
z dnia 18 lipca 2003r



PRZEWODNICZĄCY
RADY GMINY

mgr Teresa Kopacz

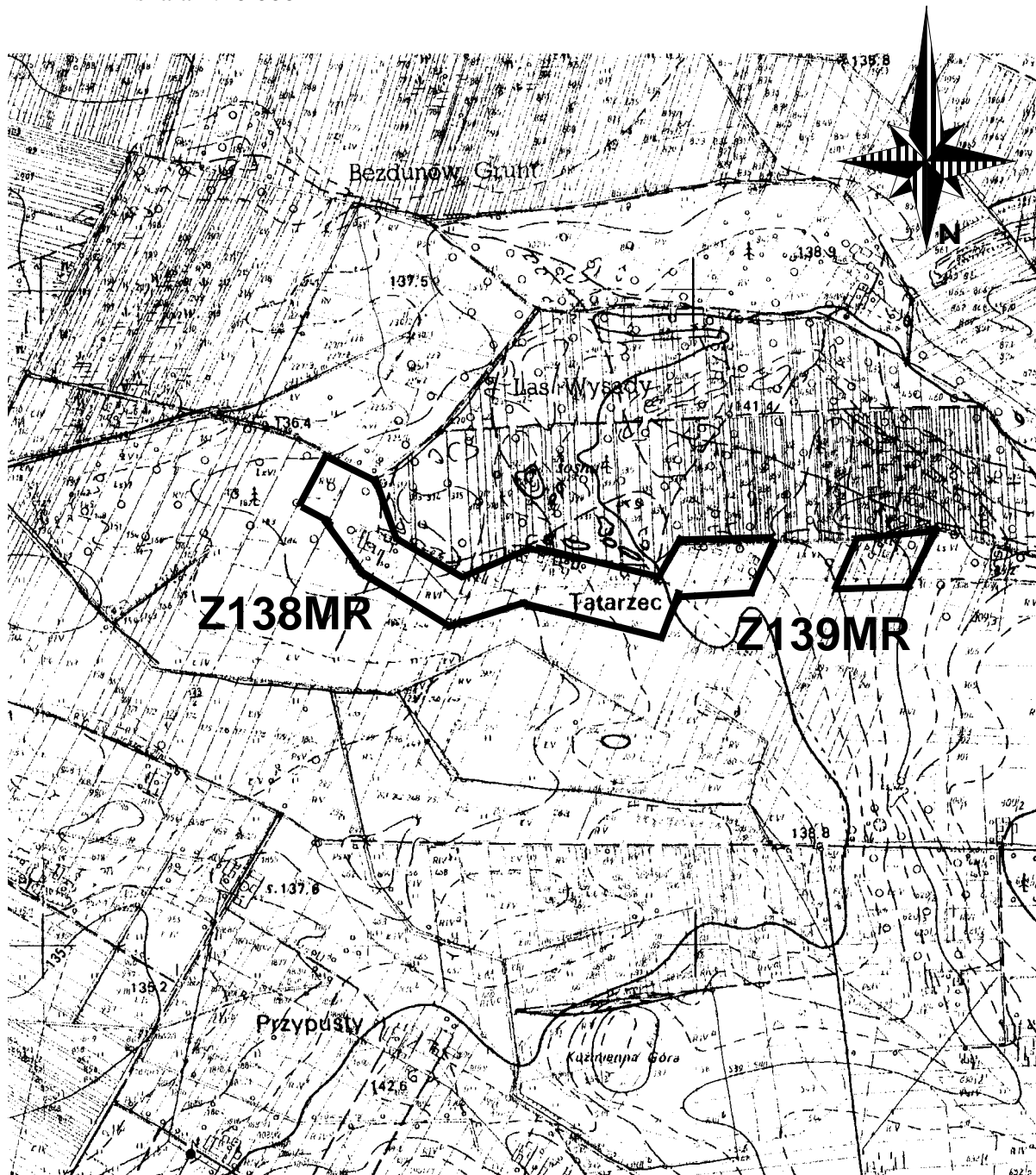
Autor opracowania
mgr inż. arch. Henryk Dołęgowski
upraw. urb. nr 812/89

LEGENDA dla terenów objętych zmianą Planu

Z135MR, Z136MR,
Z137MR – Budownictwo zagrodowe

ZMIANA
MIEJSCOWEGO PLANU OGÓLNEGO
ZAGOSPODAROWANIA PRZESTRZENNEGO
gminy Czemierniki
dotyczącego fragmentu wsi Czemierniki
skala 1:10 000

Załącznik nr 8
do Uchwały Rady Gminy
Czemierniki
nr VIII/48/2003
z dnia 18 lipca 2003r



PRZEWODNICZĄCY
RADY GMINY

mgr Teresa Kopacz

Autor opracowania
mgr inż. arch. Henryk Dołęgowski
upraw. urb. nr 812/89

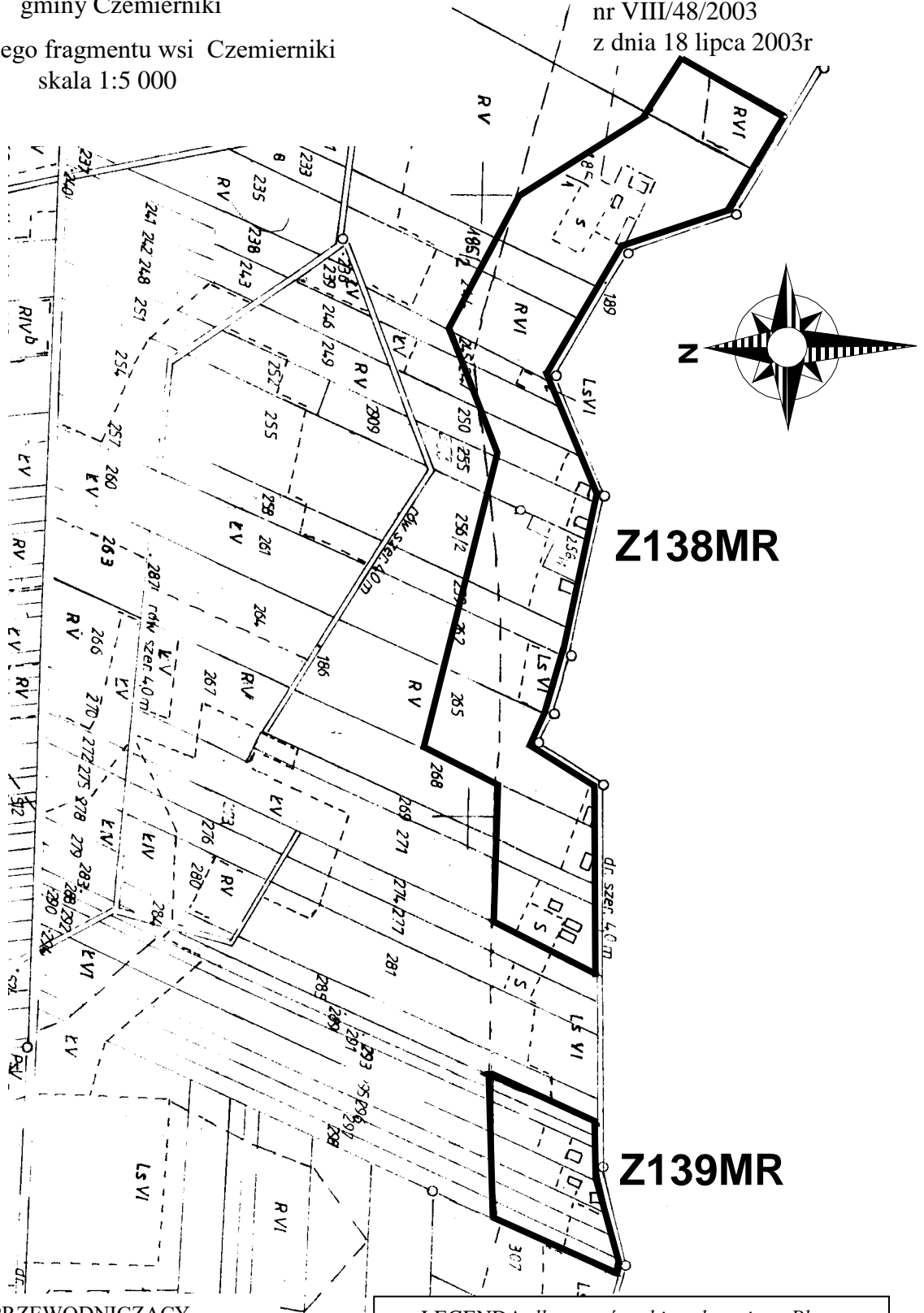
LEGENDA dla terenów objętych zmianą Planu

Z138MR, Z139MR – Budownictwo zagrodowe

ZMIANA
MIEJSCOWEGO PLANU OGÓLNEGO
ZAGOSPODAROWANIA PRZESTRZENNEGO
gminy Czemierniki

dotyczącego fragmentu wsi Czemierniki
skala 1:5 000

Załącznik nr 8A
do Uchwały Rady Gminy
Czemierniki
nr VIII/48/2003
z dnia 18 lipca 2003r



PRZEWODNICZĄCY
RADY GMINY

mgr Teresa Kopacz

Autor opracowania
mgr inż. arch. Henryk Dołęgowski
upraw. urb. nr 812/89

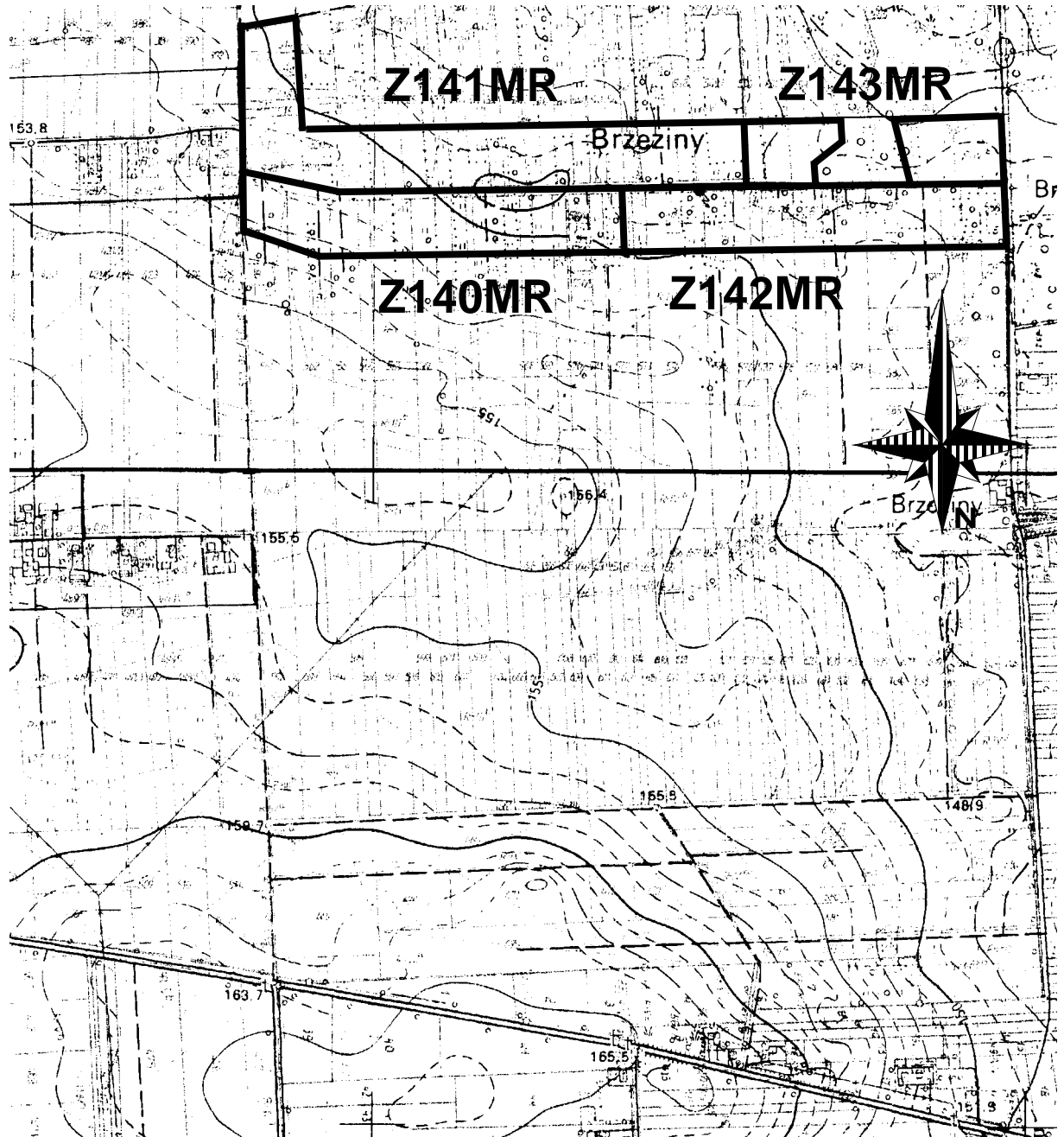
LEGENDA dla terenów objętych zmianą Planu

Z138MR, Z139MR – Budownictwo zagrodowe

ZMIANA
MIEJSCOWEGO PLANU OGÓLNEGO
ZAGOSPODAROWANIA PRZESTRZENNEGO
gminy Czemierniki

dotyczącego fragmentu wsi Czemierniki II
skala 1:10 000

Załącznik nr 9
do Uchwały Rady Gminy
Czemierniki
nr VIII/48/2003
z dnia 18 lipca 2003r



PRZEWODNICZĄCY
RADY GMINY

mgr Teresa Kopacz

Autor opracowania
mgr inż. arch. Henryk Dołęgowski
upraw. urb. nr 812/89

LEGENDA dla terenów objętych zmianą Planu

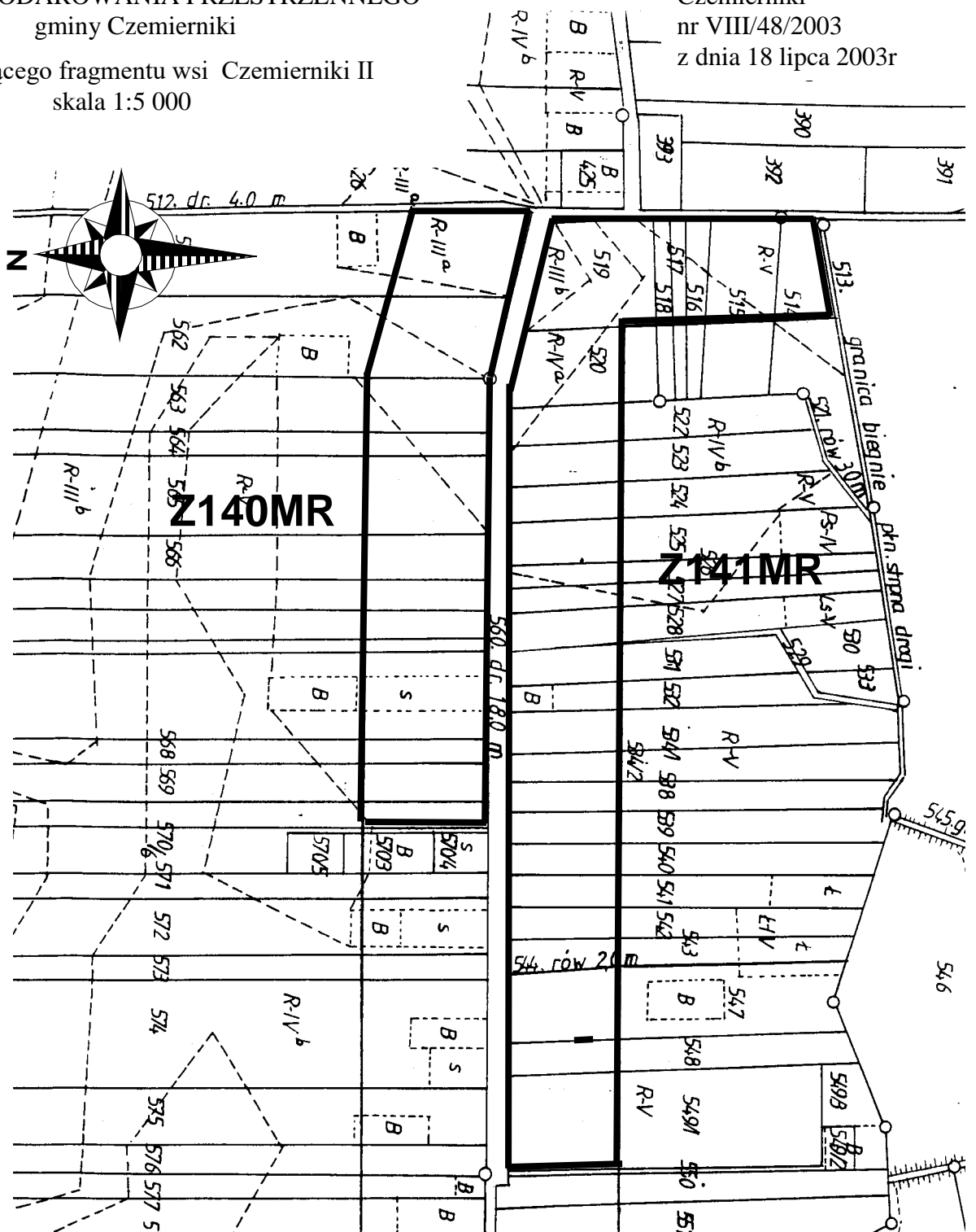
Z140MR, Z141MR,
Z142MR, Z143MR

– Budownictwo zagrodowe

ZMIANA
 MIEJSCOWEGO PLANU OGÓLNEGO
 ZAGOSPODAROWANIA PRZESTRZENNEGO
 gminy Czemierniki

dotyczącego fragmentu wsi Czemierniki II
 skala 1:5 000

Załącznik nr 9A
 do Uchwały Rady Gminy
 Czemierniki
 nr VIII/48/2003
 z dnia 18 lipca 2003r



PRZEWODNICZĄCY
 RADY GMINY

mgr Teresa Kopacz

Autor opracowania
 mgr inż. arch. Henryk Dołęgowski
 upraw. urb. nr 812/89

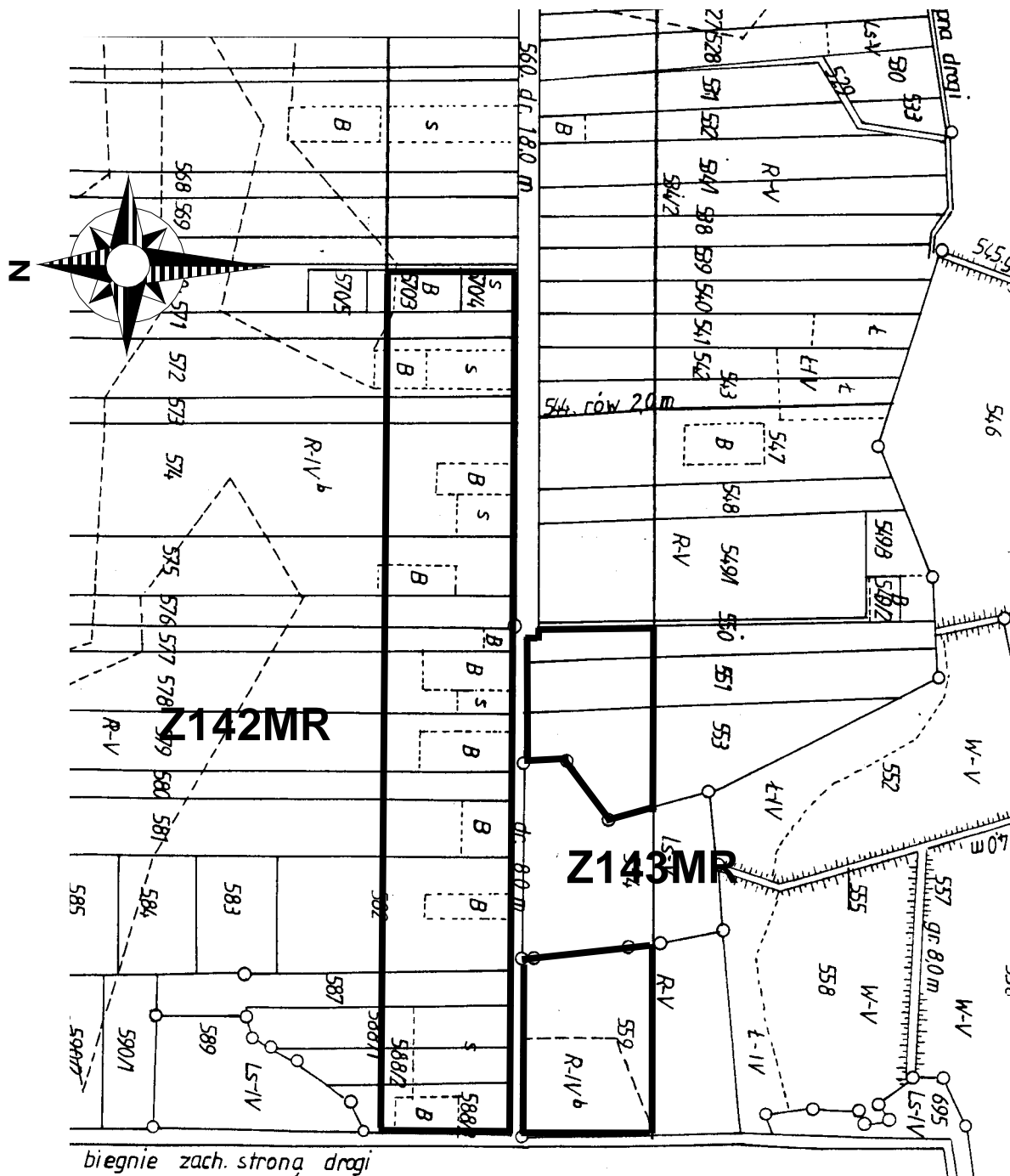
LEGENDA dla terenów objętych zmianą Planu

Z140MR, Z141MR – Budownictwo zagrodowe

ZMIANA
MIEJSCOWEGO PLANU OGÓLNEGO
ZAGOSPODAROWANIA PRZESTRZENNEGO
gminy Czemierniki

dotyczącego fragmentu wsi Czemierniki II
skala 1:5 000

Załącznik nr 9B
do Uchwały Rady Gminy
Czemierniki
nr VIII/48/2003
z dnia 18 lipca 2003r



PRZEWODNICZĄCY
RADY GMINY

mgr Teresa Kopacz

Autor opracowania
mgr inż. arch. Henryk Dołęgowski
upraw. urb. nr 812/89

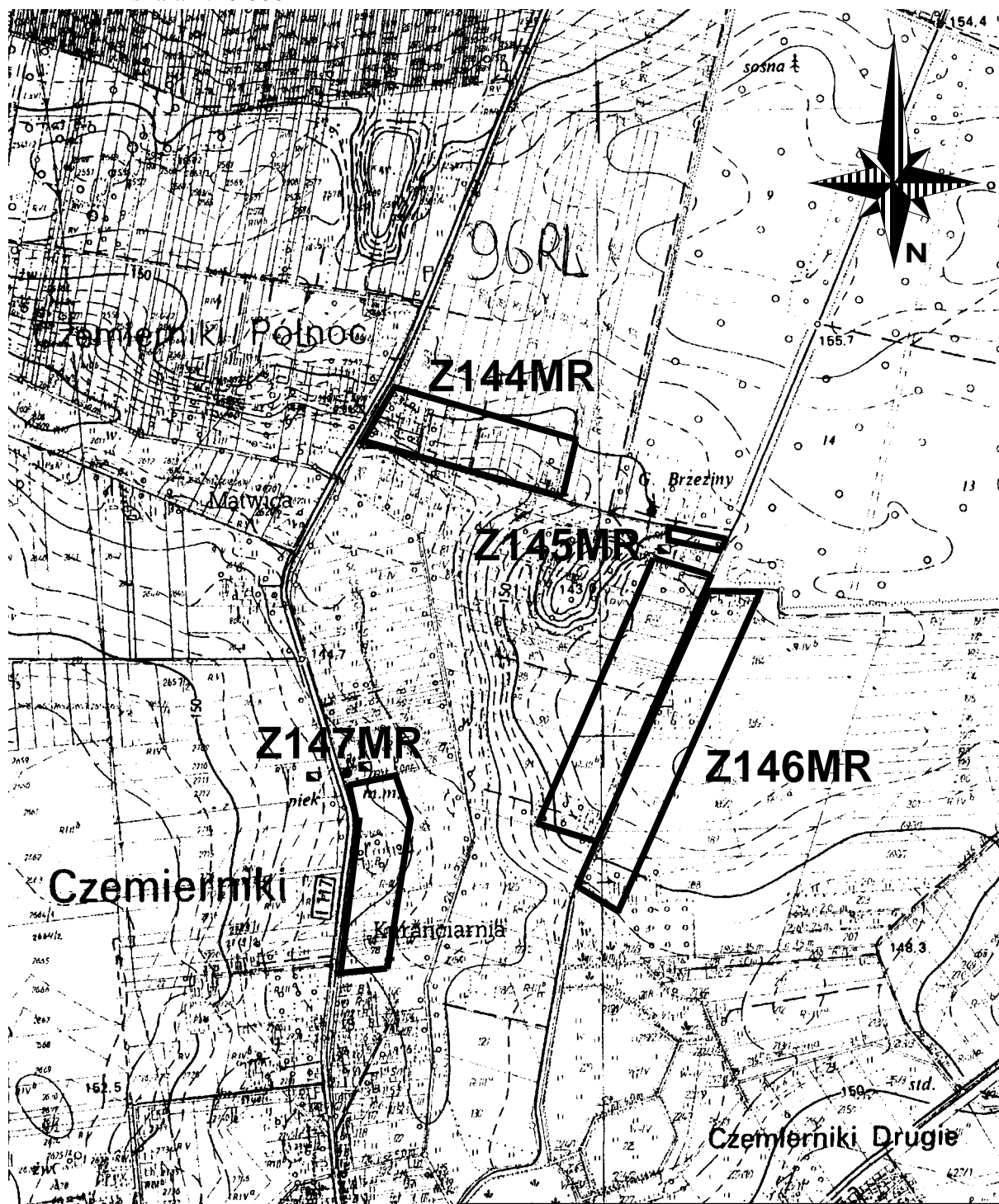
LEGENDA dla terenów objętych zmianą Planu

Z142MR, Z143MR – Budownictwo zagrodowe

ZMIANA
MIEJSCOWEGO PLANU OGÓLNEGO
ZAGOSPODAROWANIA PRZESTRZENNEGO
gminy Czemierniki

dotyczącego fragmentu wsi Czemierniki II
skala 1:10 000

Załącznik nr 10
do Uchwały Rady Gminy
Czemierniki
nr VIII/48/2003
z dnia 18 lipca 2003r



PRZEWODNICZĄCY
RADY GMINY

mgr Teresa Kopacz

Autor opracowania
mgr inż. arch. Henryk Dołęgowski
upraw. urb. nr 812/89

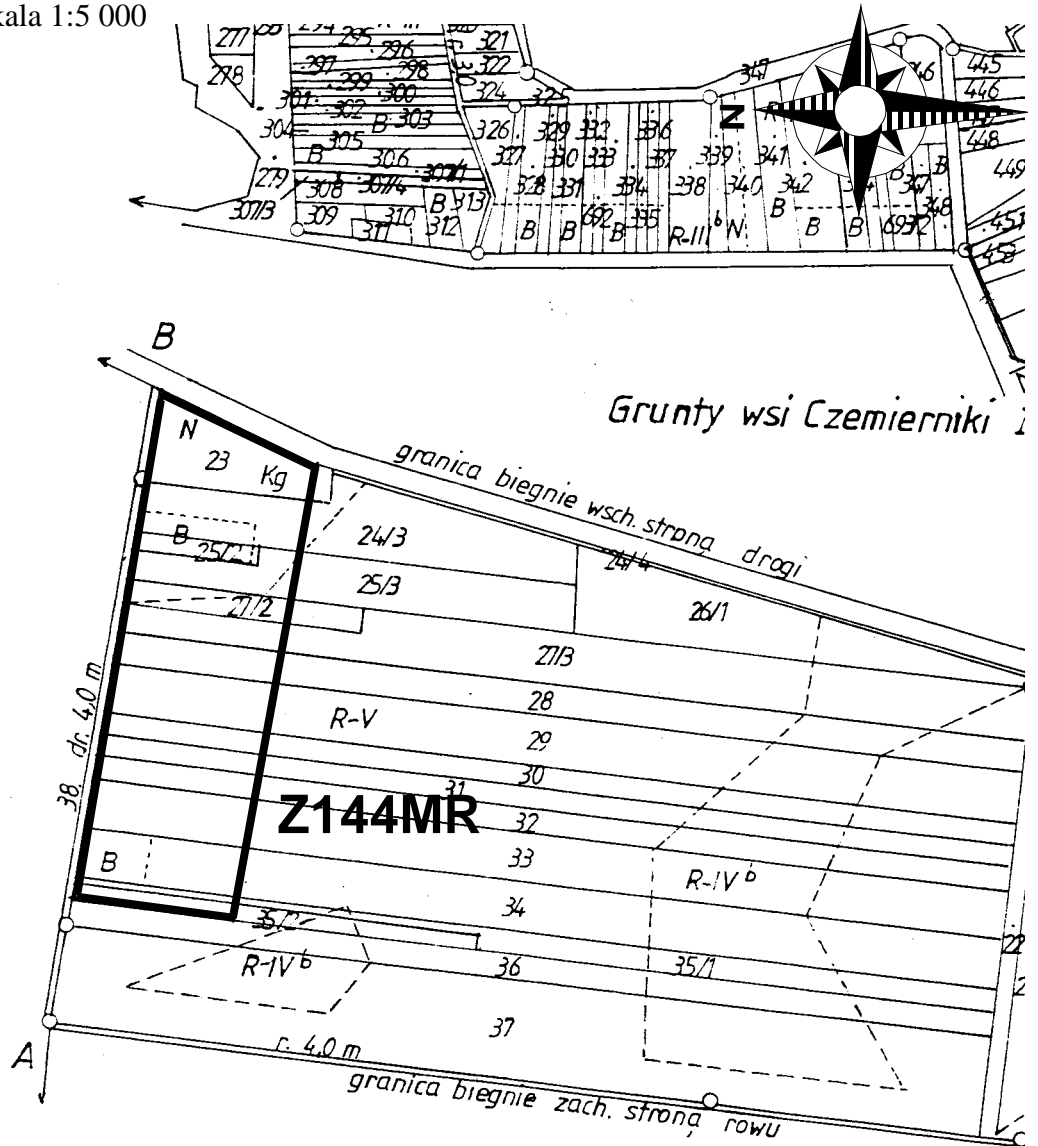
LEGENDA dla terenów objętych zmianą Planu

Z144MR, Z145MR,
Z146MR, Z147MR – Budownictwo zagrodowe

ZMIANA
MIEJSCOWEGO PLANU OGÓLNEGO
ZAGOSPODAROWANIA PRZESTRZENNEGO
gminy Czemierniki

dotyczącego fragmentu wsi Czemierniki II
skala 1:5 000

Załącznik nr 10A
do Uchwały Rady Gminy
Czemierniki
nr VIII/48/2003
z dnia 18 lipca 2003r



PRZEWODNICZĄCY
RADY GMINY

mgr Teresa Kopacz

Autor opracowania
mgr inż. arch. Henryk Dołęgowski
upraw. urb. nr 812/89

LEGENDA dla terenów objętych zmianą Planu

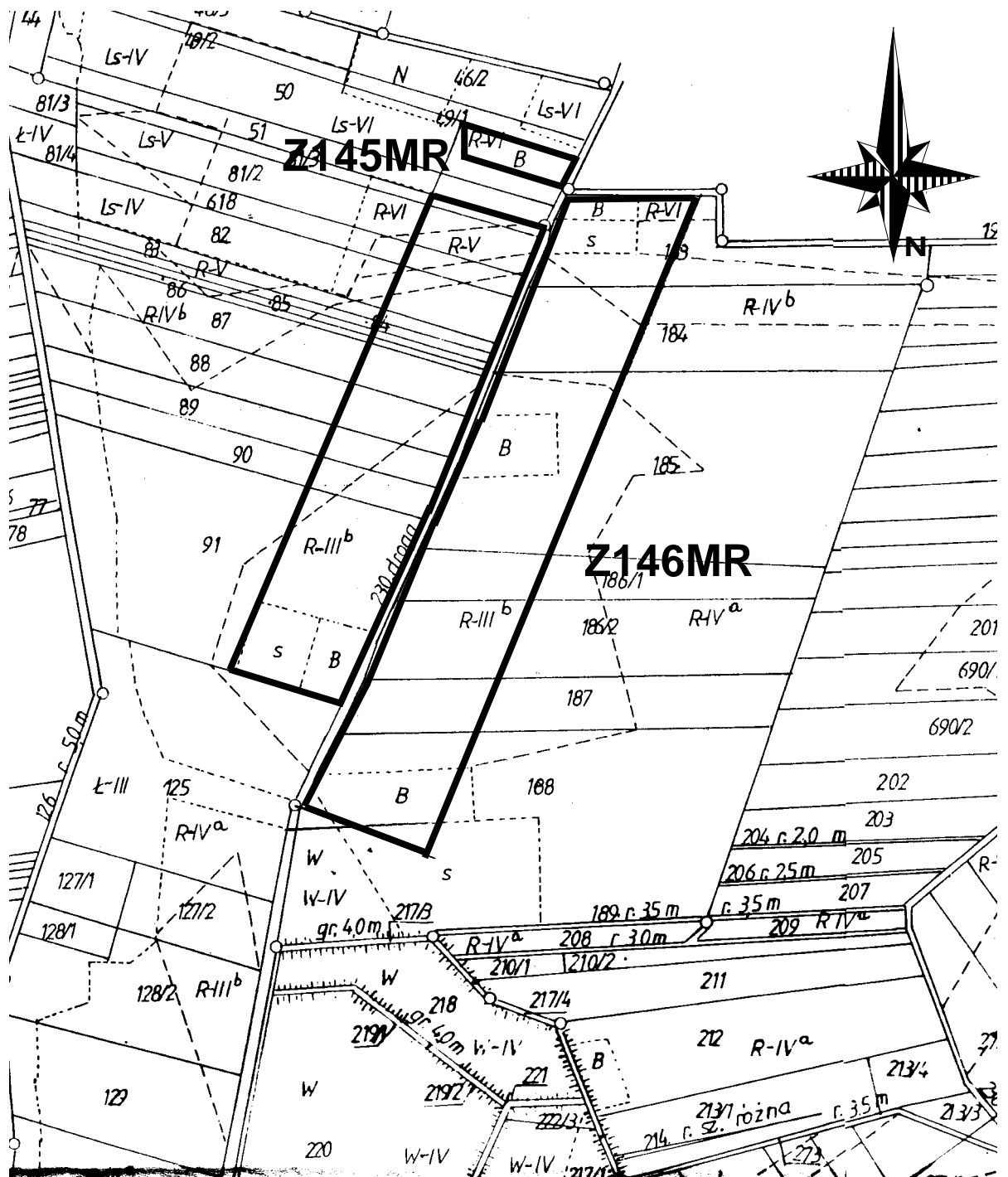
Z144MR

– Budownictwo zagrodowe

ZMIANA
MIEJSCOWEGO PLANU OGÓLNEGO
ZAGOSPODAROWANIA PRZESTRZENNEGO
gminy Czemierniki

dotyczącego fragmentu wsi Czemierniki II
skala 1:5 000

Załącznik nr 10B
do Uchwały Rady Gminy
Czemierniki
nr VIII/48/2003
z dnia 18 lipca 2003r



PRZEWODNICZĄCY
RADY GMINY

mgr Teresa Kopacz

Autor opracowania
mgr inż. arch. Henryk Dołęgowski
upraw. urb. nr 812/89

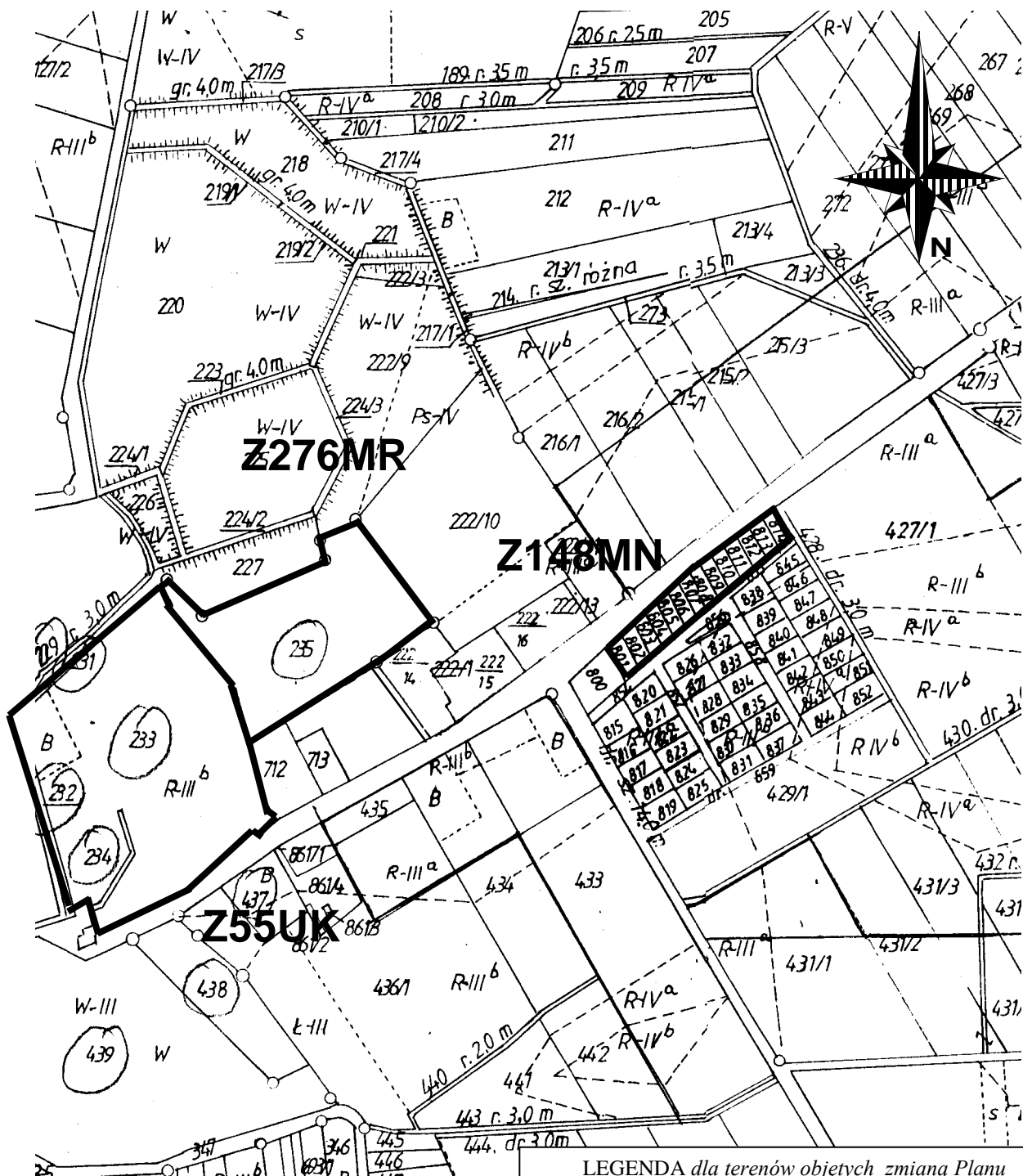
LEGENDA dla terenów objętych zmianą Planu

Z145MR, Z146MR – Budownictwo zagrodowe

ZMIANA
MIEJSCOWEGO PLANU OGÓLNEGO
ZAGOSPODAROWANIA PRZESTRZENNEGO
gminy Czemierniki

Załącznik nr 11A
do Uchwały Rady Gminy
Czemierniki
nr VIII/48/2003
z dnia 18 lipca 2003r

dotyczącego fragmentu wsi Czemierniki II
skala 1:5 000



LEGENDA dla terenów objętych zmianą Planu

Z148MN	- Budownictwo jednorodzinne
Z276MR	- Budownictwo zagrodowe
Z55UK	- Usługi kultury

PRZEWODNICZĄCY
RADY GMINY

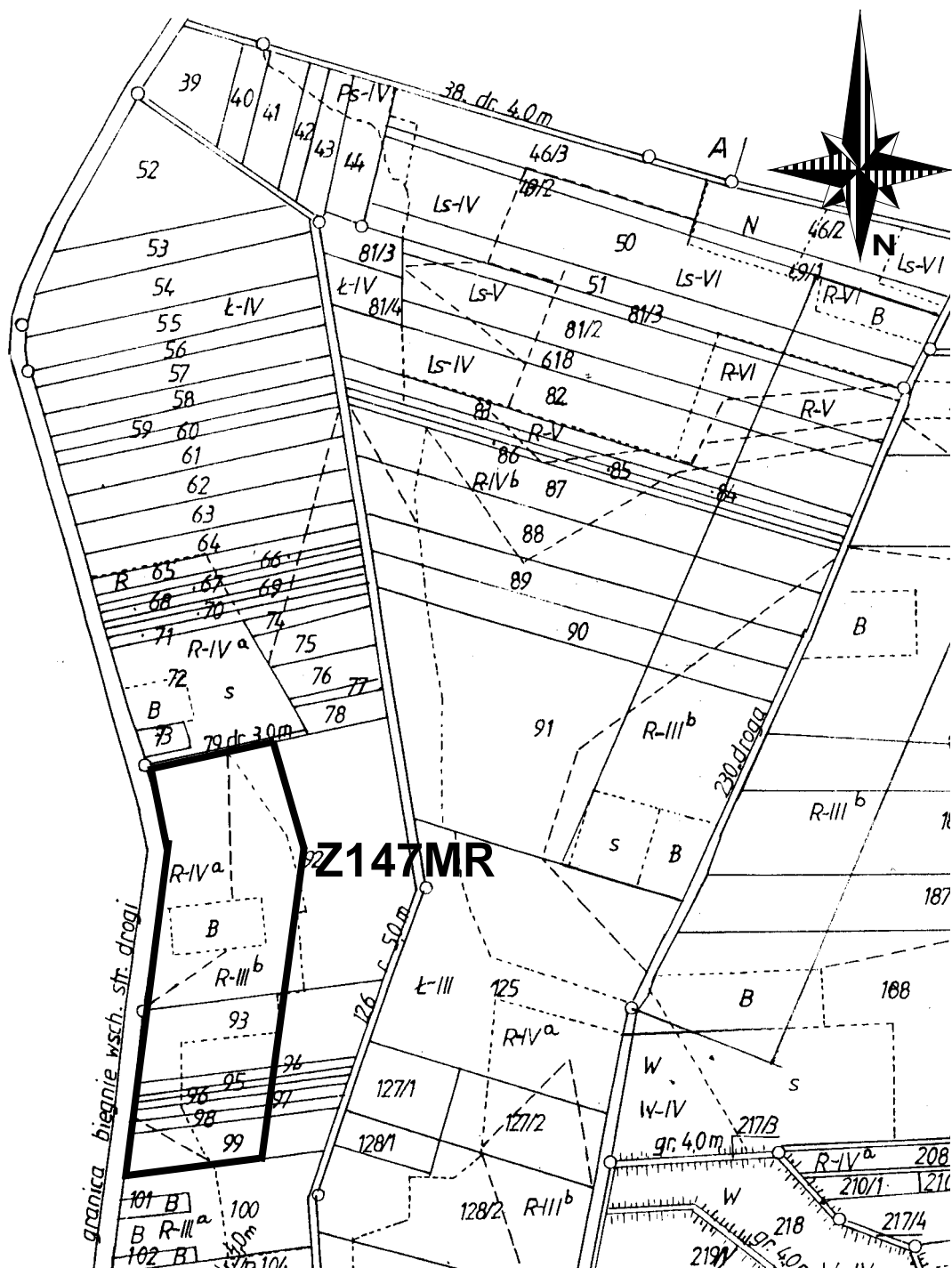
mgr Teresa Kopacz

Autor opracowania
mgr inż. arch. Henryk Dołęgowski
upraw. urb. nr 812/89

ZMIANA
 MIEJSCOWEGO PLANU OGÓLNEGO
 ZAGOSPODAROWANIA PRZESTRZENNEGO
 gminy Czemierniki

dotyczącego fragmentu wsi Czemierniki II
 skala 1:5 000

Załącznik nr 10C
 do Uchwały Rady Gminy
 Czemierniki
 nr VIII/48/2003
 z dnia 18 lipca 2003r



PRZEWODNICZĄCY
 RADY GMINY

mgr Teresa Kopacz

Autor opracowania
 mgr inż. arch. Henryk Dołęgowski
 upraw. urb. nr 812/89

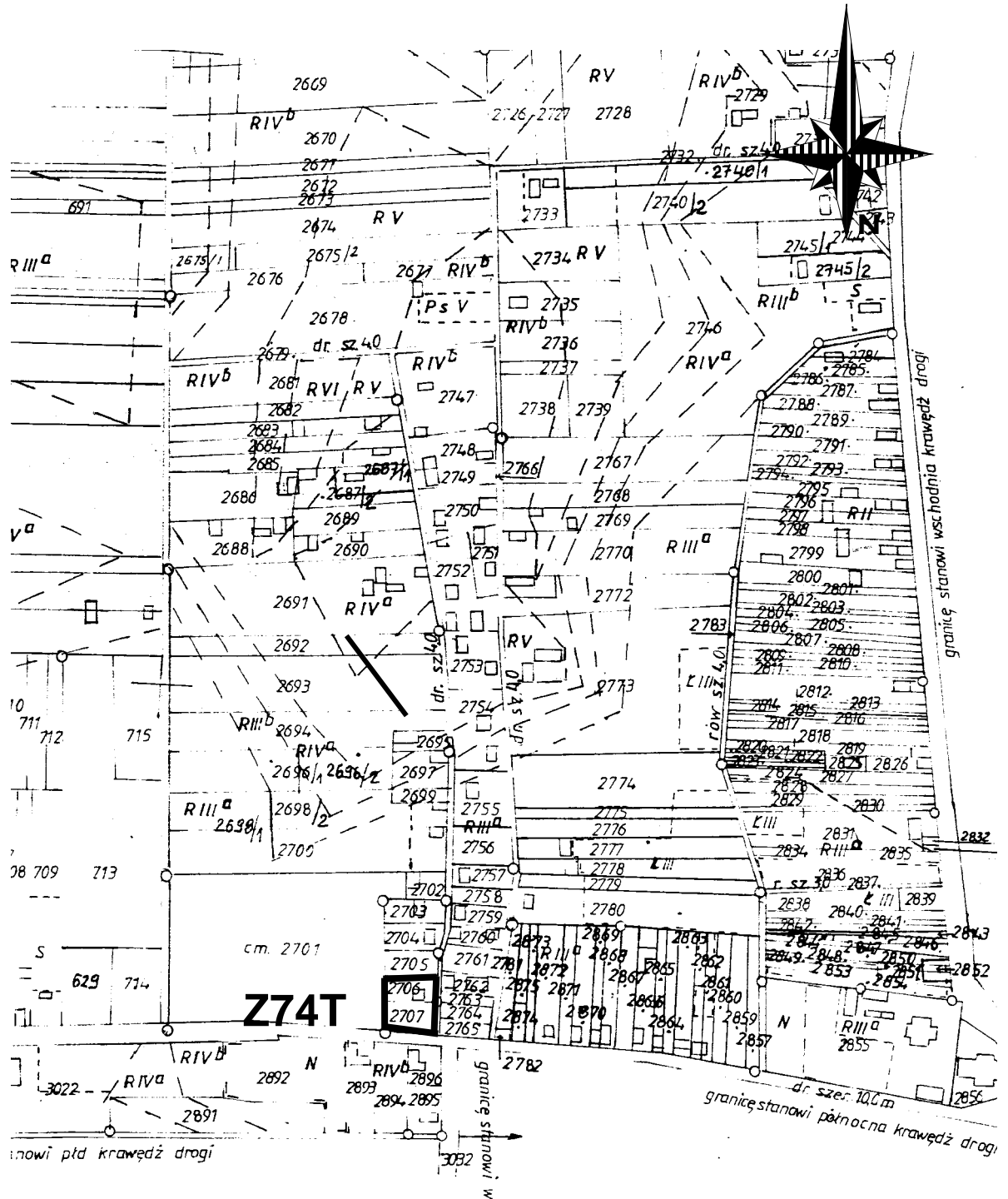
LEGENDA dla terenów objętych zmianą Planu

Z147MR – Budownictwo zagrodowe

ZMIANA
MIEJSCOWEGO PLANU OGÓLNEGO
ZAGOSPODAROWANIA PRZESTRZENNEGO
gminy Czemierniki

dotyczącego fragmentu wsi Czemierniki II
skala 1:5 000

Załącznik nr 11B
do Uchwały Rady Gminy
Czemierniki
nr VIII/48/2003
z dnia 18 lipca 2003r



PRZEWODNICZĄCY
RADY GMINY

mgr Teresa Kopacz

Autor opracowania
mgr inż. arch. Henryk Dołęgowski
upraw. urb. nr 812/89

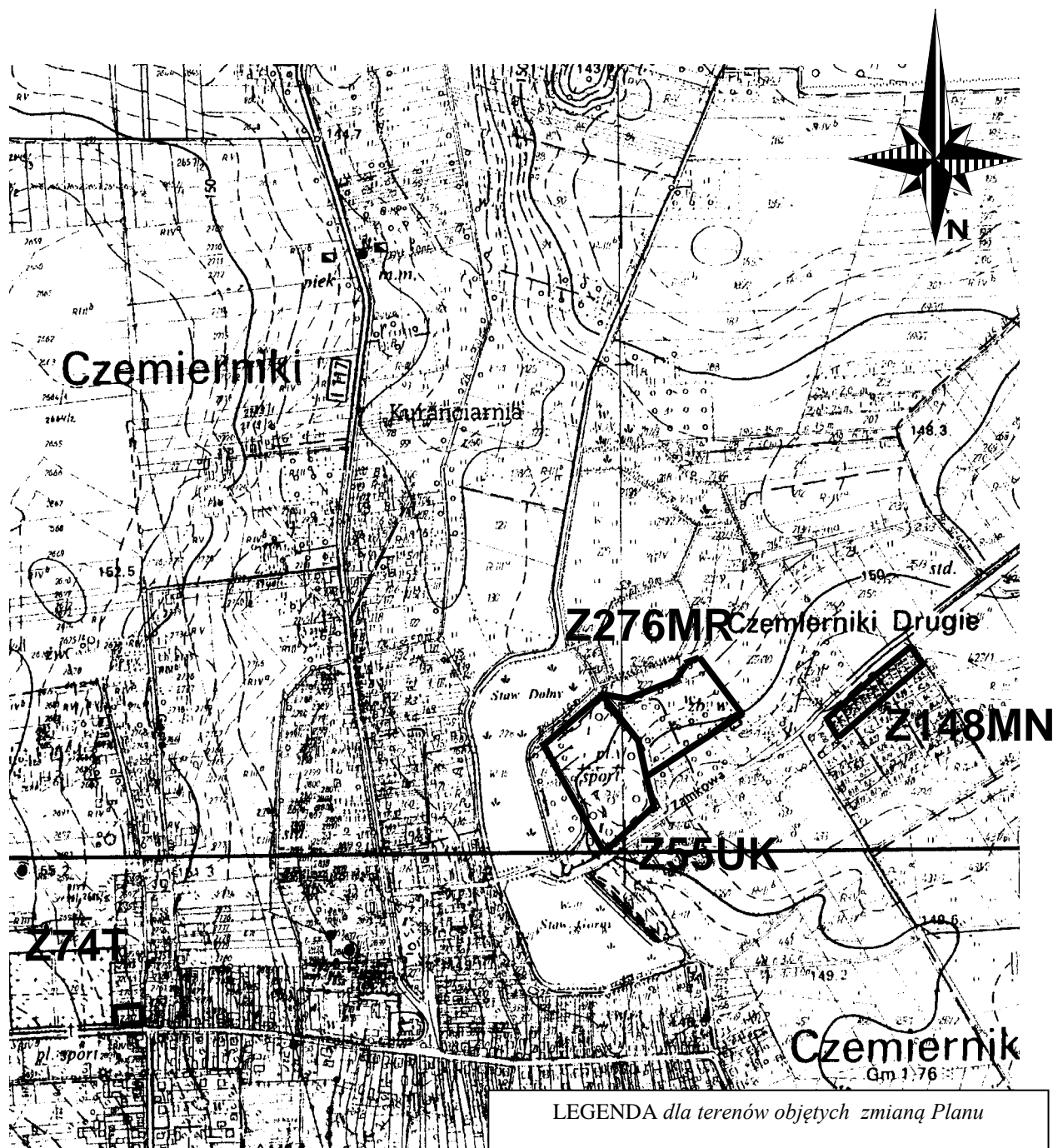
LEGENDA dla terenów objętych zmianą Planu

Z74T – Parkingi

ZMIANA
MIEJSCOWEGO PLANU OGÓLNEGO
ZAGOSPODAROWANIA PRZESTRZENNEGO
gminy Czemierniki

dotyczącego fragmentu wsi Czemierniki II
skala 1:10 000

Załącznik nr 11
do Uchwały Rady Gminy
Czemierniki
nr VIII/48/2003
z dnia 18 lipca 2003r



LEGENDA dla terenów objętych zmianą Planu

Z148MN	– Budownictwo jednorodzinne
Z276MR	– Budownictwo zagrodowe
Z74T	– Parkingi
Z55UK	– Usługi kultury

PRZEWODNICZĄCY
RADY GMINY

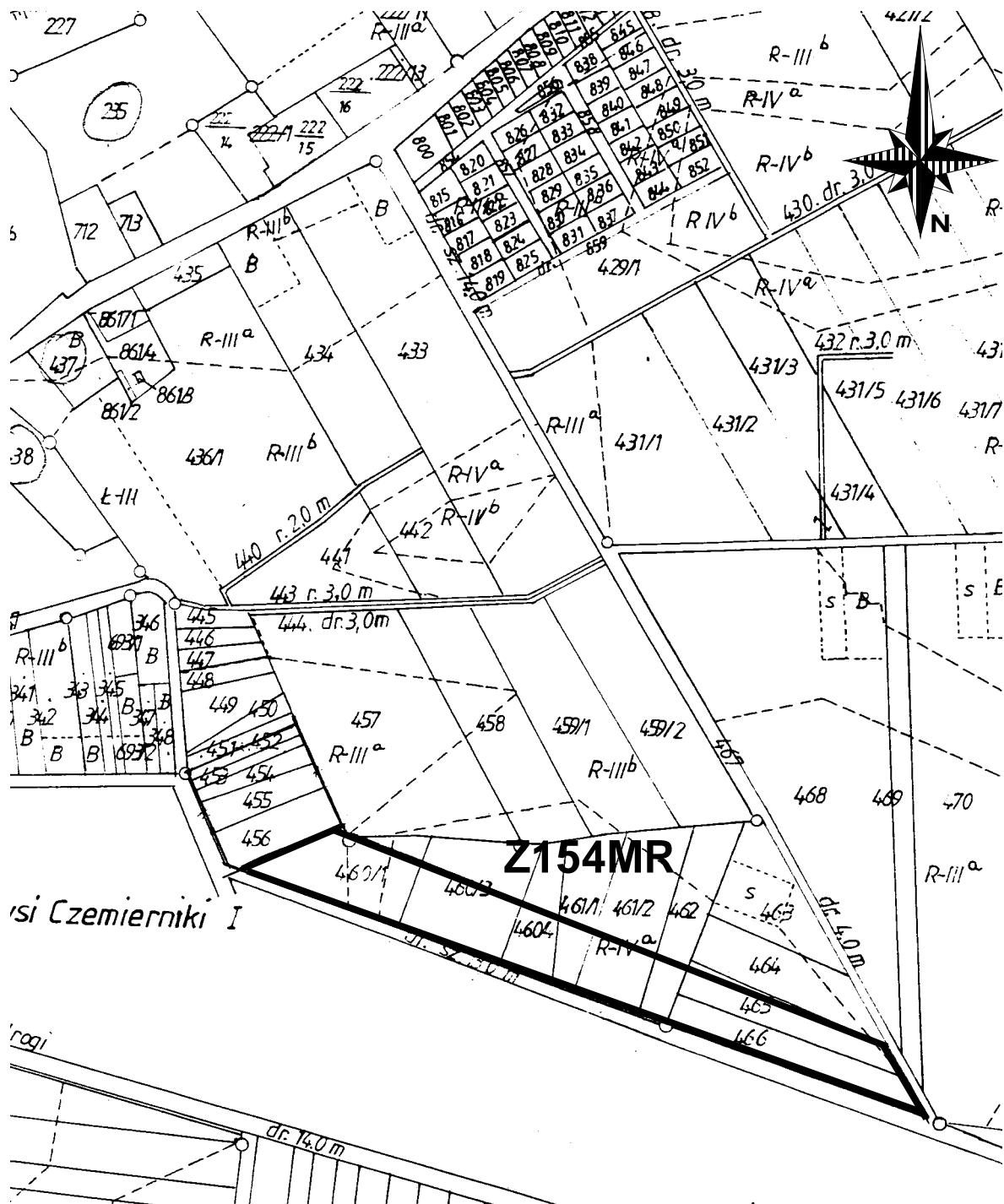
mgr Teresa Kopacz

Autor opracowania
mgr inż. arch. Henryk Dołęgowski
upraw. urb. nr 812/89

ZMIANA
 MIEJSCOWEGO PLANU OGÓLNEGO
 ZAGOSPODAROWANIA PRZESTRZENNEGO
 gminy Czemierniki

dotyczącego fragmentu wsi Czemierniki II
 skala 1:5 000

Załącznik nr 13A
 do Uchwały Rady Gminy
 Czemierniki
 nr VIII/48/2003
 z dnia 18 lipca 2003r



PRZEWODNICZĄCY
 RADY GMINY

mgr Teresa Kopacz

Autor opracowania
 mgr inż. arch. Henryk Dołęgowski
 upraw. urb. nr 812/89

LEGENDA dla terenów objętych zmianą Planu

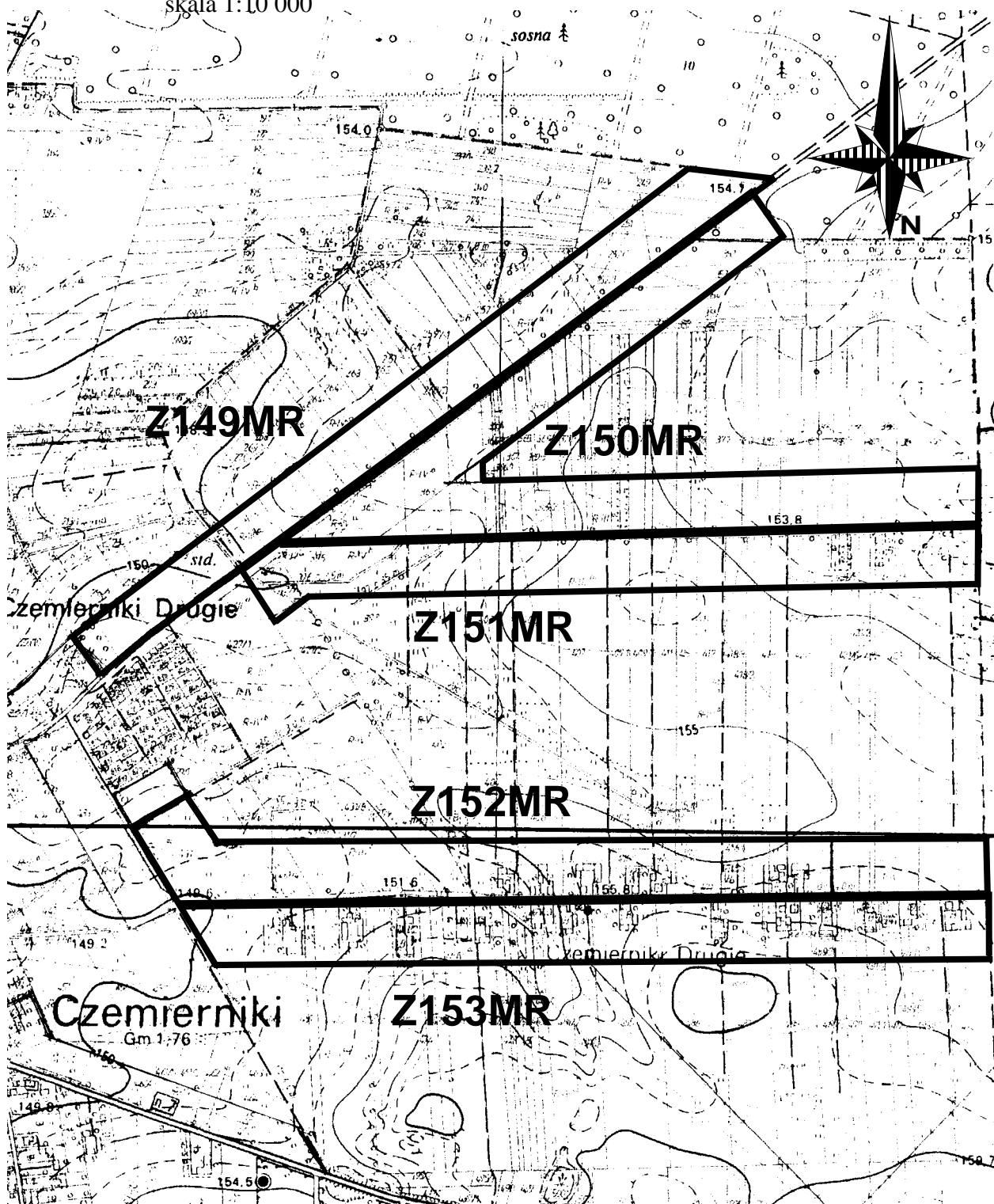
Z154MR

– Budownictwo zagrodowe

ZMIANA
MIEJSCOWEGO PLANU OGÓLNEGO
ZAGOSPODAROWANIA PRZESTRZENNEGO
gminy Czemierniki

dotyczącego fragmentu wsi Czemierniki II
skala 1:10 000

Załącznik nr 12
do Uchwały Rady Gminy
Czemierniki
nr VIII/48/2003
z dnia 18 lipca 2003r



PRZEWODNICZĄCY
RADY GMINY

mgr Teresa Kopacz

Autor opracowania
mgr inż. arch. Henryk Dołęgowski
upraw. urb. nr 812/89

LEGENDA dla terenów objętych zmianą Planu

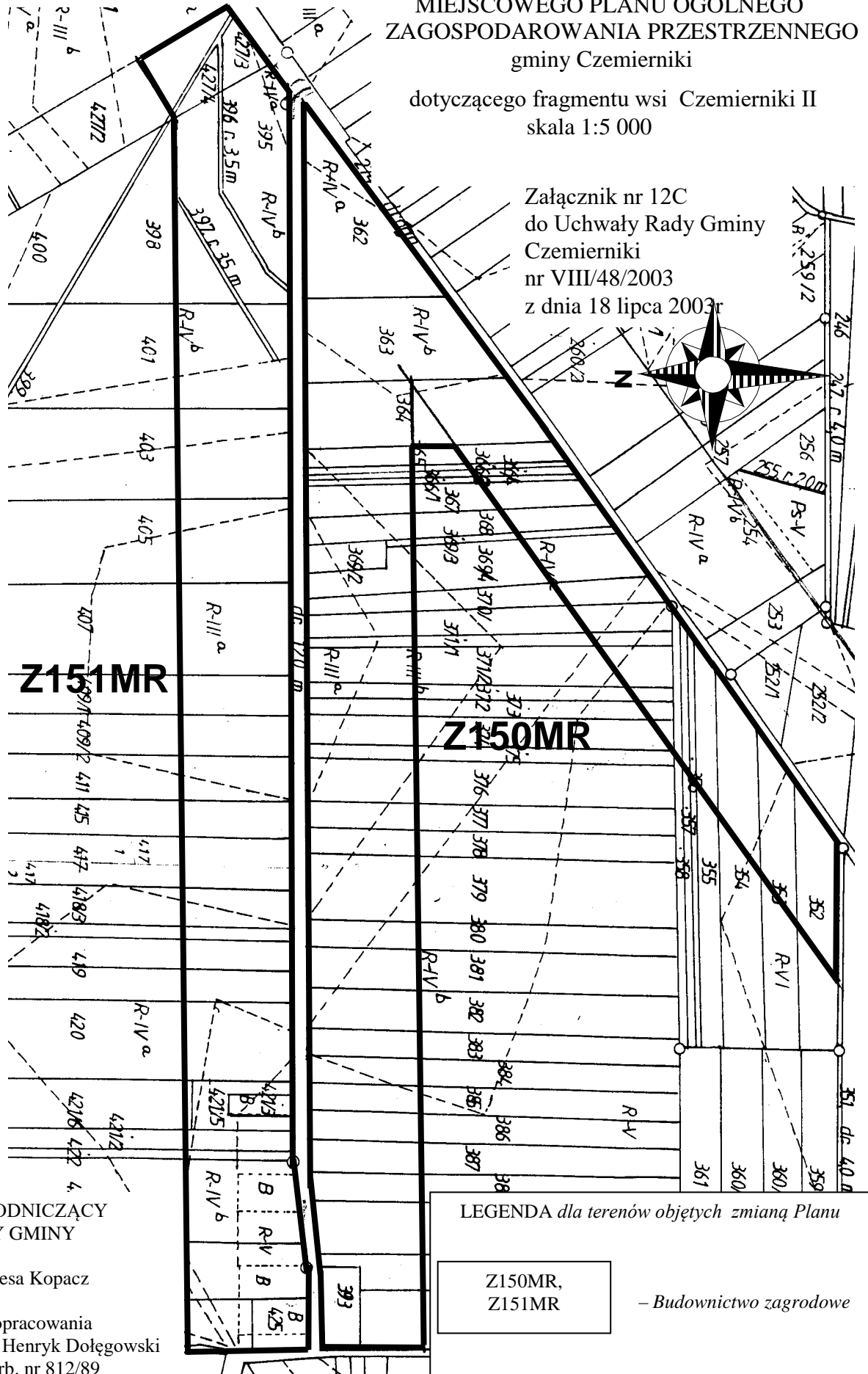
Z149MR, Z150MR,
Z151MR, Z152MR,
Z153MR

– Budownictwo zagrodowe

ZMIANA
MIEJSCOWEGO PLANU OGÓLNEGO
ZAGOSPODAROWANIA PRZESTRZENNEGO
gminy Czemierniki

dotyczącego fragmentu wsi Czemierniki II
skala 1:5 000

Załącznik nr 12C
do Uchwały Rady Gminy
Czemierniki
nr VIII/48/2003
z dnia 18 lipca 2003r



PRZEWODNICZĄCY
RADY GMINY

mgr Teresa Kopacz

Autor opracowania
mgr inż. arch. Henryk Dołęgowski
upraw. urb. nr 812/89

LEGENDA dla terenów objętych zmianą Planu

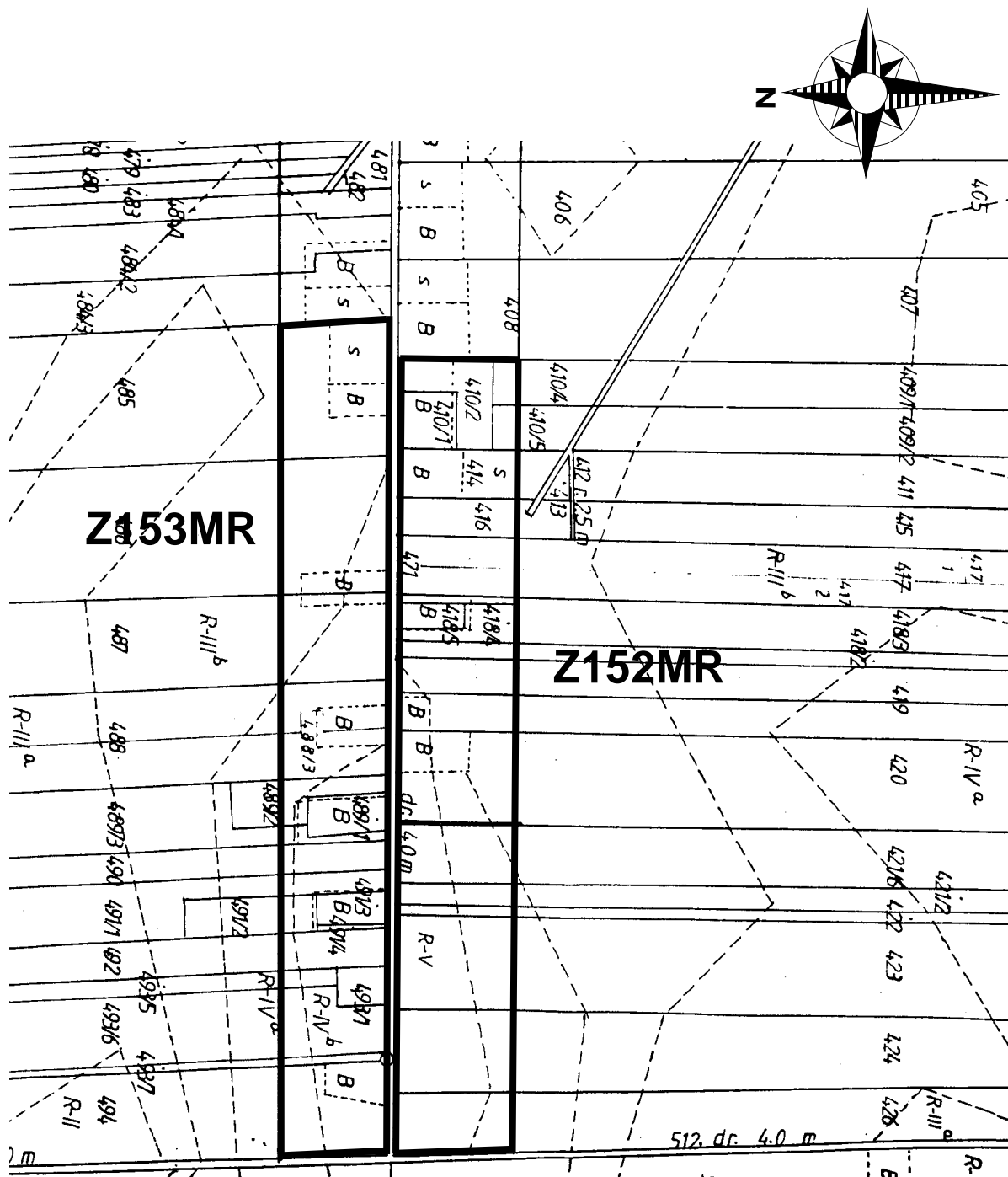
Z150MR,
Z151MR

- Budownictwo zagrodowe

ZMIANA
 MIEJSCOWEGO PLANU OGÓLNEGO
 ZAGOSPODAROWANIA
 PRZESTRZENNEGO
 gminy Czemierniki

Załącznik nr 12E
 do Uchwały Rady Gminy
 Czemierniki
 nr VIII/48/2003
 z dnia 18 lipca 2003r

dotyczącego fragmentu wsi Czemierniki II
 skala 1:5 000



PRZEWODNICZĄCY
 RADY GMINY

mgr Teresa Kopacz

Autor opracowania
 mgr inż. arch. Henryk Dołęgowski
 upraw. urb. nr 812/89

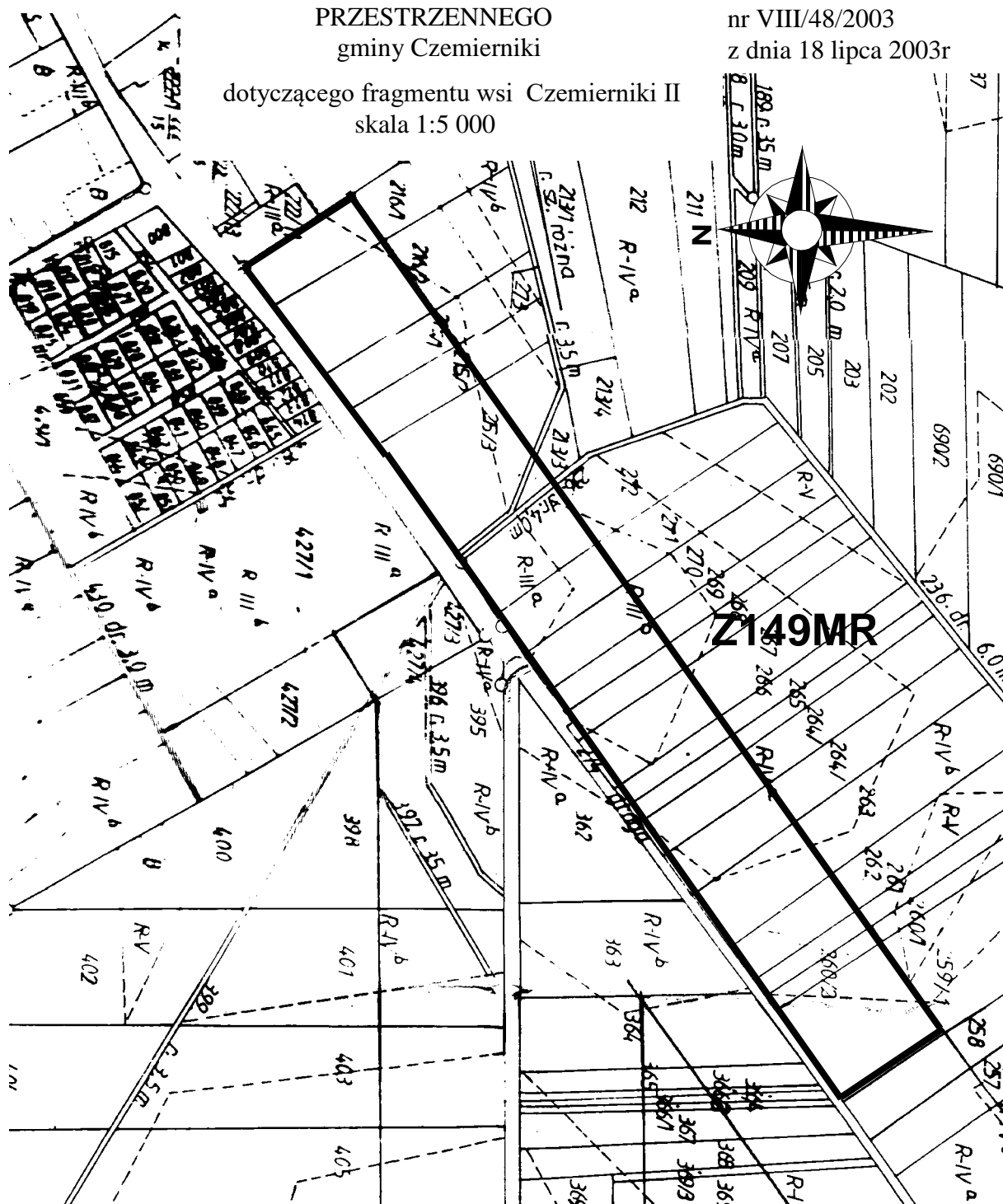
LEGENDA dla terenów objętych zmianą Planu

Z152MR, Z153MR – Budownictwo zagrodowe

ZMIANA
MIEJSCOWEGO PLANU OGÓLNEGO
ZAGOSPODAROWANIA
PRZESTRZENNEGO
gminy Czemierniki

Załącznik nr 12A
do Uchwały Rady Gminy
Czemierniki
nr VIII/48/2003
z dnia 18 lipca 2003r

dotyczącego fragmentu wsi Czemierniki II
skala 1:5 000



PRZEWODNICZĄCY
RADY GMINY

mgr Teresa Kopacz

Autor opracowania
mgr inż. arch. Henryk Dołęgowski
upraw. urb. nr 812/89

LEGENDA dla terenów objętych zmianą Planu

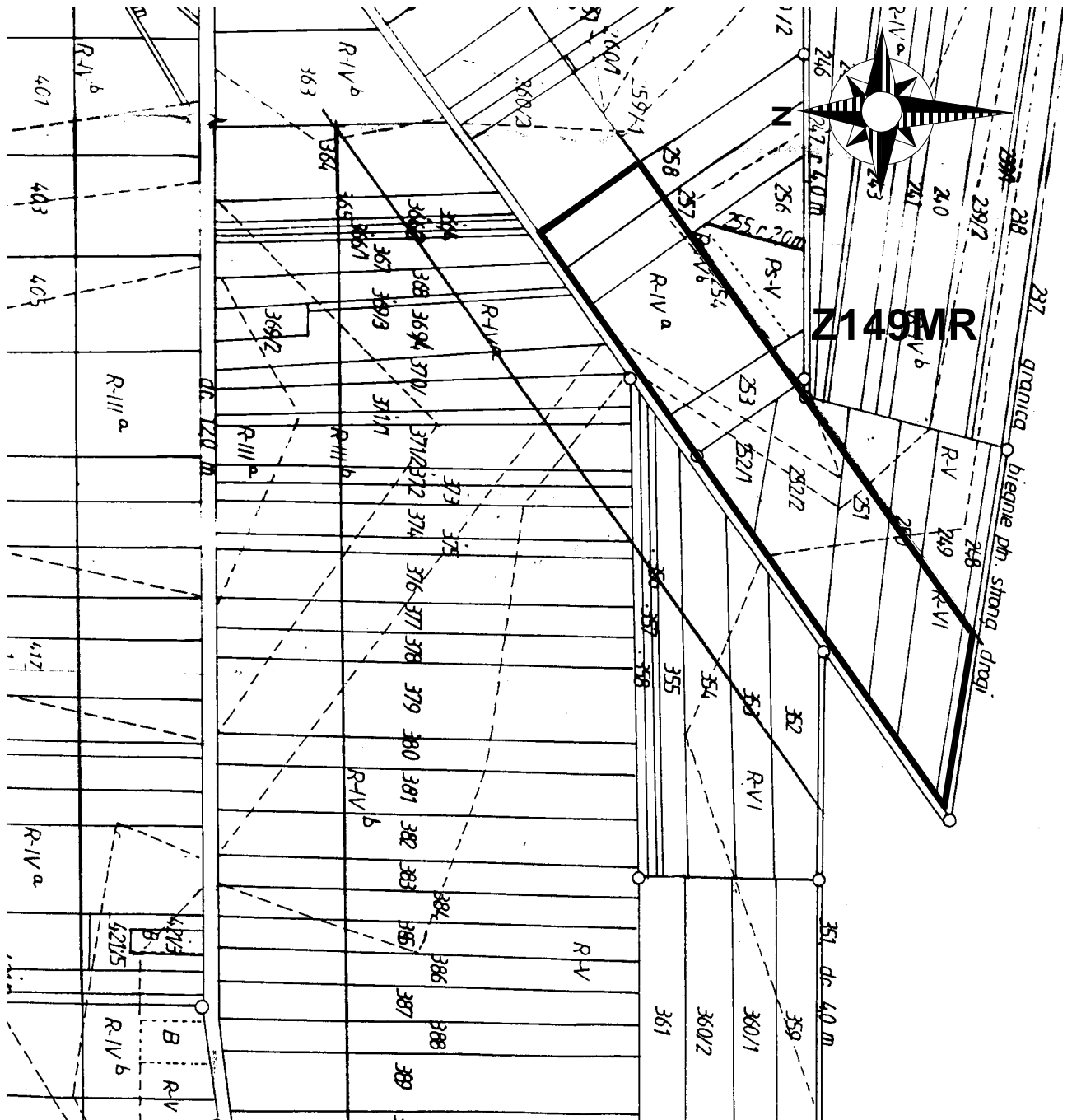
Z149MR

– Budownictwo zagrodowe

ZMIANA
MIEJSCOWEGO PLANU OGÓLNEGO
ZAGOSPODAROWANIA
PRZESTRZENNEGO
gminy Czemierniki

Załącznik nr 12B
do Uchwały Rady Gminy
Czemierniki
nr VIII/48/2003
z dnia 18 lipca 2003r

dotyczącego fragmentu wsi Czemierniki II
skala 1:5 000



PRZEWODNICZĄCY
RADY GMINY

mgr Teresa Kopacz

Autor opracowania
mgr inż. arch. Henryk Dołęgowski
upraw. urb. nr 812/89

LEGENDA dla terenów objętych zmianą Planu

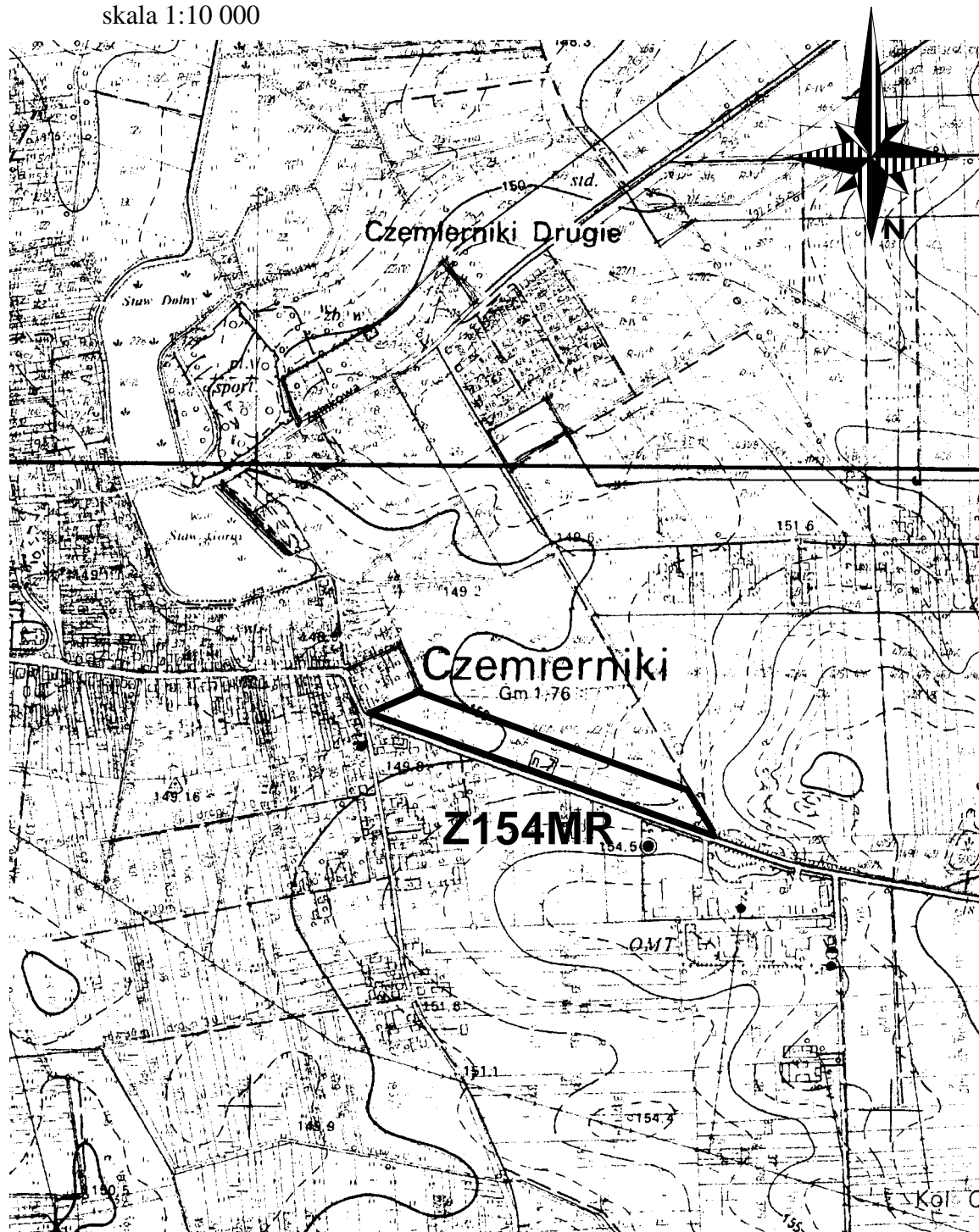
Z149MR

– Budownictwo zagrodowe

ZMIANA
MIEJSCOWEGO PLANU OGÓLNEGO
ZAGOSPODAROWANIA PRZESTRZENNEGO
gminy Czemierniki

dotyczącego fragmentu wsi Czemierniki II
skala 1:10 000

Załącznik nr 13
do Uchwały Rady Gminy
Czemierniki
nr VIII/48/2003
z dnia 18 lipca 2003r



PRZEWODNICZĄCY
RADY GMINY

mgr Teresa Kopacz

Autor opracowania
mgr inż. arch. Henryk Dołęgowski
upraw. urb. nr 812/89

LEGENDA dla terenów objętych zmianą Planu

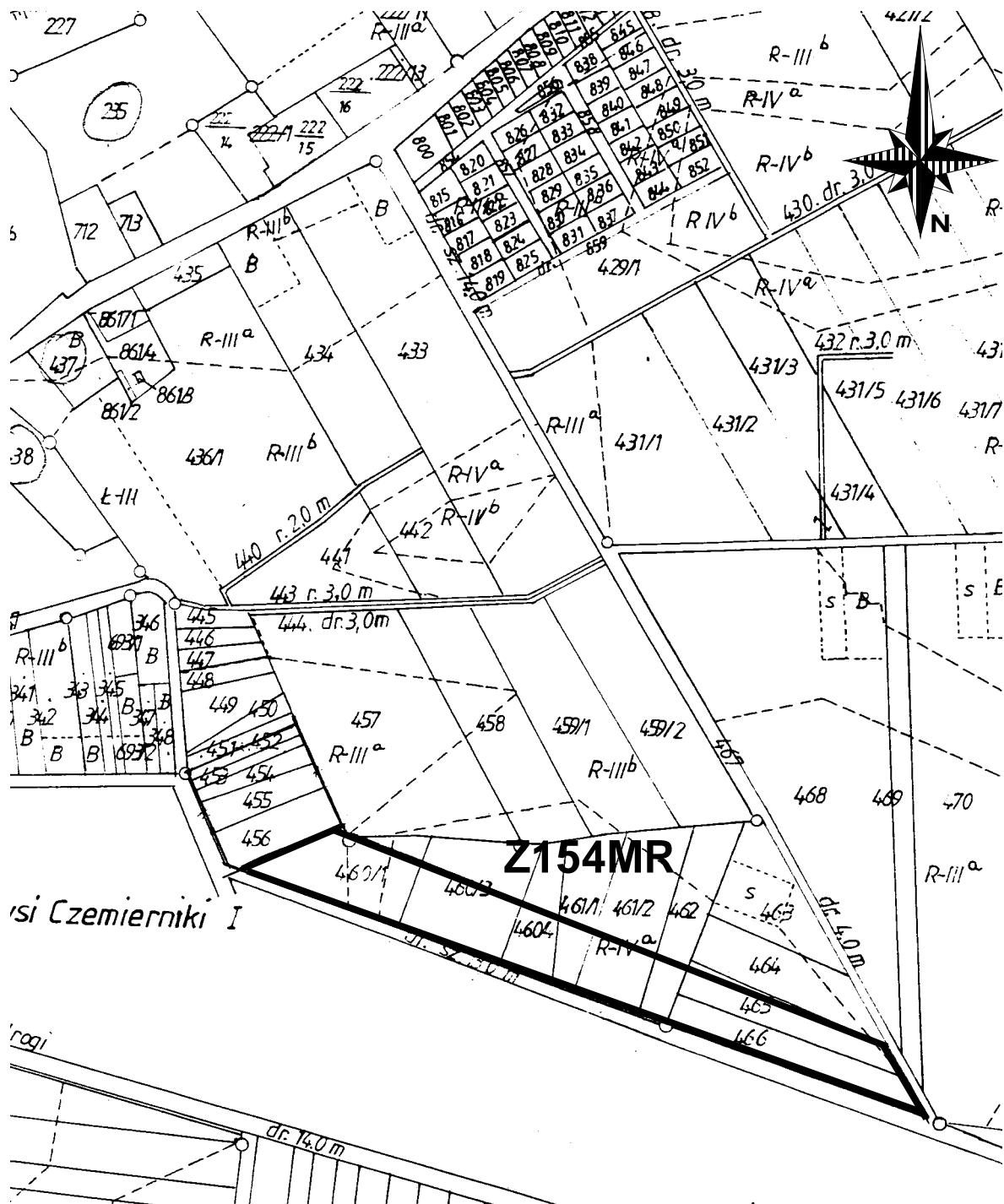
Z154MR

– Budownictwo zagrodowe

ZMIANA
 MIEJSCOWEGO PLANU OGÓLNEGO
 ZAGOSPODAROWANIA PRZESTRZENNEGO
 gminy Czemierniki

dotyczącego fragmentu wsi Czemierniki II
 skala 1:5 000

Załącznik nr 13A
 do Uchwały Rady Gminy
 Czemierniki
 nr VIII/48/2003
 z dnia 18 lipca 2003r



PRZEWODNICZĄCY
 RADY GMINY

mgr Teresa Kopacz

Autor opracowania
 mgr inż. arch. Henryk Dołęgowski
 upraw. urb. nr 812/89

LEGENDA dla terenów objętych zmianą Planu

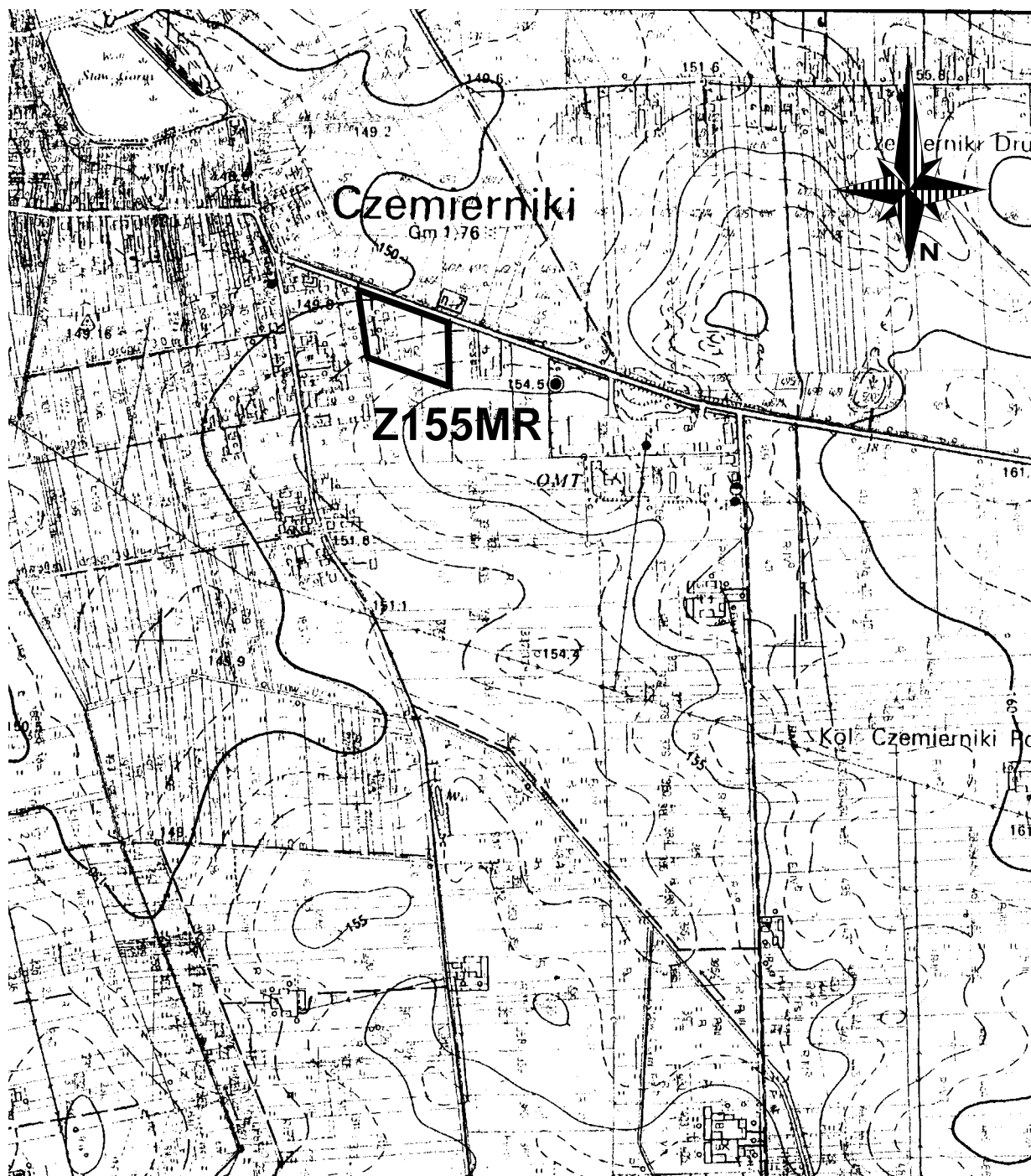
Z154MR

– Budownictwo zagrodowe

ZMIANA
MIEJSCOWEGO PLANU OGÓLNEGO
ZAGOSPODAROWANIA PRZESTRZENNEGO
gminy Czemierniki

dotyczącego fragmentu wsi Czemierniki III
skala 1:10 000

Załącznik nr 14
do Uchwały Rady Gminy
Czemierniki
nr VIII/48/2003
z dnia 18 lipca 2003r



PRZEWODNICZĄCY
RADY GMINY

mgr Teresa Kopacz

Autor opracowania
mgr inż. arch. Henryk Dołęgowski
upraw. urb. nr 812/89

LEGENDA dla terenów objętych zmianą Planu

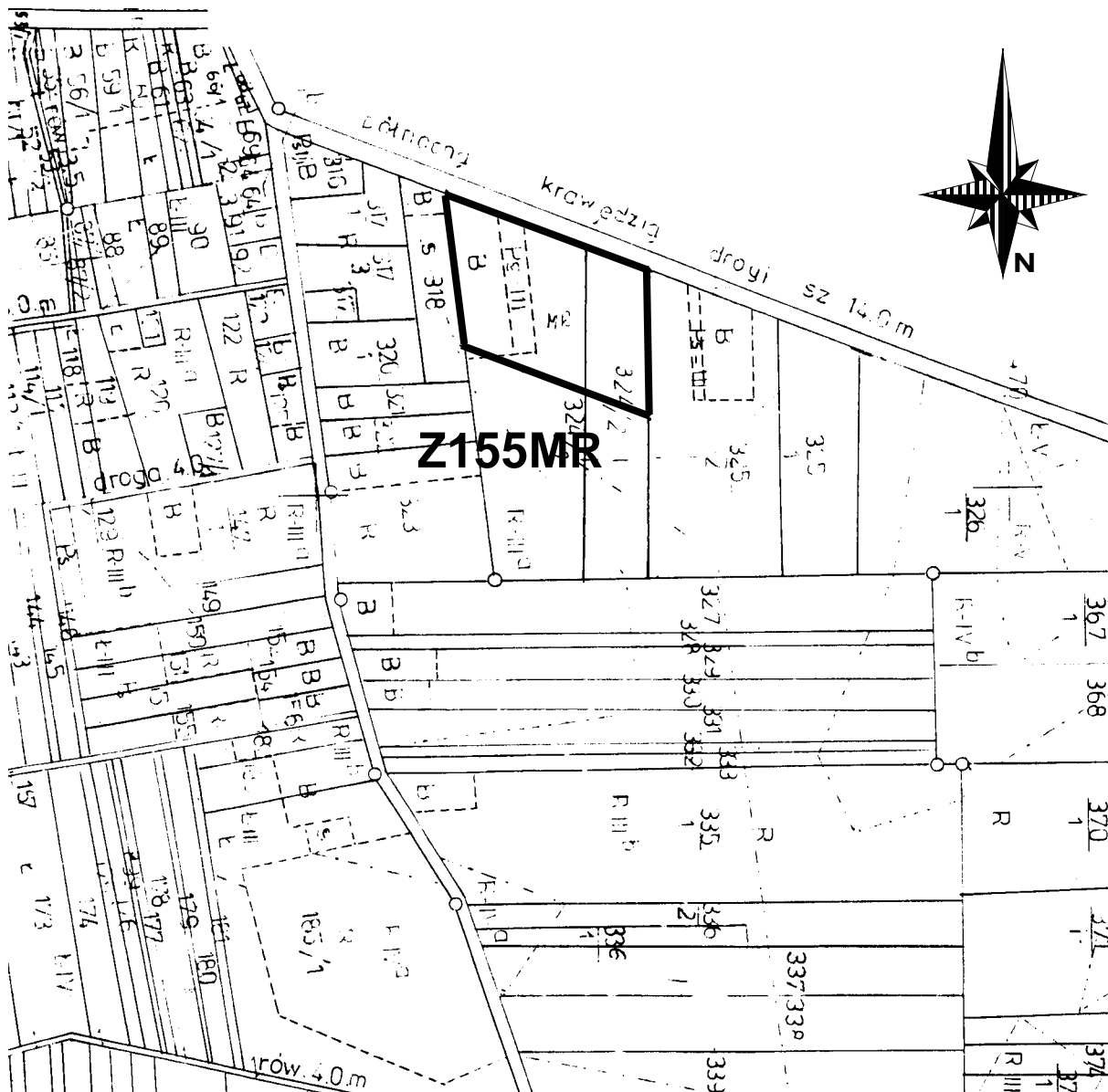
Z155MR

– Budownictwo zagrodowe

ZMIANA
MIEJSCOWEGO PLANU OGÓLNEGO
ZAGOSPODAROWANIA PRZESTRZENNEGO
gminy Czemierniki

dotyczącego fragmentu wsi Czemierniki III
skala 1:5 000

Załącznik nr 14A
do Uchwały Rady Gminy
Czemierniki
nr VIII/48/2003
z dnia 18 lipca 2003r



PRZEWODNICZĄCY
RADY GMINY

mgr Teresa Kopacz

Autor opracowania
mgr inż. arch. Henryk Dołęgowski
upraw. urb. nr 812/89

LEGENDA dla terenów objętych zmianą Planu

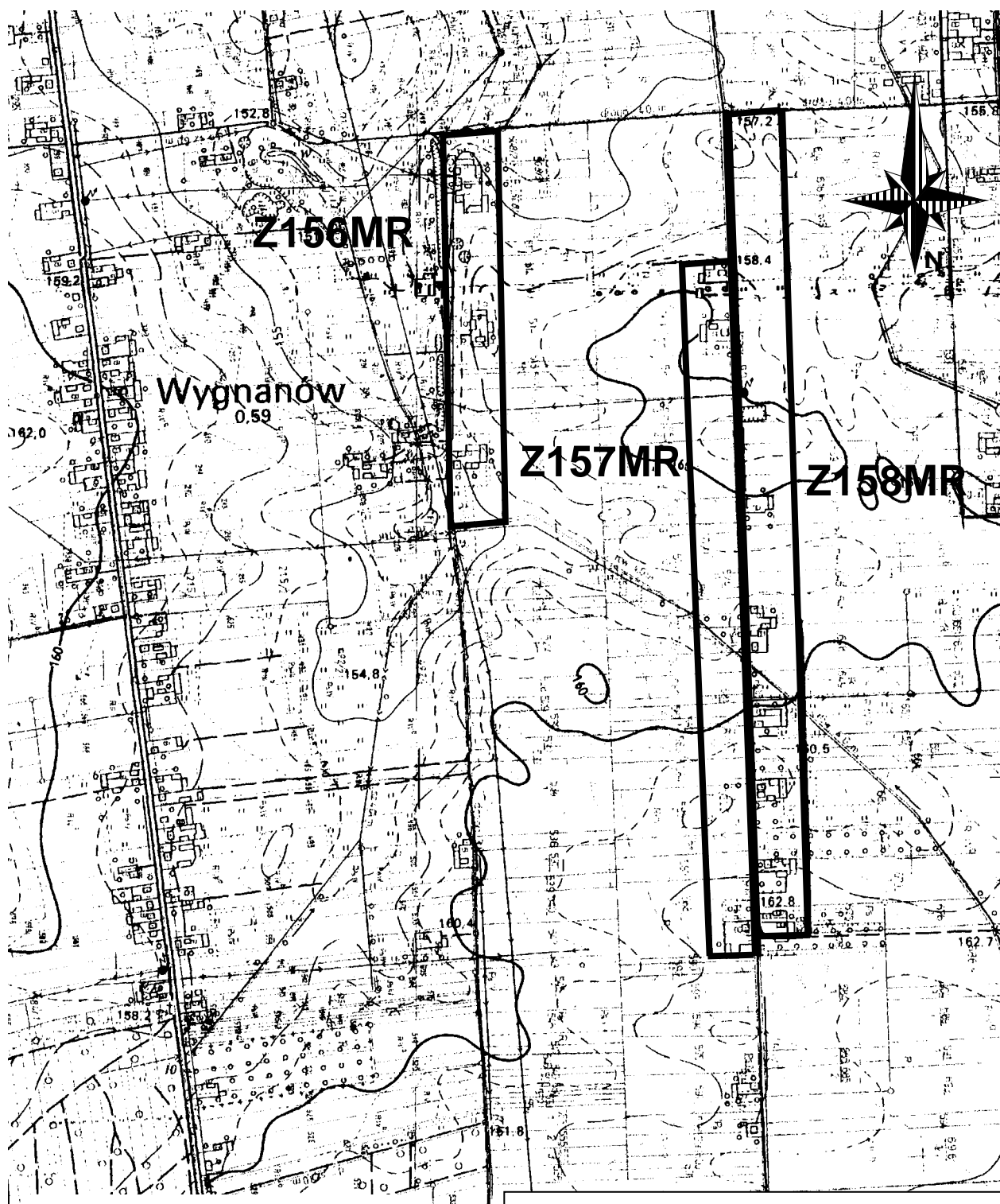
Z155MR

– Budownictwo zagrodowe

ZMIANA
MIEJSCOWEGO PLANU OGÓLNEGO
ZAGOSPODAROWANIA PRZESTRZENNEGO
gminy Czemierniki

dotyczącego fragmentu wsi Czemierniki III
skala 1:10 000

Załącznik nr 15
do Uchwały Rady Gminy
Czemierniki
nr VIII/48/2003
z dnia 18 lipca 2003r



PRZEWODNICZĄCY
RADY GMINY

mgr Teresa Kopacz

Autor opracowania
mgr inż. arch. Henryk Dołęgowski
upraw. urb. nr 812/89

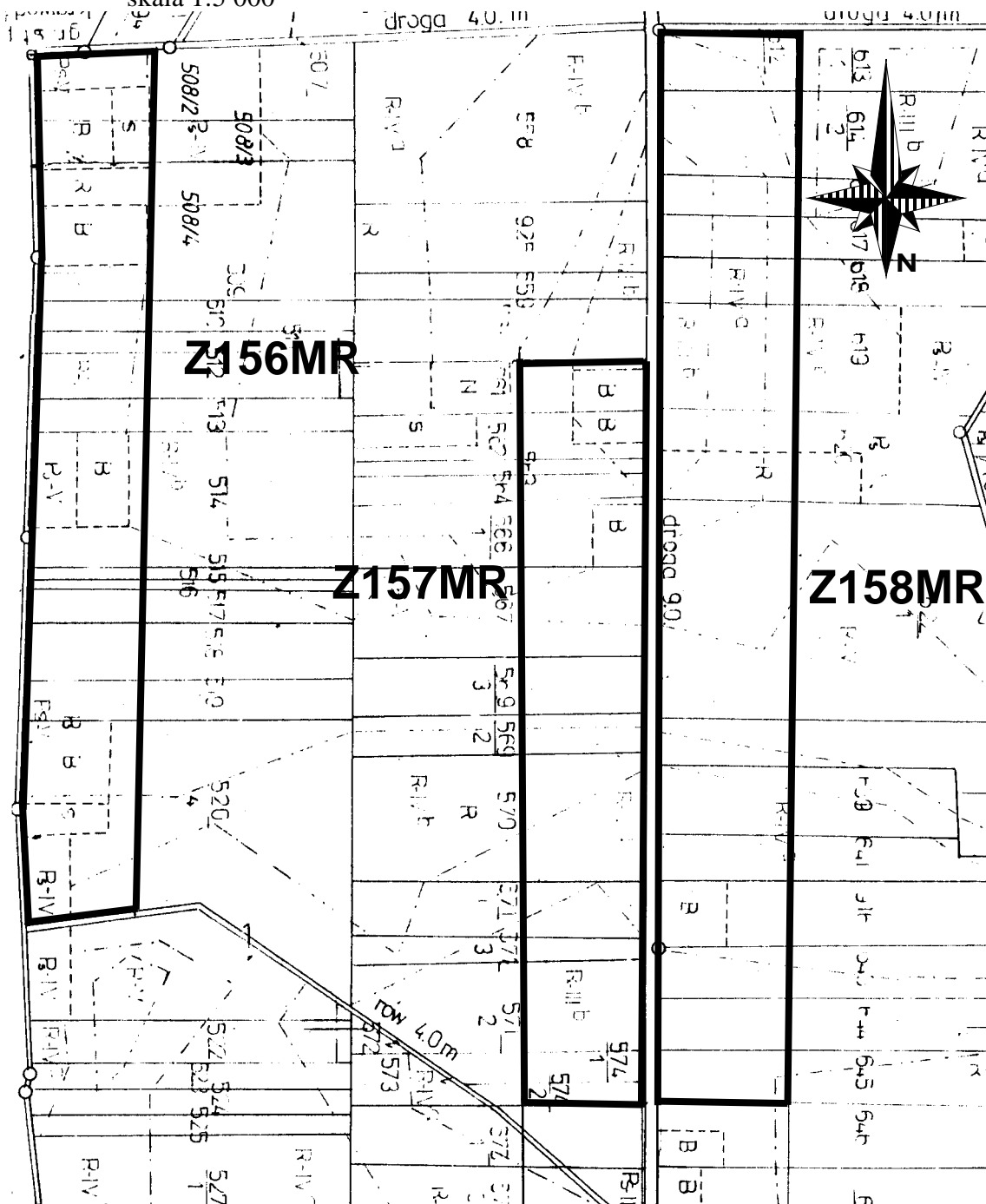
LEGENDA dla terenów objętych zmianą Planu

Z156MR, Z157MR,
Z158MR – Budownictwo zagrodowe

ZMIANA
MIEJSCOWEGO PLANU OGÓLNEGO
ZAGOSPODAROWANIA PRZESTRZENNEGO
gminy Czemierniki

dotyczącego fragmentu wsi Czemierniki III
skala 1:5 000

Załącznik nr 15A
do Uchwały Rady Gminy
Czemierniki
nr VIII/48/2003
z dnia 18 lipca 2003r



PRZEWODNICZĄCY
RADY GMINY

mgr Teresa Kopacz

Autor opracowania
mgr inż. arch. Henryk Dołęgowski
upraw. urb. nr 812/89

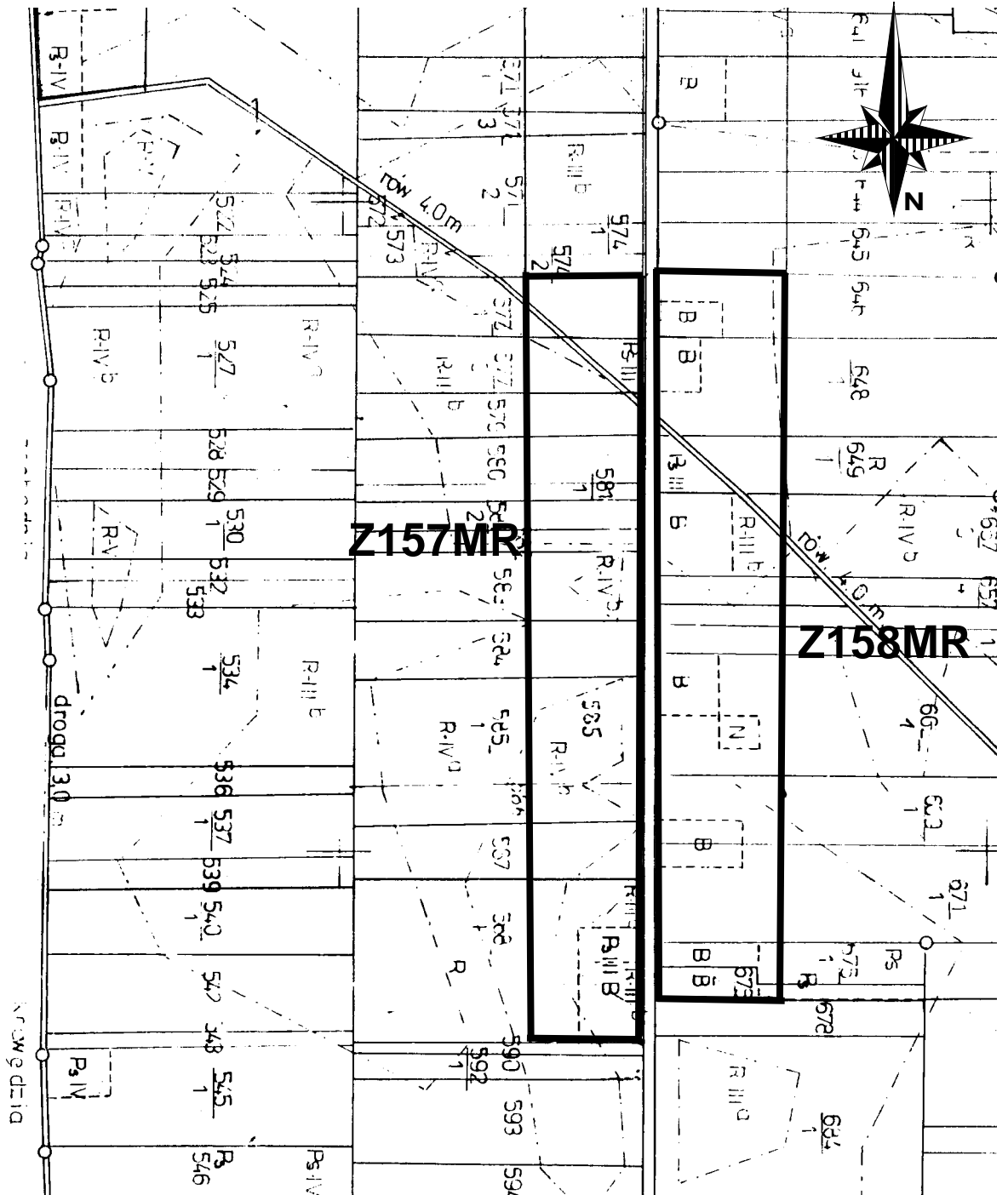
LEGENDA dla terenów objętych zmianą Planu

Z156MR, Z157MR,
Z158MR

– Budownictwo zagrodowe

ZMIANA
 MIEJSCOWEGO PLANU OGÓLNEGO
 ZAGOSPODAROWANIA PRZESTRZENNEGO
 gminy Czemierniki
 dotyczącego fragmentu wsi Czemierniki III
 skala 1:5 000

Załącznik nr 15B
 do Uchwały Rady Gminy
 Czemierniki
 nr VIII/48/2003
 z dnia 18 lipca 2003r



PRZEWODNICZĄCY
 RADY GMINY

mgr Teresa Kopacz

Autor opracowania
 mgr inż. arch. Henryk Dołęgowski
 upraw. urb. nr 812/89

LEGENDA dla terenów objętych zmianą Planu

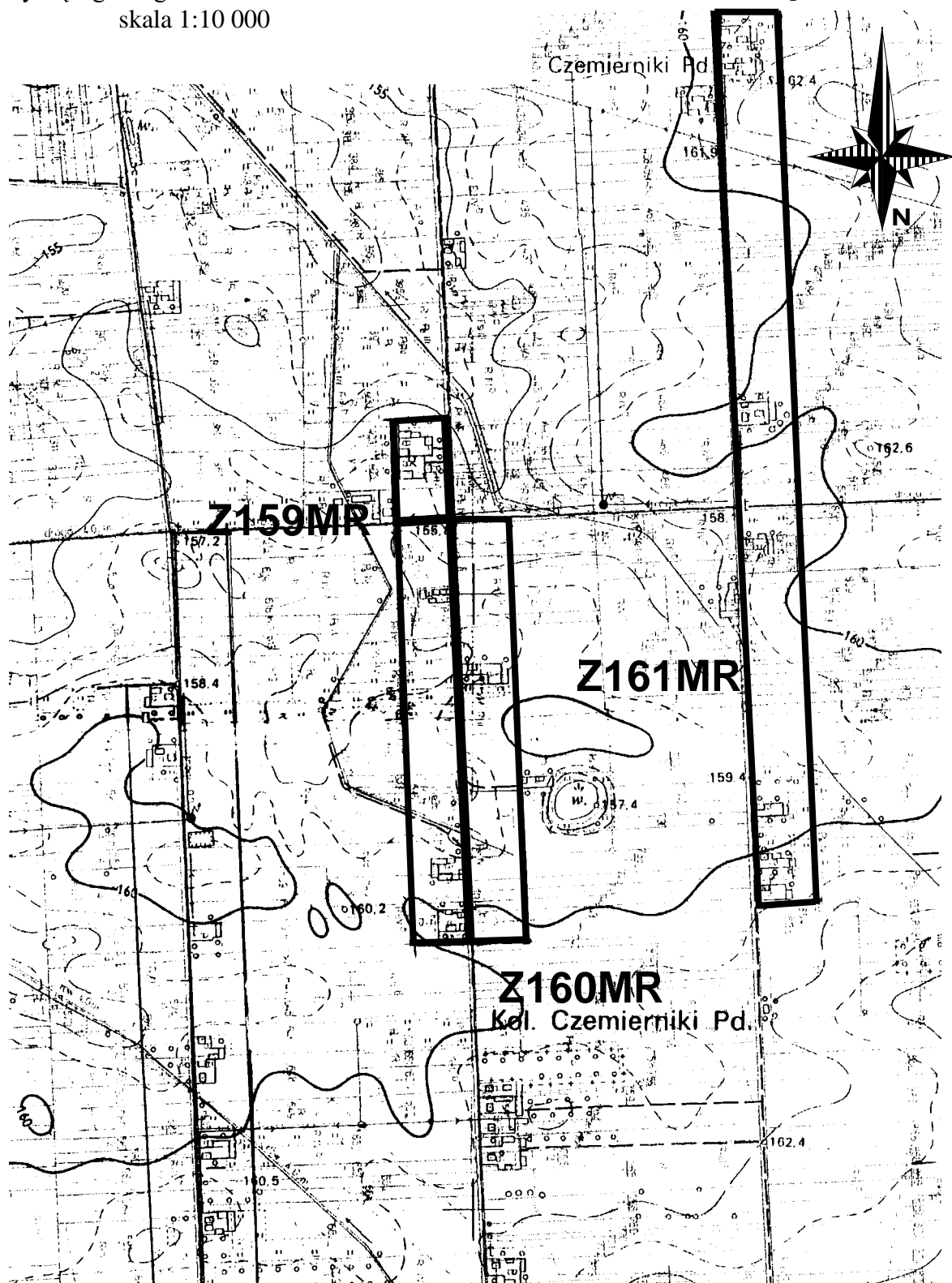
Z157MR, Z158MR

– Budownictwo zagrodowe

ZMIANA
MIEJSCOWEGO PLANU OGÓLNEGO
ZAGOSPODAROWANIA PRZESTRZENNEGO
gminy Czemierniki

dotyczącego fragmentu wsi Czemierniki III
skala 1:10 000

Załącznik nr 16
do Uchwały Rady Gminy
Czemierniki
nr VIII/48/2003
z dnia 18 lipca 2003r



PRZEWODNICZĄCY
RADY GMINY

mgr Teresa Kopacz

Autor opracowania
mgr inż. arch. Henryk Dołęgowski
upraw. urb. nr 812/89

LEGENDA dla terenów objętych zmianą Planu

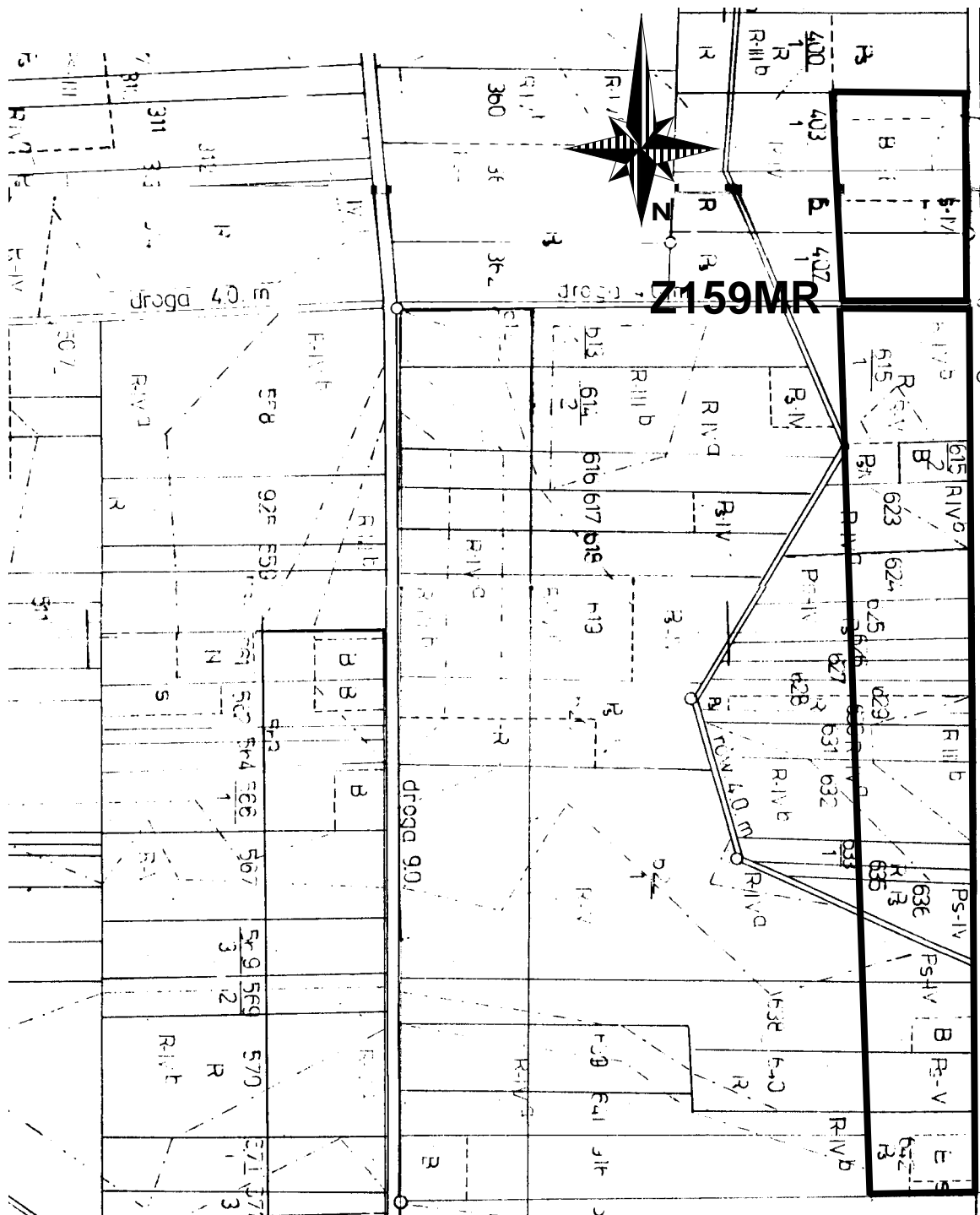
Z159MR, Z160MR,
Z161MR

– Budownictwo zagrodowe

ZMIANA
MIEJSCOWEGO PLANU OGÓLNEGO
ZAGOSPODAROWANIA PRZESTRZENNEGO
gminy Czemierniki

dotyczącego fragmentu wsi Czemierniki III
skala 1:5 000

Załącznik nr 16A
do Uchwały Rady Gminy
Czemierniki
nr VIII/48/2003
z dnia 18 lipca 2003r



PRZEWODNICZĄCY
RADY GMINY

mgr Teresa Kopacz

Autor opracowania
mgr inż. arch. Henryk Dołęgowski
upraw. urb. nr 812/89

LEGENDA dla terenów objętych zmianą Planu

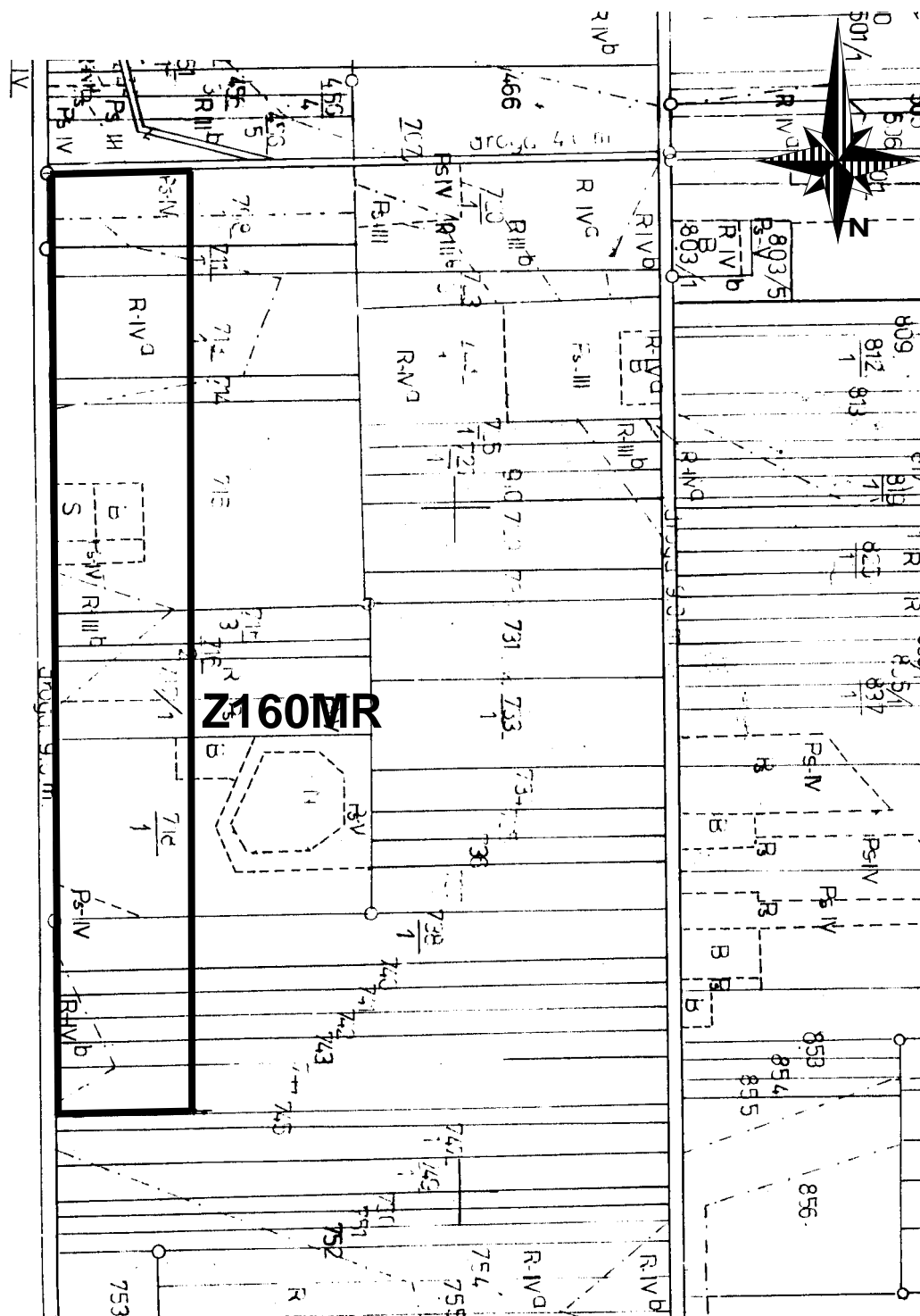
Z159MR

– Budownictwo zagrodowe

ZMIANA
MIEJSCOWEGO PLANU OGÓLNEGO
ZAGOSPODAROWANIA PRZESTRZENNEGO
gminy Czemierniki

dotyczącego fragmentu wsi Czemierniki III
skala 1:5 000

Załącznik nr 16B
do Uchwały Rady Gminy
Czemierniki
nr VIII/48/2003
z dnia 18 lipca 2003r



PRZEWODNICZĄCY
RADY GMINY

mgr Teresa Kopacz

Autor opracowania
mgr inż. arch. Henryk Dołęgowski
upraw. urb. nr 812/89

LEGENDA dla terenów objętych zmianą Planu


Z160MR

– Budownictwo zagrodowe

ZMIANA
 MIEJSCOWEGO PLANU OGÓLNEGO
 ZAGOSPODAROWANIA PRZESTRZENNEGO
 gminy Czemierniki

dotyczącego fragmentu wsi Czemierniki III
 skala 1:5 000

Załącznik nr 16C
 do Uchwały Rady Gminy
 Czemierniki
 nr VIII/48/2003
 z dnia 18 lipca 2003r



PRZEWODNICZĄCY
 RADY GMINY

mgr Teresa Kopacz

Autor opracowania
 mgr inż. arch. Henryk Dołęgowski
 upraw. urb. nr 812/89

LEGENDA dla terenów objętych zmianą Planu

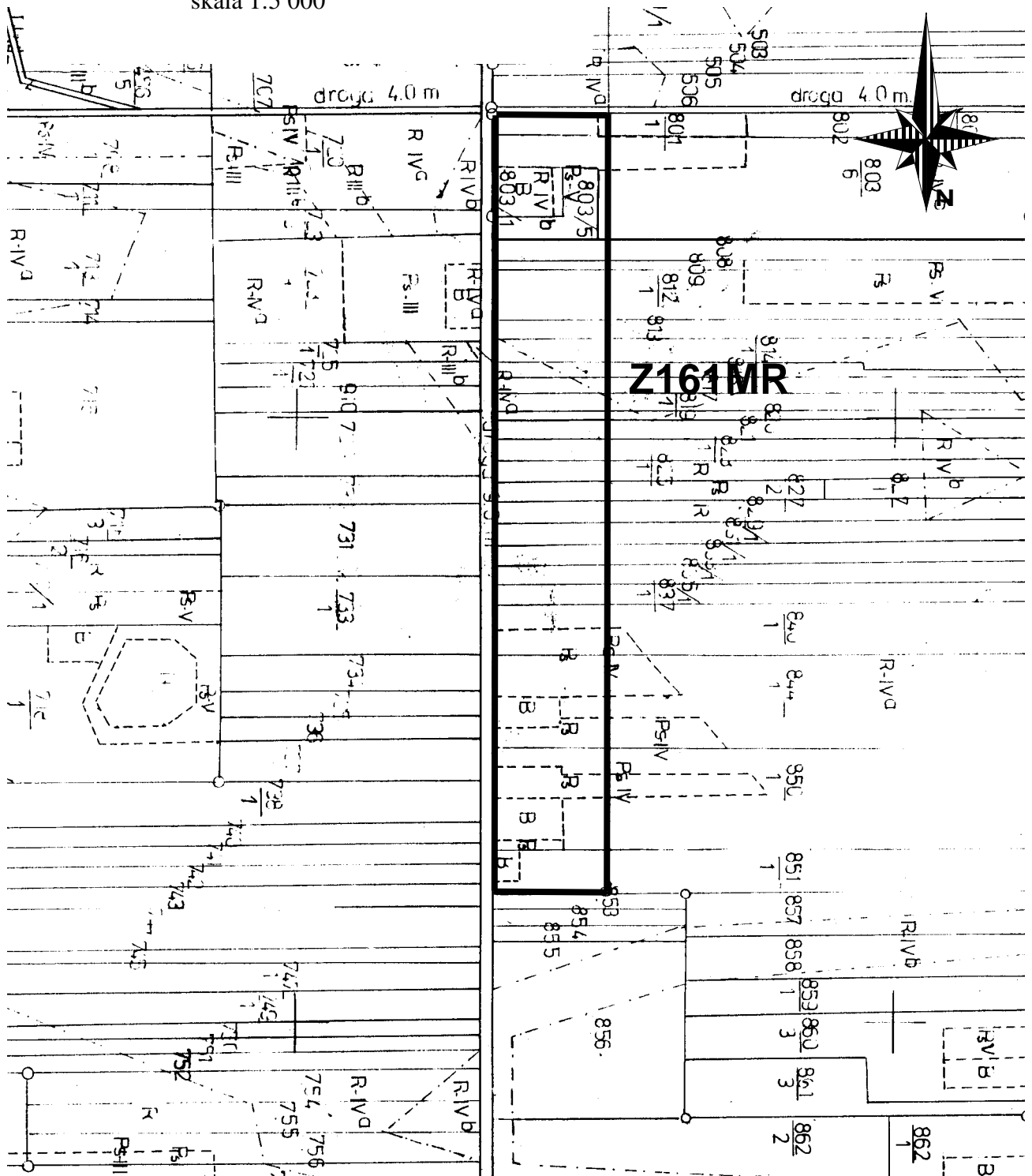
Z161MR

– Budownictwo zagrodowe

ZMIANA
 MIEJSCOWEGO PLANU OGÓLNEGO
 ZAGOSPODAROWANIA PRZESTRZENNEGO
 gminy Czemierniki

Załącznik nr 16D
 do Uchwały Rady Gminy
 Czemierniki
 nr VIII/48/2003
 z dnia 18 lipca 2003r

dotyczącego fragmentu wsi Czemierniki III
 skala 1:5 000



Z161MR

LEGENDA dla terenów objętych zmianą Planu

Z161MR	- Budownictwo zagrodowe
--------	-------------------------

PRZEWODNICZĄCY
 RADY GMINY

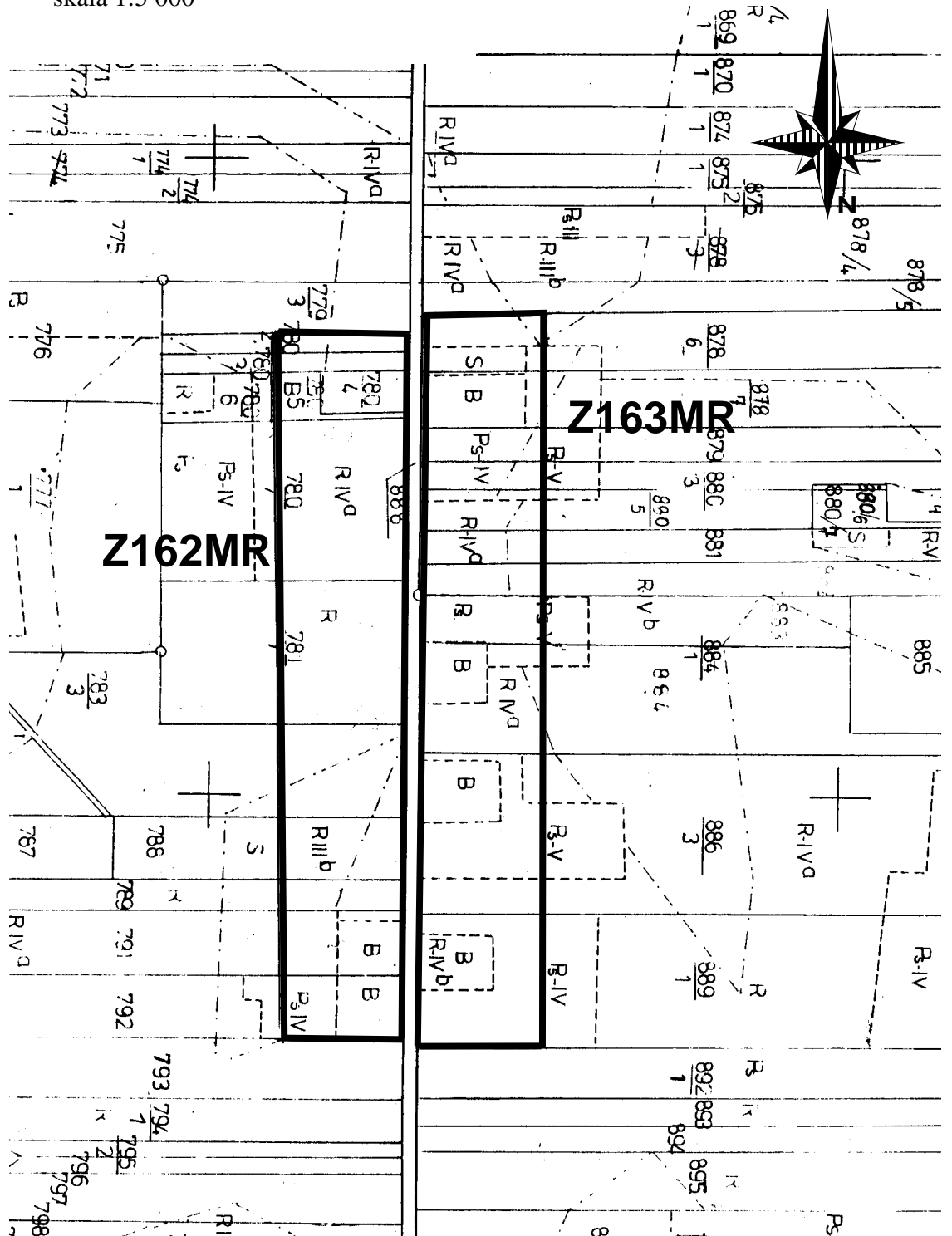
mgr Teresa Kopacz

Autor opracowania
 mgr inż. arch. Henryk Dołęgowski
 upraw. urb. nr 812/89

ZMIANA
 MIEJSCOWEGO PLANU OGÓLNEGO
 ZAGOSPODAROWANIA PRZESTRZENNEGO
 gminy Czemierniki

Załącznik nr 17A
 do Uchwały Rady Gminy
 Czemierniki
 nr VIII/48/2003
 z dnia 18 lipca 2003r

dotyczącego fragmentu wsi Czemierniki III
 skala 1:5 000



PRZEWODNICZĄCY
 RADY GMINY

mgr Teresa Kopacz

Autor opracowania
 mgr inż. arch. Henryk Dołęgowski
 upraw. urb. nr 812/89

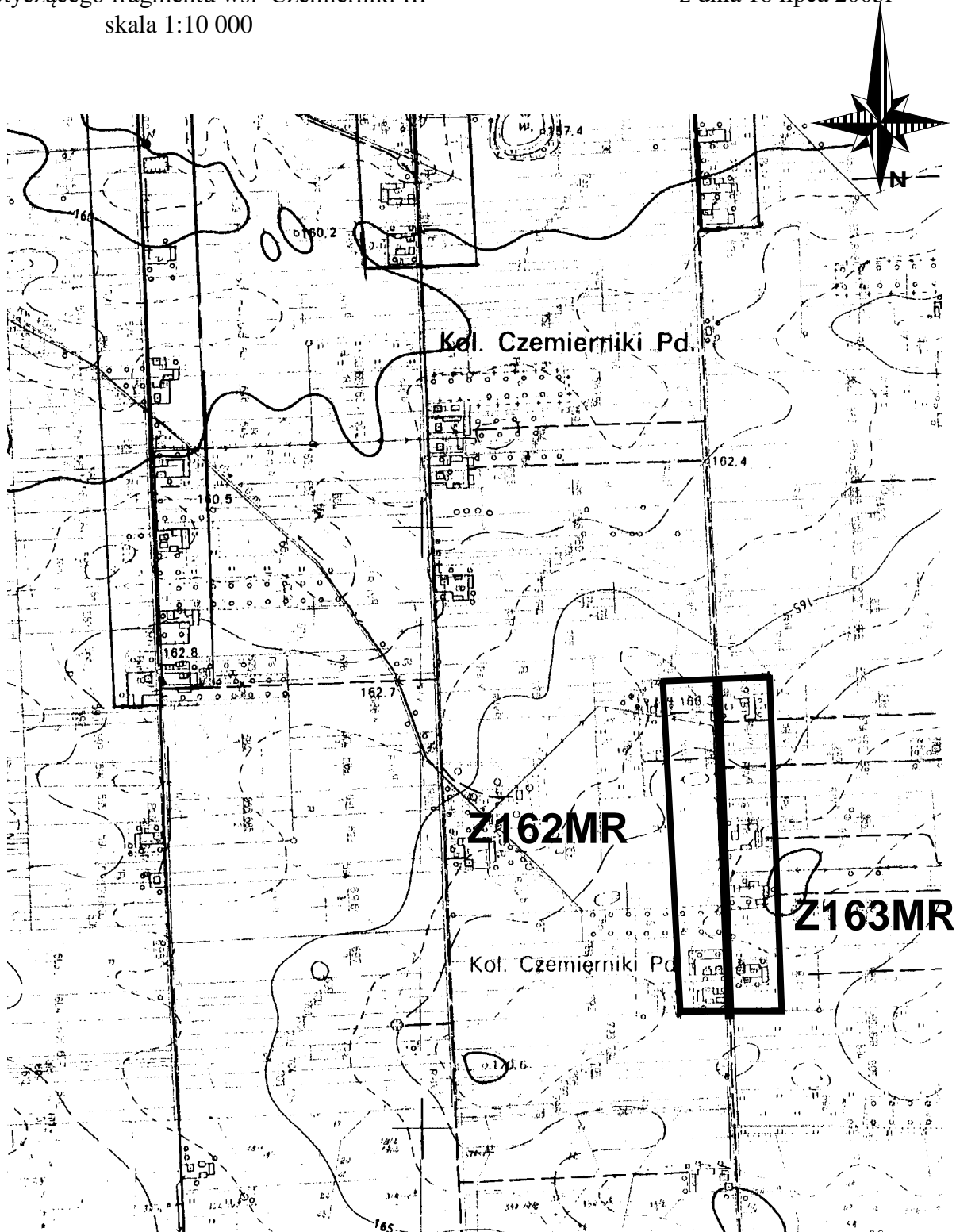
LEGENDA dla terenów objętych zmianą Planu

Z162MR, Z163MR – Budownictwo zagrodowe

ZMIANA
MIEJSCOWEGO PLANU OGÓLNEGO
ZAGOSPODAROWANIA PRZESTRZENNEGO
gminy Czemierniki

dotyczącego fragmentu wsi Czemierniki III
skala 1:10 000

Załącznik nr 17
do Uchwały Rady Gminy
Czemierniki
nr VIII/48/2003
z dnia 18 lipca 2003r



PRZEWODNICZĄCY
RADY GMINY

mgr Teresa Kopacz

Autor opracowania
mgr inż. arch. Henryk Dołęgowski
upraw. urb. nr 812/89

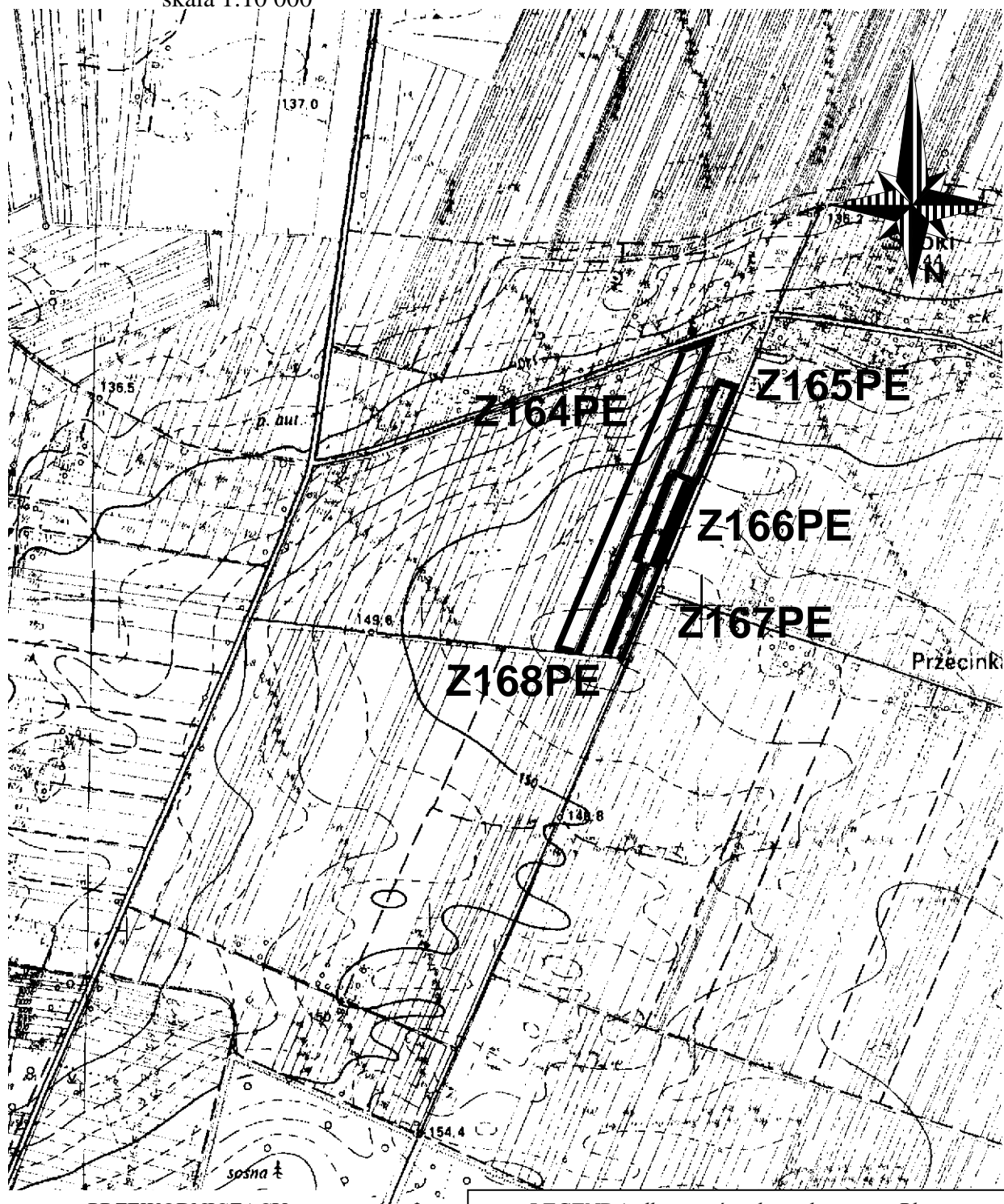
LEGENDA dla terenów objętych zmianą Planu

Z162MR, Z163MR – Budownictwo zagrodowe

ZMIANA
MIEJSCOWEGO PLANU OGÓLNEGO
ZAGOSPODAROWANIA PRZESTRZENNEGO
gminy Czemierniki

dotyczącego fragmentu wsi Skoki
skala 1:10 000

Załącznik nr 18
do Uchwały Rady Gminy
Czemierniki
nr VIII/48/2003
z dnia 18 lipca 2003r



PRZEWODNICZĄCY
RADY GMINY

mgr Teresa Kopacz

Autor opracowania
mgr inż. arch. Henryk Dołęgowski
upraw. urb. nr 812/89

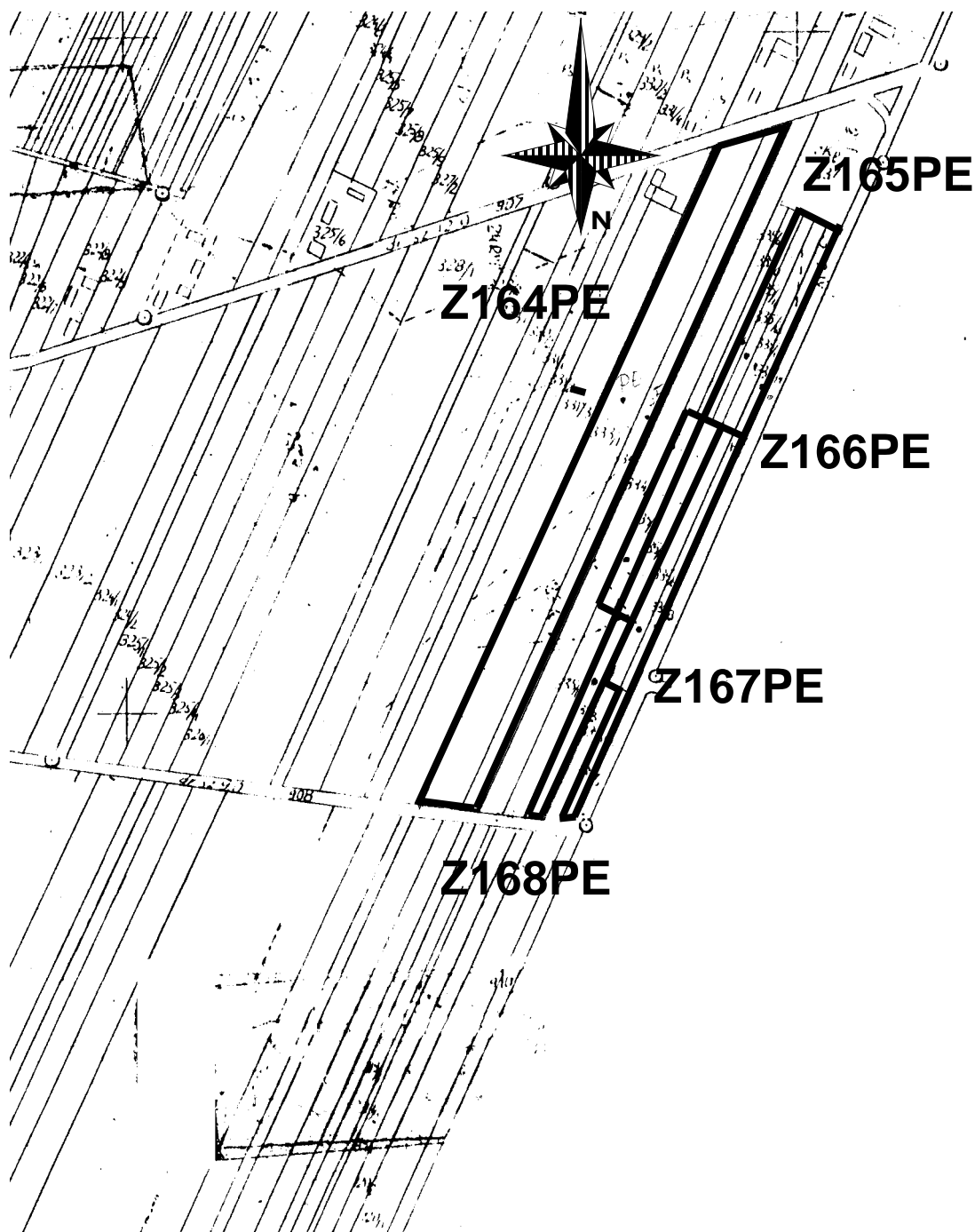
LEGENDA dla terenów objętych zmianą Planu

Z164PE, Z165PE, Z166PE, Z167PE, Z168PE	- Tereny powierzchniowej eksploatacji
--	--

ZMIANA
MIEJSCOWEGO PLANU OGÓLNEGO
ZAGOSPODAROWANIA PRZESTRZENNEGO
gminy Czemierniki

dotyczącego fragmentu wsi Skoki
skala 1:5 000

Załącznik nr 18A
do Uchwały Rady Gminy
Czemierniki
nr VIII/48/2003
z dnia 18 lipca 2003r



PRZEWODNICZĄCY
RADY GMINY

mgr Teresa Kopacz

Autor opracowania
mgr inż. arch. Henryk Dołęgowski
upraw. urb. nr 812/89

LEGENDA dla terenów objętych zmianą Planu

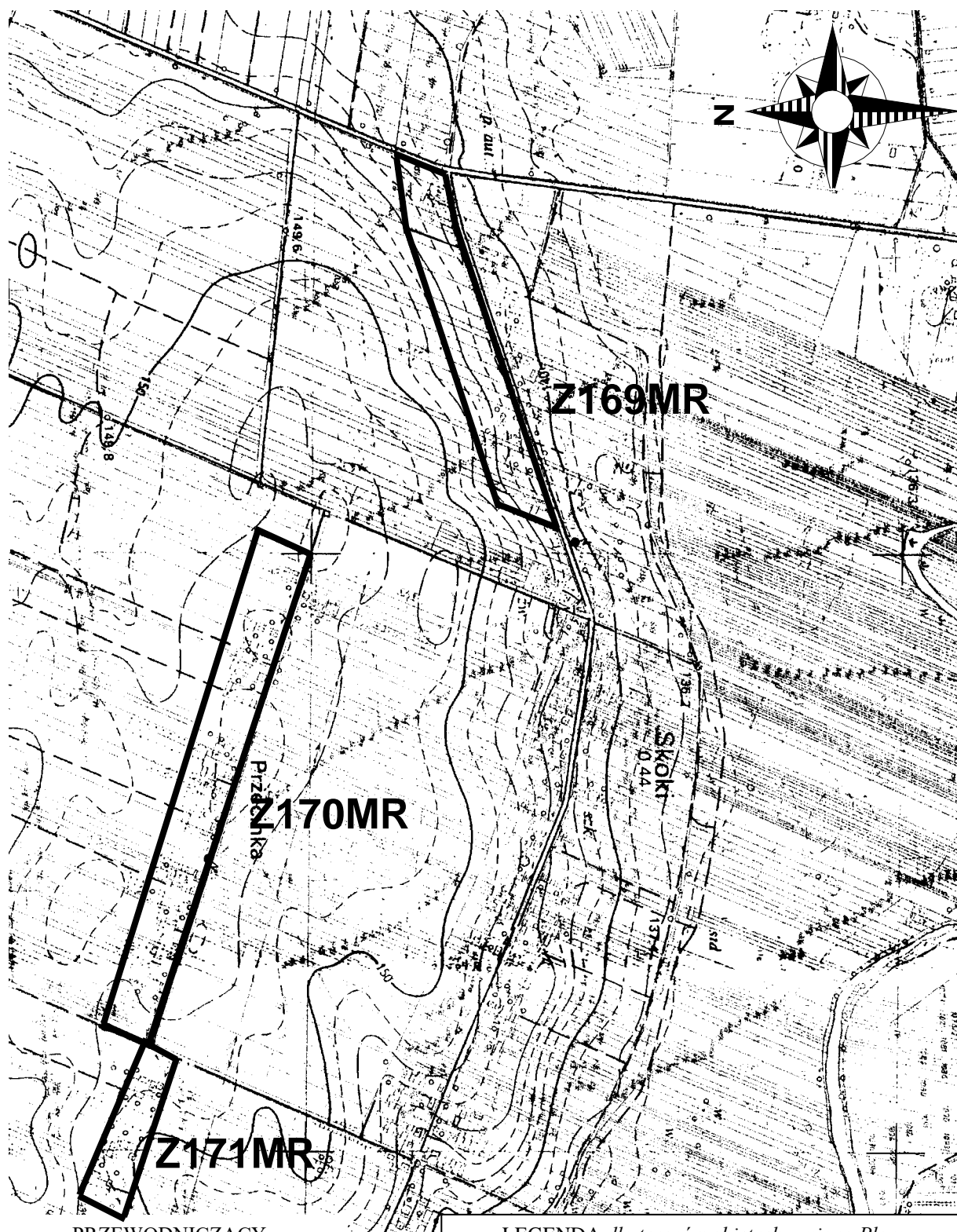
Z164PE, Z165PE,
Z166PE, Z167PE,
Z168PE

– Tereny powierzchniowej
eksploatacji

ZMIANA
MIEJSCOWEGO PLANU OGÓLNEGO
ZAGOSPODAROWANIA PRZESTRZENNEGO
gminy Czemierniki

dotyczącego fragmentu wsi Skoki
skala 1:10 000

Załącznik nr 19
do Uchwały Rady Gminy
Czemierniki
nr VIII/48/2003
z dnia 18 lipca 2003r



PRZEWODNICZĄCY
RADY GMINY

mgr Teresa Kopacz

Autor opracowania
mgr inż. arch. Henryk Dołęgowski
upraw. urb. nr 812/89

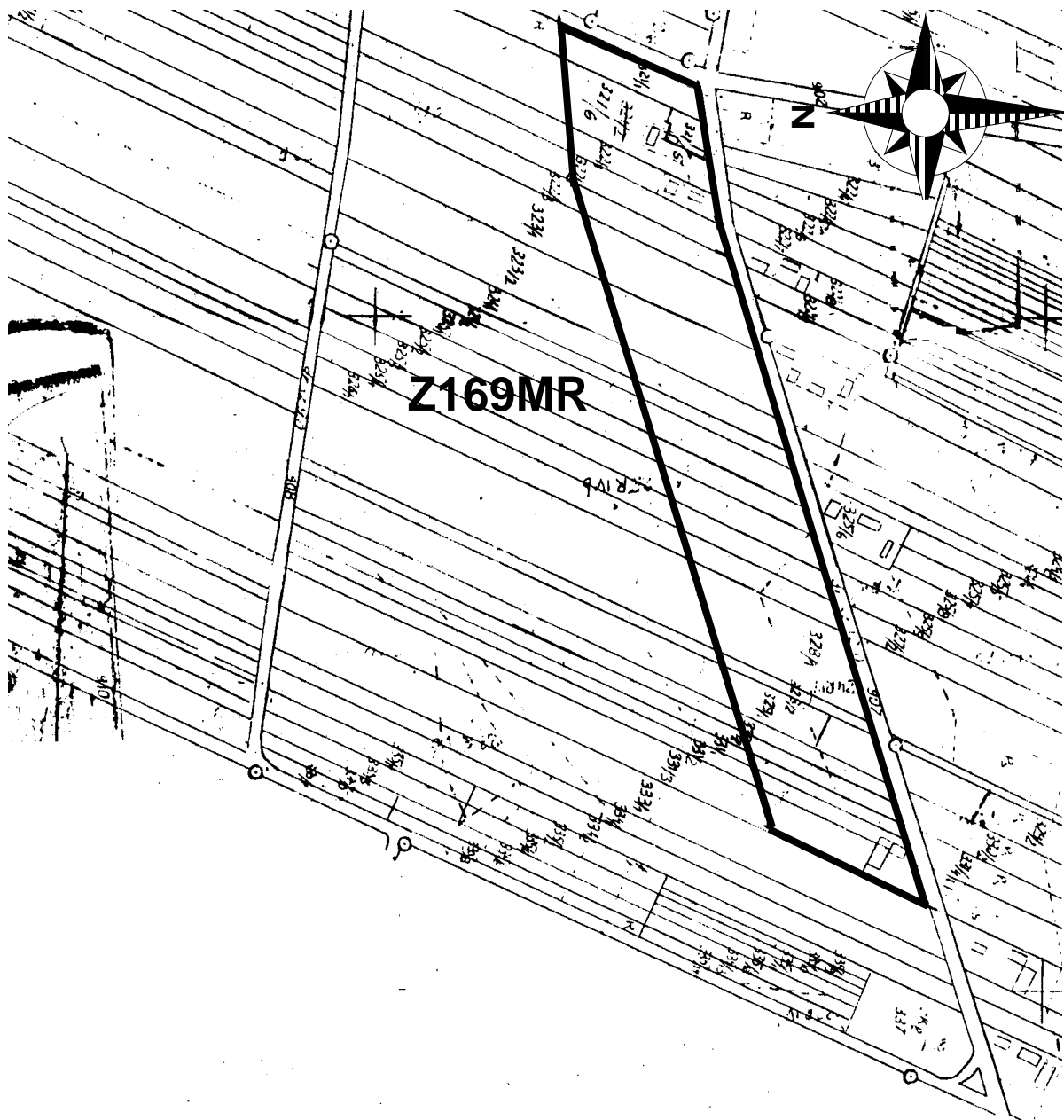
LEGENDA dla terenów objętych zmianą Planu

Z169MR, Z170MR, Z171MR	– Budownictwo zagrodowe
---------------------------	-------------------------

ZMIANA
MIEJSCOWEGO PLANU OGÓLNEGO
ZAGOSPODAROWANIA PRZESTRZENNEGO
gminy Czemierniki

dotyczącego fragmentu wsi Skoki
skala 1:5 000

Załącznik nr 19A
do Uchwały Rady Gminy
Czemierniki
nr VIII/48/2003
z dnia 18 lipca 2003r



PRZEWODNICZĄCY
RADY GMINY

mgr Teresa Kopacz

Autor opracowania
mgr inż. arch. Henryk Dołęgowski
upraw. urb. nr 812/89

LEGENDA dla terenów objętych zmianą Planu

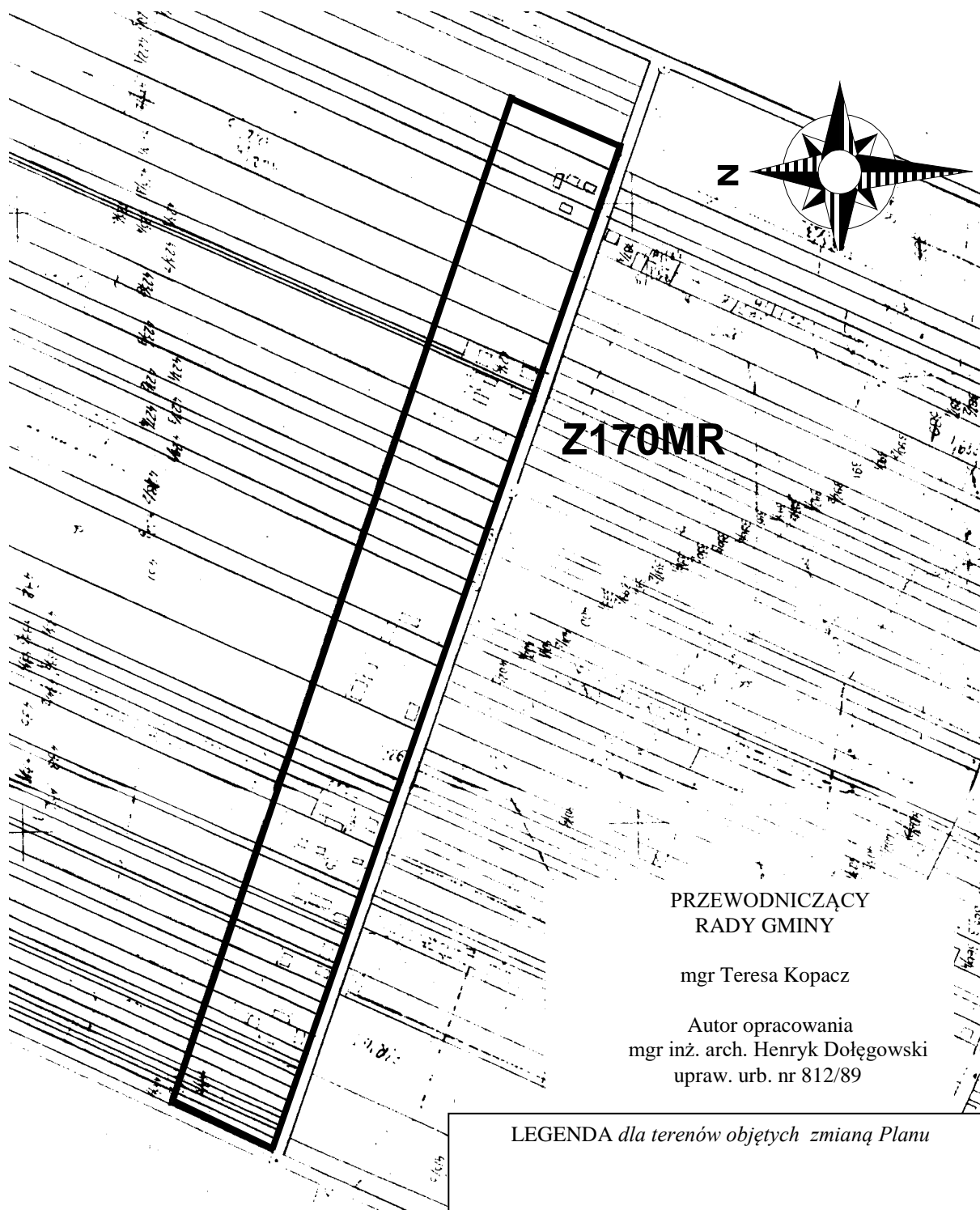
Z169MR

– Budownictwo zagrodowe

ZMIANA
MIEJSCOWEGO PLANU OGÓLNEGO
ZAGOSPODAROWANIA PRZESTRZENNEGO
gminy Czemierniki

dotyczącego fragmentu wsi Skoki
skala 1:5 000

Załącznik nr 19B
do Uchwały Rady Gminy
Czemierniki
nr VIII/48/2003
z dnia 18 lipca 2003r



PRZEWODNICZĄCY
RADY GMINY

mgr Teresa Kopacz

Autor opracowania
mgr inż. arch. Henryk Dołęgowski
upraw. urb. nr 812/89

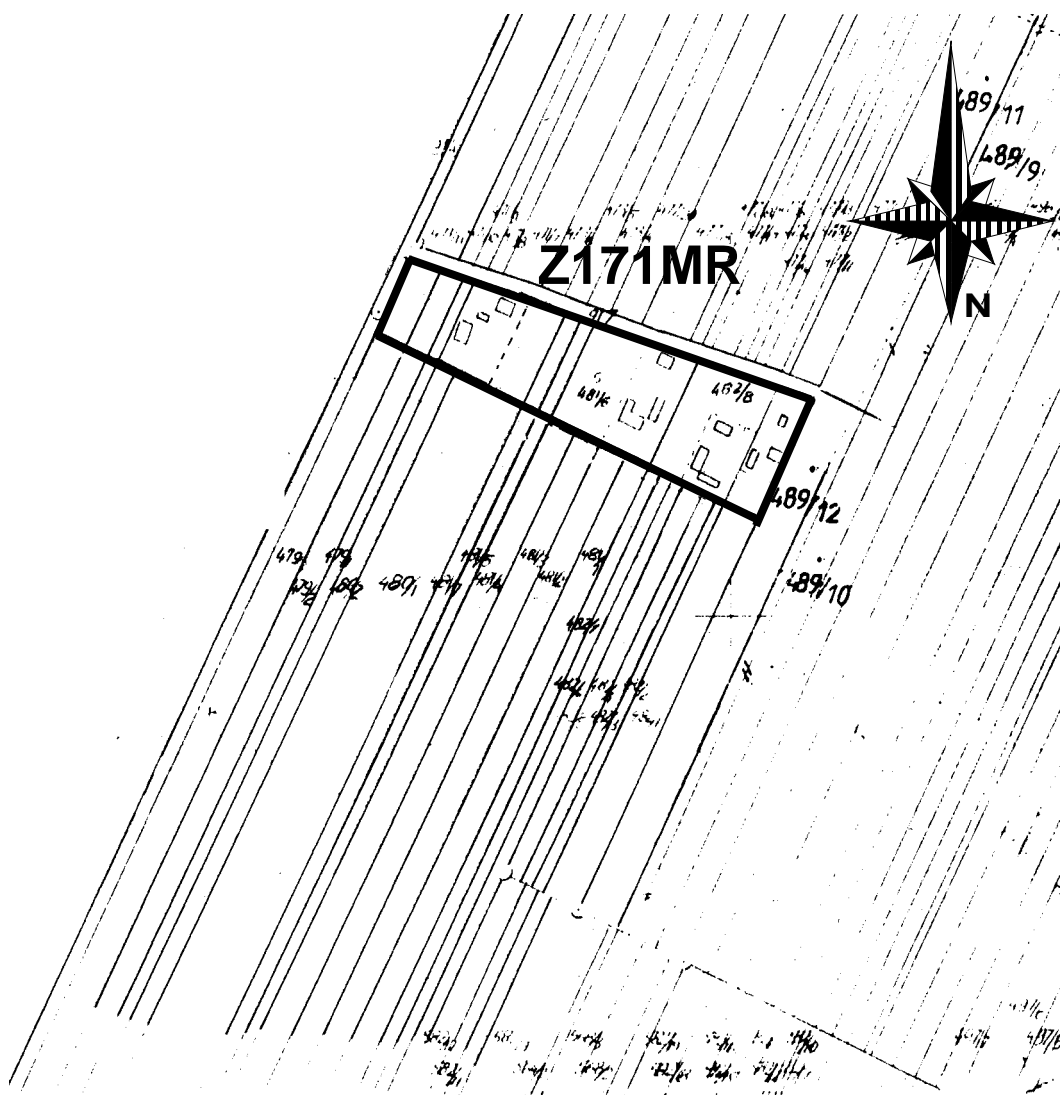
LEGENDA dla terenów objętych zmianą Planu

Z170MR

– Budownictwo zagrodowe

ZMIANA
MIEJSCOWEGO PLANU OGÓLNEGO
ZAGOSPODAROWANIA PRZESTRZENNEGO
gminy Czemierniki
dotyczącego fragmentu wsi Skoki
skala 1:5 000

Załącznik nr 19C
do Uchwały Rady Gminy
Czemierniki
nr VIII/48/2003
z dnia 18 lipca 2003r



PRZEWODNICZĄCY
RADY GMINY

mgr Teresa Kopacz

Autor opracowania
mgr inż. arch. Henryk Dołęgowski
upraw. urb. nr 812/89

LEGENDA dla terenów objętych zmianą Planu

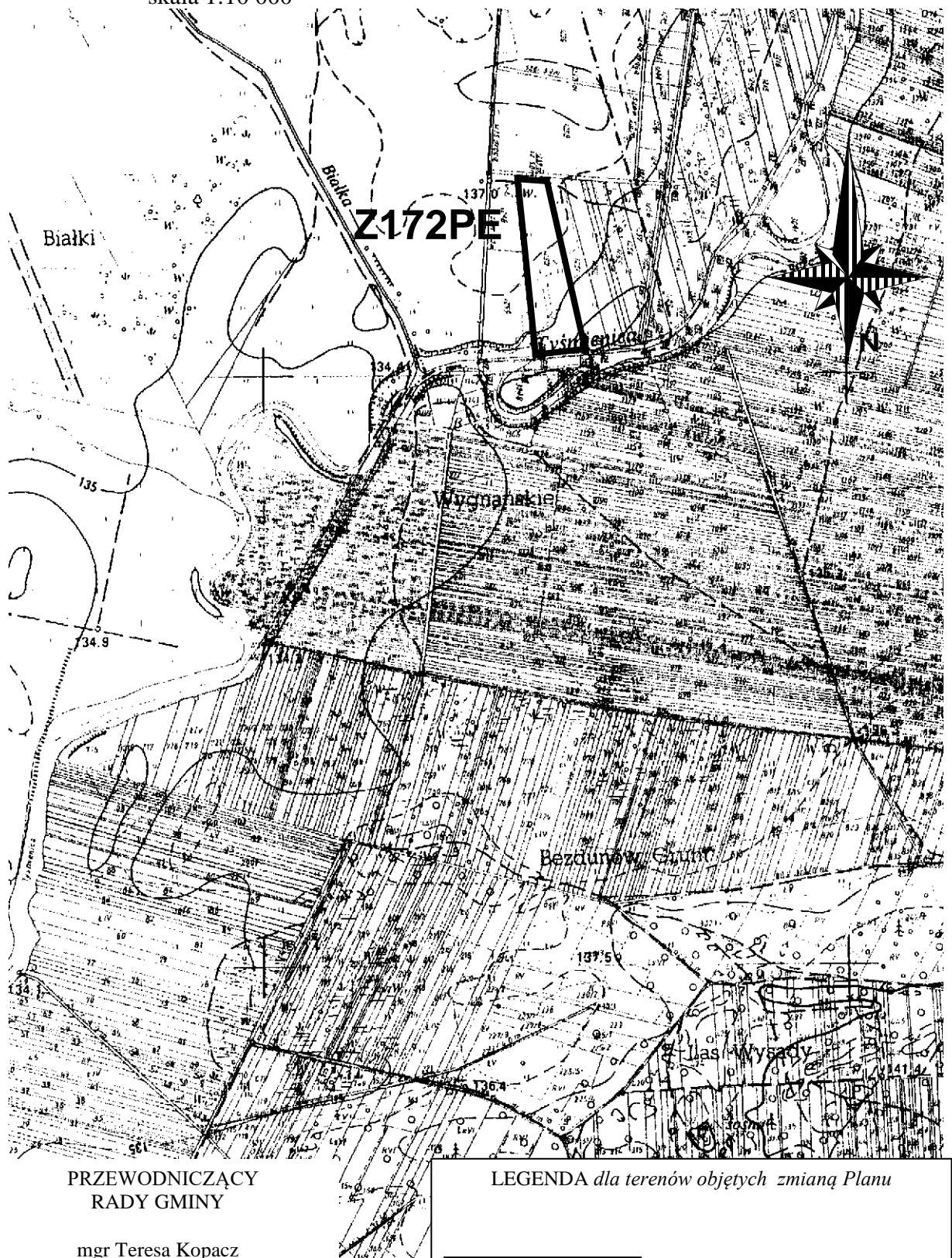
Z171MR

– Budownictwo zagrodowe

ZMIANA
MIEJSCOWEGO PLANU OGÓLNEGO
ZAGOSPODAROWANIA PRZESTRZENNEGO
gminy Czemierniki

dotyczącego fragmentu wsi Lichy
skala 1:10 000

Załącznik nr 20
do Uchwały Rady Gminy
Czemierniki
nr VIII/48/2003
z dnia 18 lipca 2003r



PRZEWODNICZĄCY
RADY GMINY

mgr Teresa Kopacz

Autor opracowania
mgr inż. arch. Henryk Dołęgowski
upraw. urb. nr 812/89

LEGENDA dla terenów objętych zmianą Planu

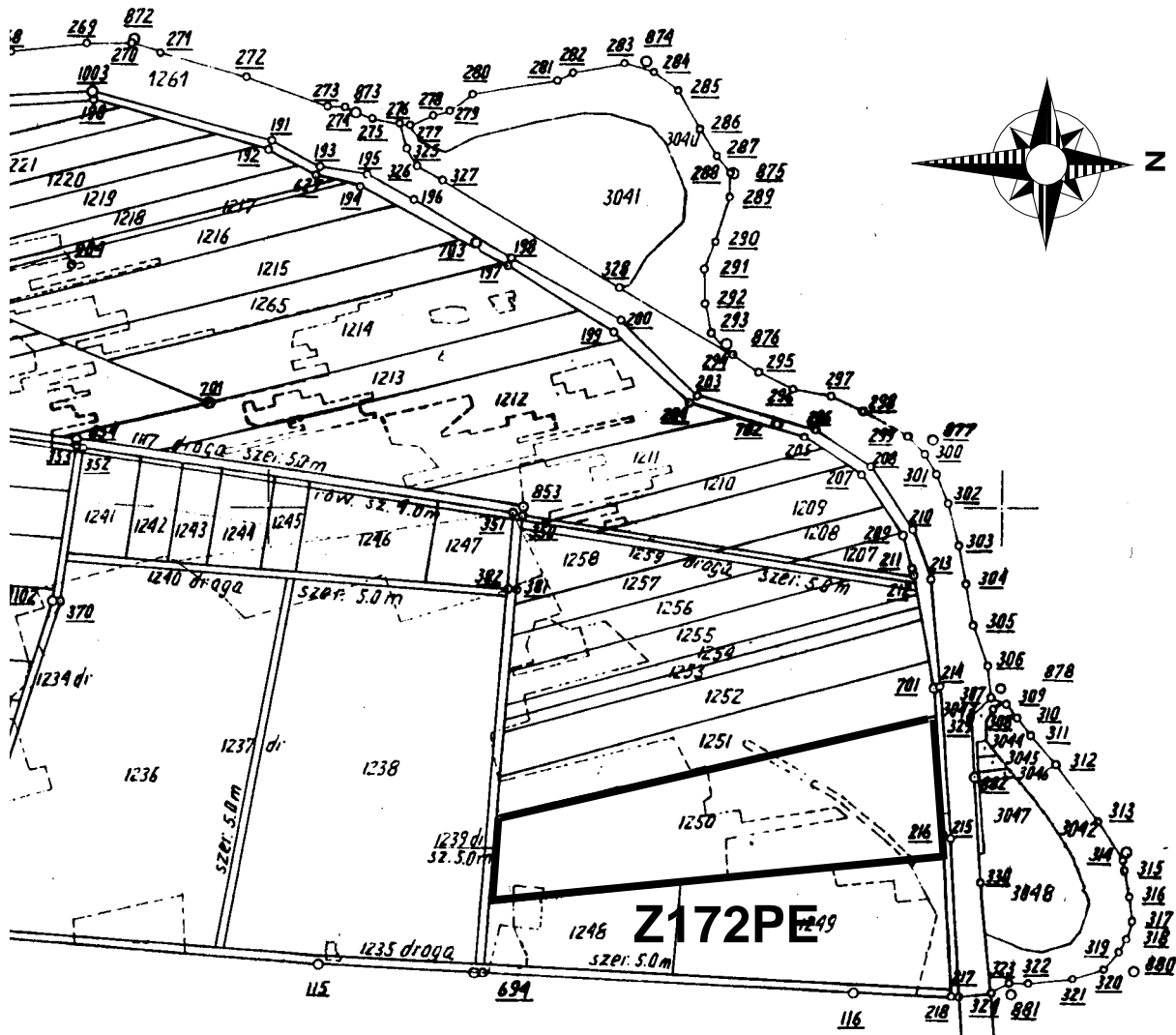
Z172PE

– Tereny powierzchniowej
eksploatacji

ZMIANA
MIEJSCOWEGO PLANU OGÓLNEGO
ZAGOSPODAROWANIA PRZESTRZENNEGO
gminy Czemierniki

dotyczącego fragmentu wsi Lichy
skala 1:5 000

Załącznik nr 20A
do Uchwały Rady Gminy
Czemierniki
nr VIII/48/2003
z dnia 18 lipca 2003r



PRZEWODNICZĄCY
RADY GMINY

mgr Teresa Kopacz

Autor opracowania
mgr inż. arch. Henryk Dołęgowski
upraw. urb. nr 812/89

LEGENDA dla terenów objętych zmianą Planu

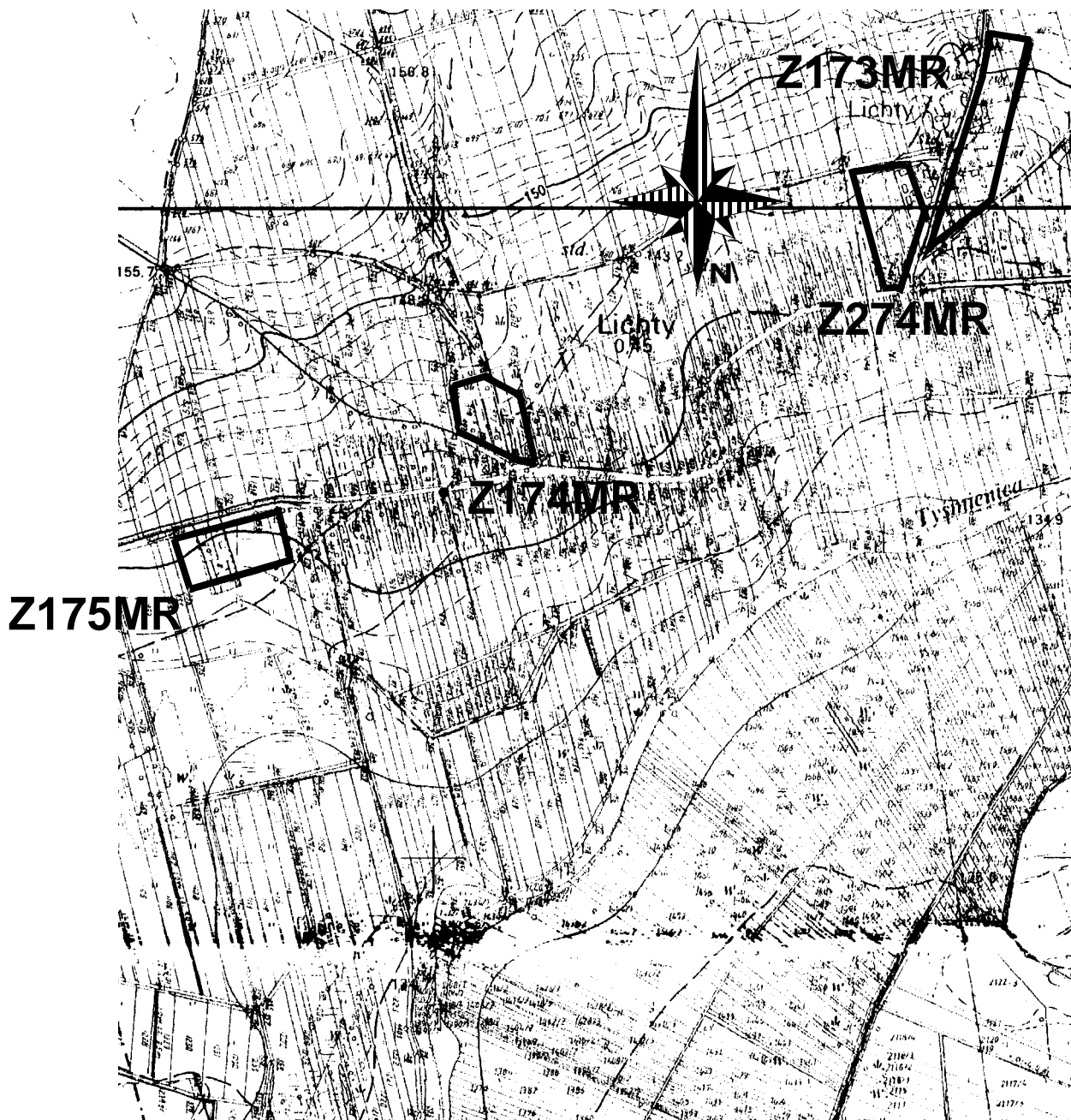
Z172PE

– Tereny powierzchniowej
eksploatacji

ZMIANA
MIEJSCOWEGO PLANU OGÓLNEGO
ZAGOSPODAROWANIA PRZESTRZENNEGO
gminy Czemierniki

dotyczącego fragmentu wsi Lichy
skala 1:10 000

Załącznik nr 21
do Uchwały Rady Gminy
Czemierniki
nr VIII/48/2003
z dnia 18 lipca 2003r



PRZEWODNICZĄCY
RADY GMINY

mgr Teresa Kopacz

Autor opracowania
mgr inż. arch. Henryk Dołęgowski
upraw. urb. nr 812/89

LEGENDA dla terenów objętych zmianą Planu

Z173MR, Z174MR,
Z175MR, Z274MR – Budownictwo zagrodowe

ZMIANA
MIEJSCOWEGO PLANU OGÓLNEGO
ZAGOSPODAROWANIA PRZESTRZENNEGO
gminy Czemierniki
dotyczącego fragmentu wsi Lichty
skala 1:5 000

Załącznik nr 21B
do Uchwały Rady Gminy
Czemierniki
nr VIII/48/2003
z dnia 18 lipca 2003r



PRZEWODNICZĄCY
RADY GMINY

mgr Teresa Kopacz

Autor opracowania
mgr inż. arch. Henryk Dołęgowski
upraw. urb. nr 812/89

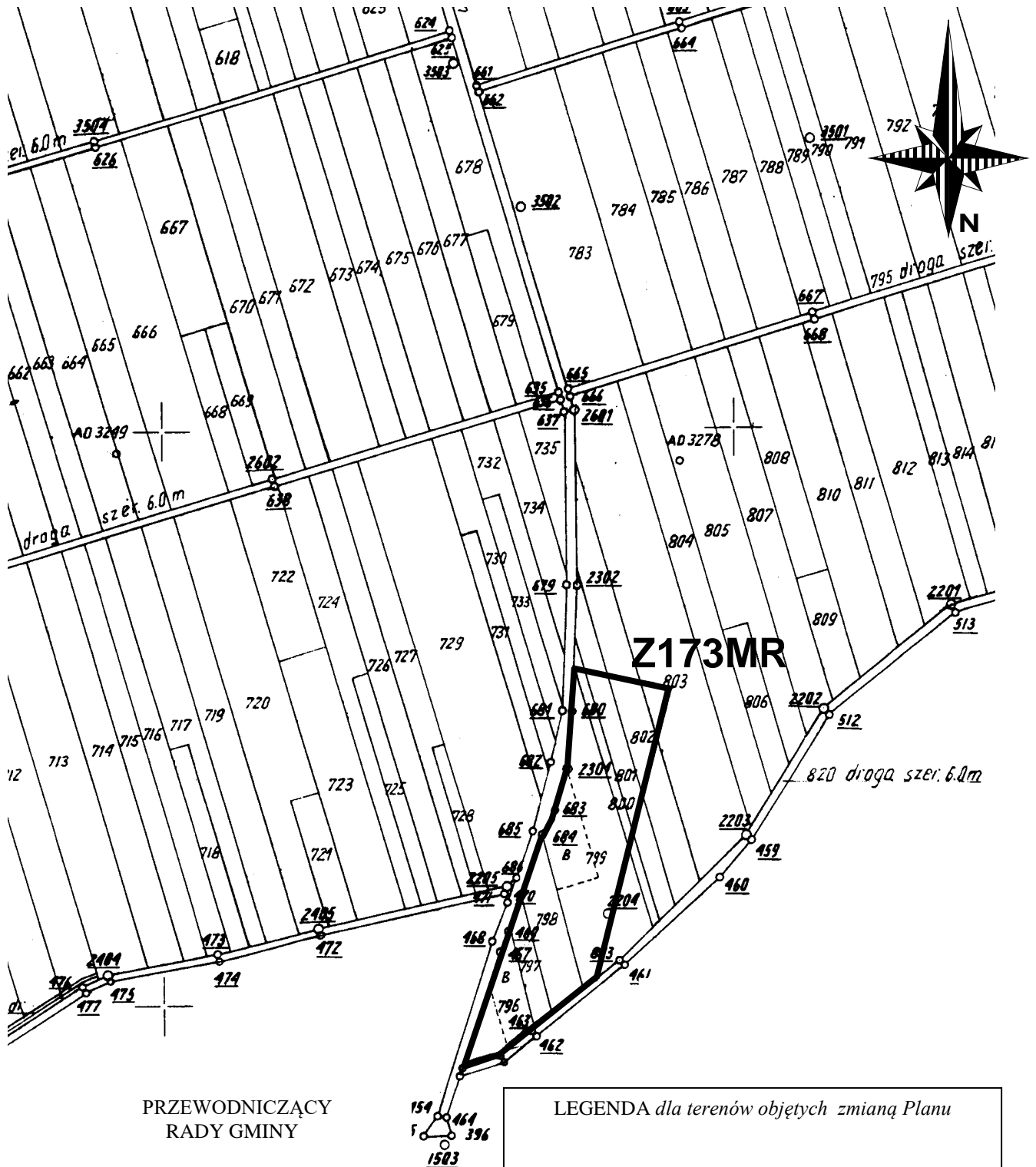
LEGENDA dla terenów objętych zmianą Planu

Z174MR, Z175MR – Budownictwo zagrodowe

ZMIANA
MIEJSCOWEGO PLANU OGÓLNEGO
ZAGOSPODAROWANIA PRZESTRZENNEGO
gminy Czemierniki

dotyczącego fragmentu wsi Lichy
skala 1:5 000

Załącznik nr 21A
do Uchwały Rady Gminy
Czemierniki
nr VIII/48/2003
z dnia 18 lipca 2003r



PRZEWODNICZĄCY
RADY GMINY

mgr Teresa Kopacz

Autor opracowania
mgr inż. arch. Henryk Dołęgowski
upraw. urb. nr 812/89

LEGENDA dla terenów objętych zmianą Planu

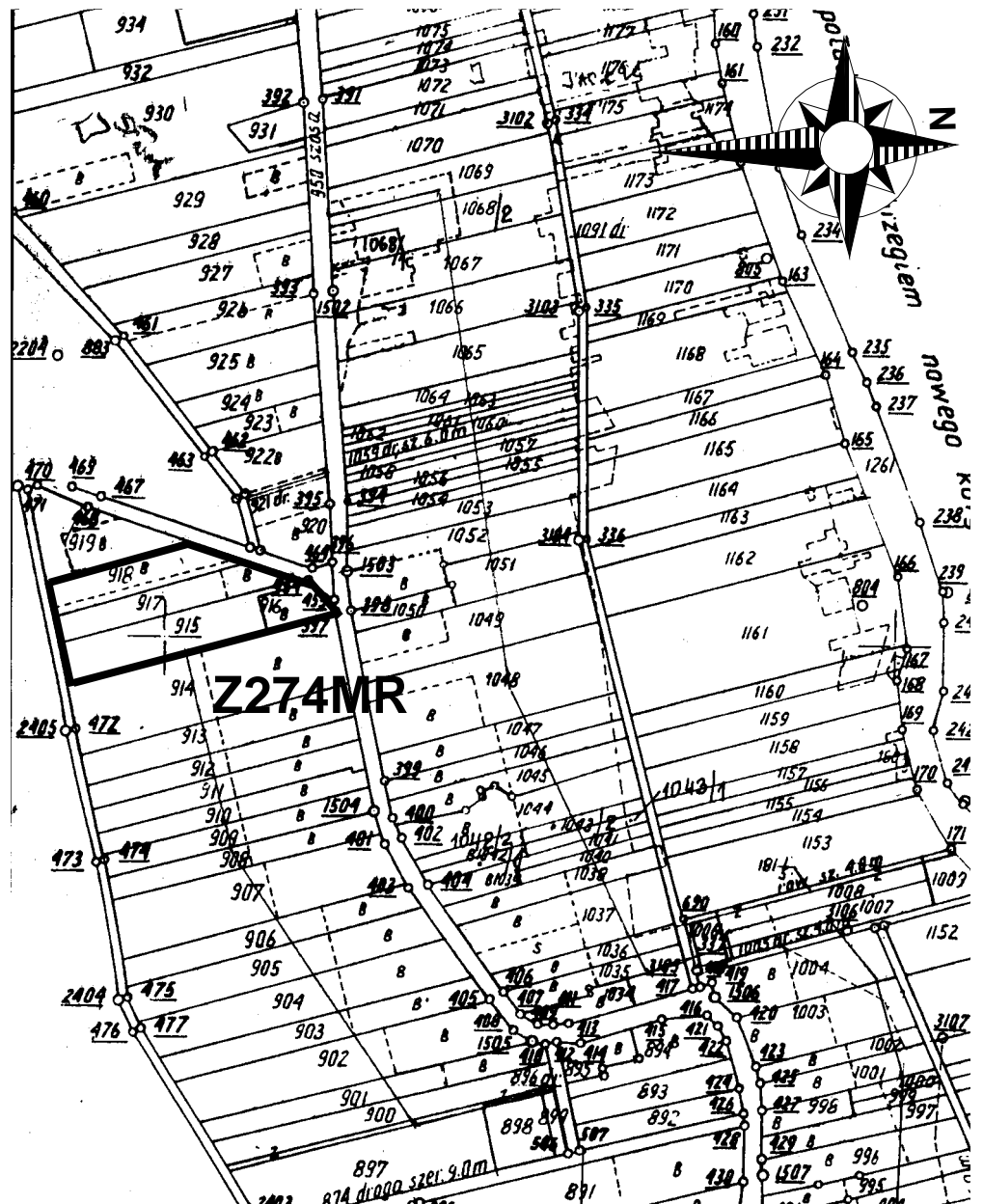
Z173MR

- Budownictwo zagrodowe

ZMIANA
MIEJSCOWEGO PLANU OGÓLNEGO
ZAGOSPODAROWANIA PRZESTRZENNEGO
gminy Czemierniki

dotyczącego fragmentu wsi Lichy
skala 1:5 000

Załącznik nr 21C
do Uchwały Rady Gminy
Czemierniki
nr VIII/48/2003
z dnia 18 lipca 2003r



PRZEWODNICZĄCY
RADY GMINY

mgr Teresa Kopacz

Autor opracowania
mgr inż. arch. Henryk Dołęgowski
upraw. urb. nr 812/89

LEGENDA dla terenów objętych zmianą Planu

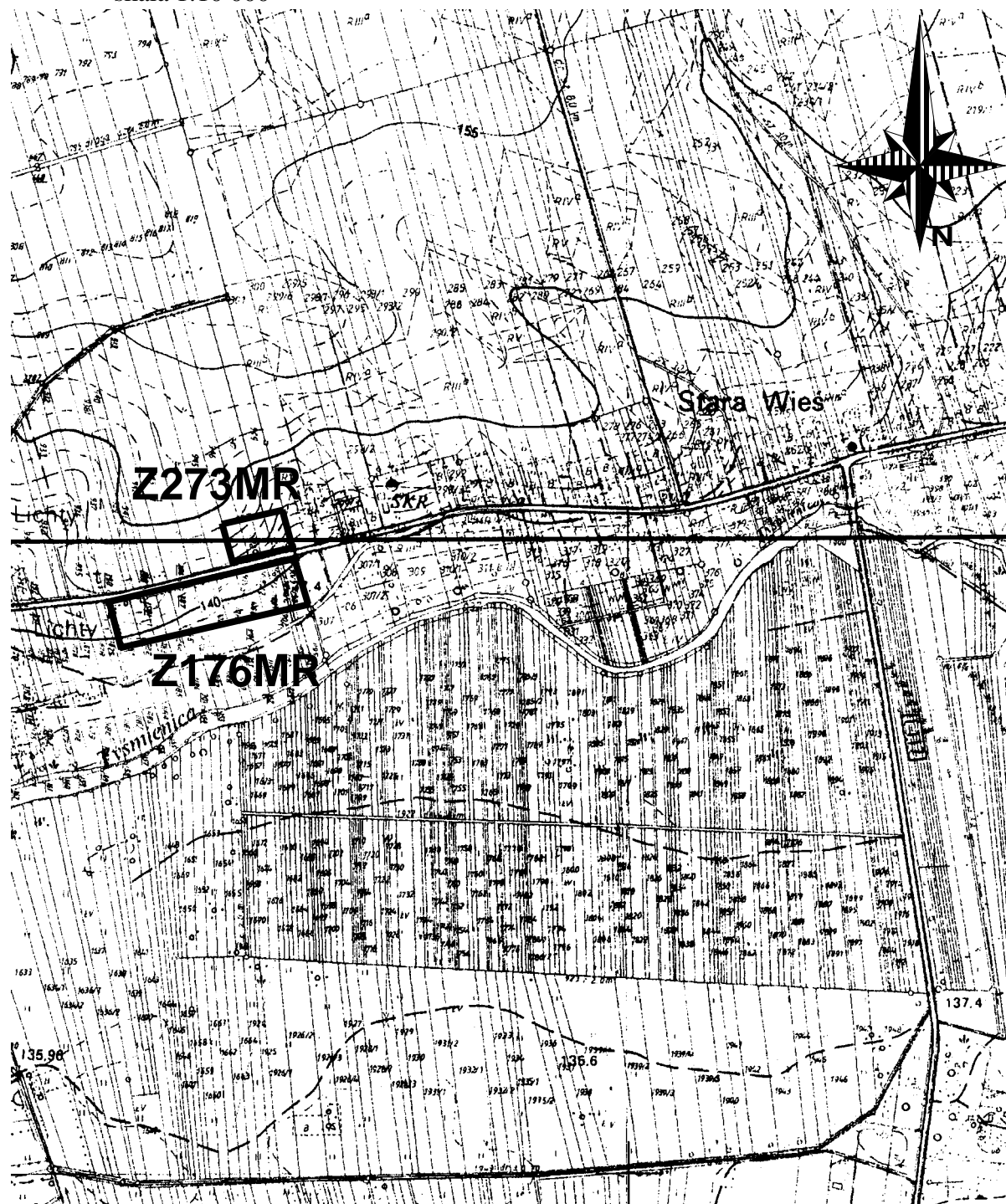
Z274MR

– Budownictwo zagrodowe

ZMIANA
MIEJSCOWEGO PLANU OGÓLNEGO
ZAGOSPODAROWANIA PRZESTRZENNEGO
gminy Czemierniki

dotyczącego fragmentu wsi Lichy
skala 1:10 000

Załącznik nr 22
do Uchwały Rady Gminy
Czemierniki
nr VIII/48/2003
z dnia 18 lipca 2003r



PRZEWODNICZĄCY
RADY GMINY

mgr Teresa Kopacz

Autor opracowania
mgr inż. arch. Henryk Dołęgowski
upraw. urb. nr 812/89

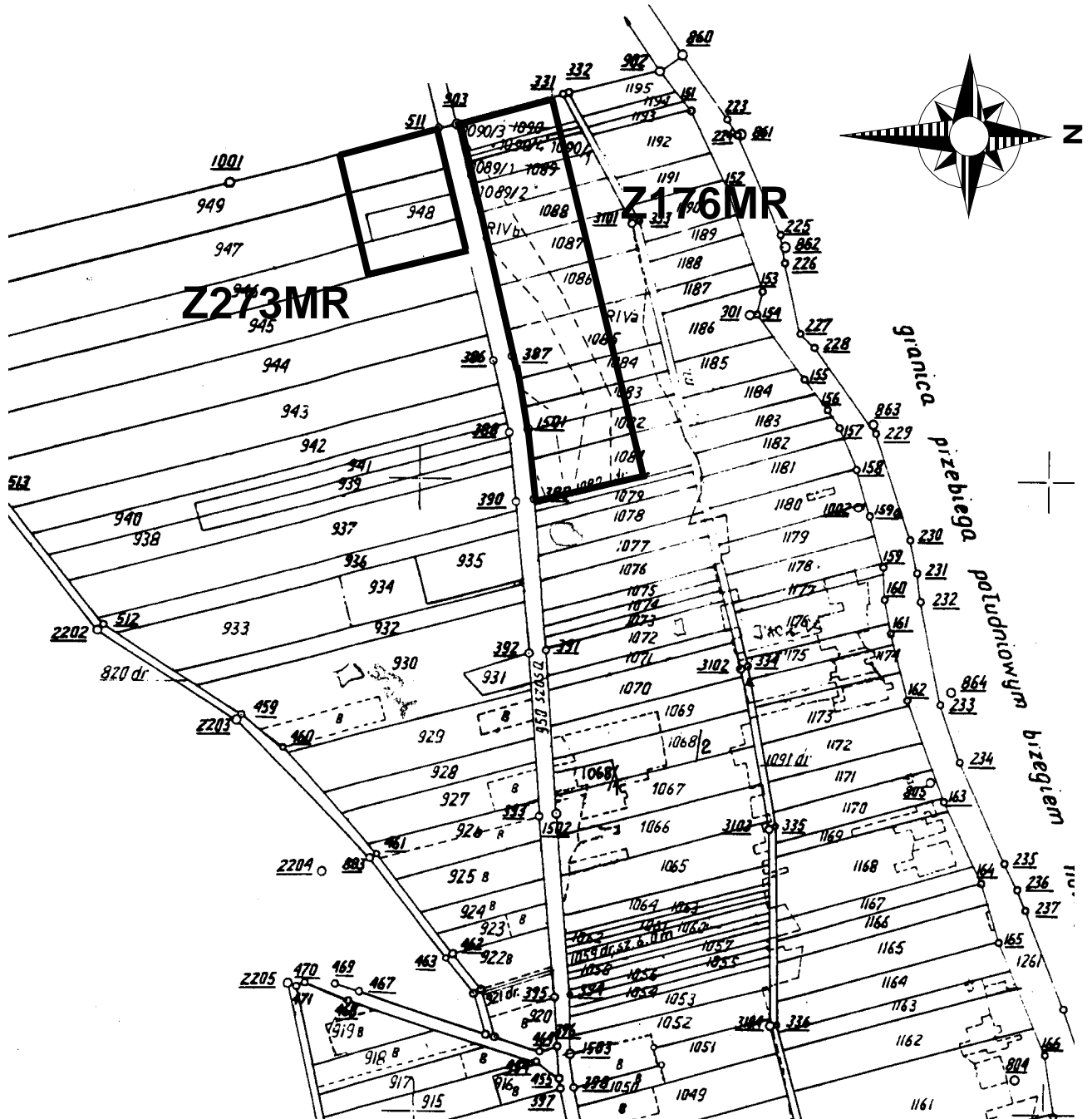
LEGENDA dla terenów objętych zmianą Planu

Z176MR, Z273MR – Budownictwo zagrodowe

ZMIANA
MIEJSCOWEGO PLANU OGÓLNEGO
ZAGOSPODAROWANIA PRZESTRZENNEGO
gminy Czemierniki

dotyczącego fragmentu wsi Lichy
skala 1:5 000

Załącznik nr 22A
do Uchwały Rady Gminy
Czemierniki
nr VIII/48/2003
z dnia 18 lipca 2003r



PRZEWODNICZĄCY
RADY GMINY

mgr Teresa Kopacz

Autor opracowania
mgr inż. arch. Henryk Dołęgowski
upraw. urb. nr 812/89

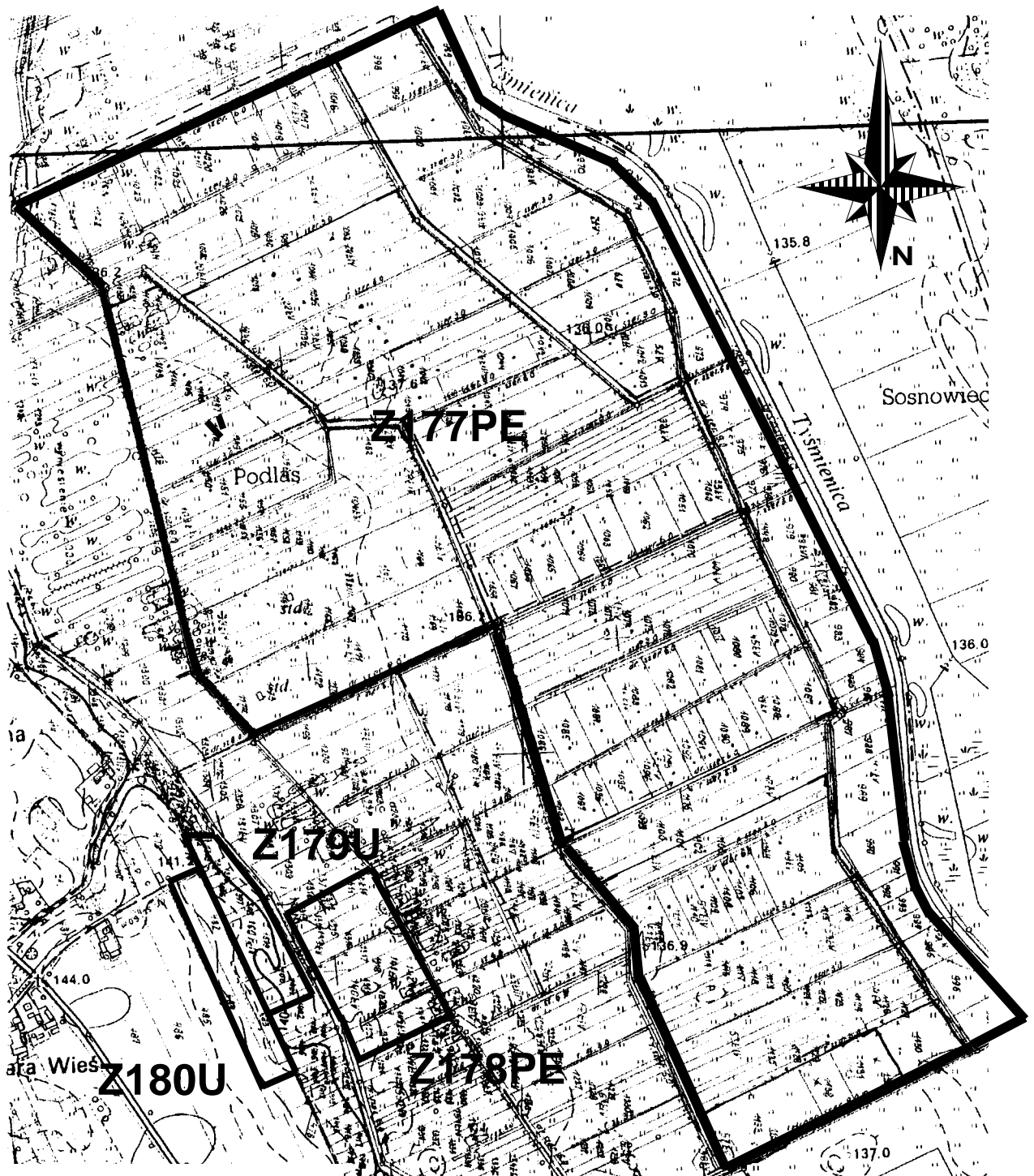
LEGENDA dla terenów objętych zmianą Planu

Z176MR, Z273MR – Budownictwo zagrodowe

ZMIANA
MIEJSCOWEGO PLANU OGÓLNEGO
ZAGOSPODAROWANIA PRZESTRZENNEGO
gminy Czemierniki

dotyczącego fragmentu wsi Stoczek
skala 1:10 000

Załącznik nr 23
do Uchwały Rady Gminy
Czemierniki
nr VIII/48/2003
z dnia 18 lipca 2003r



PRZEWODNICZĄCY
RADY GMINY

mgr Teresa Kopacz

Autor opracowania
mgr inż. arch. Henryk Dołęgowski
upraw. urb. nr 812/89

LEGENDA dla terenów objętych zmianą Planu

Z177PE, Z178PE

—Tereny powierzchniowej eksploatacji

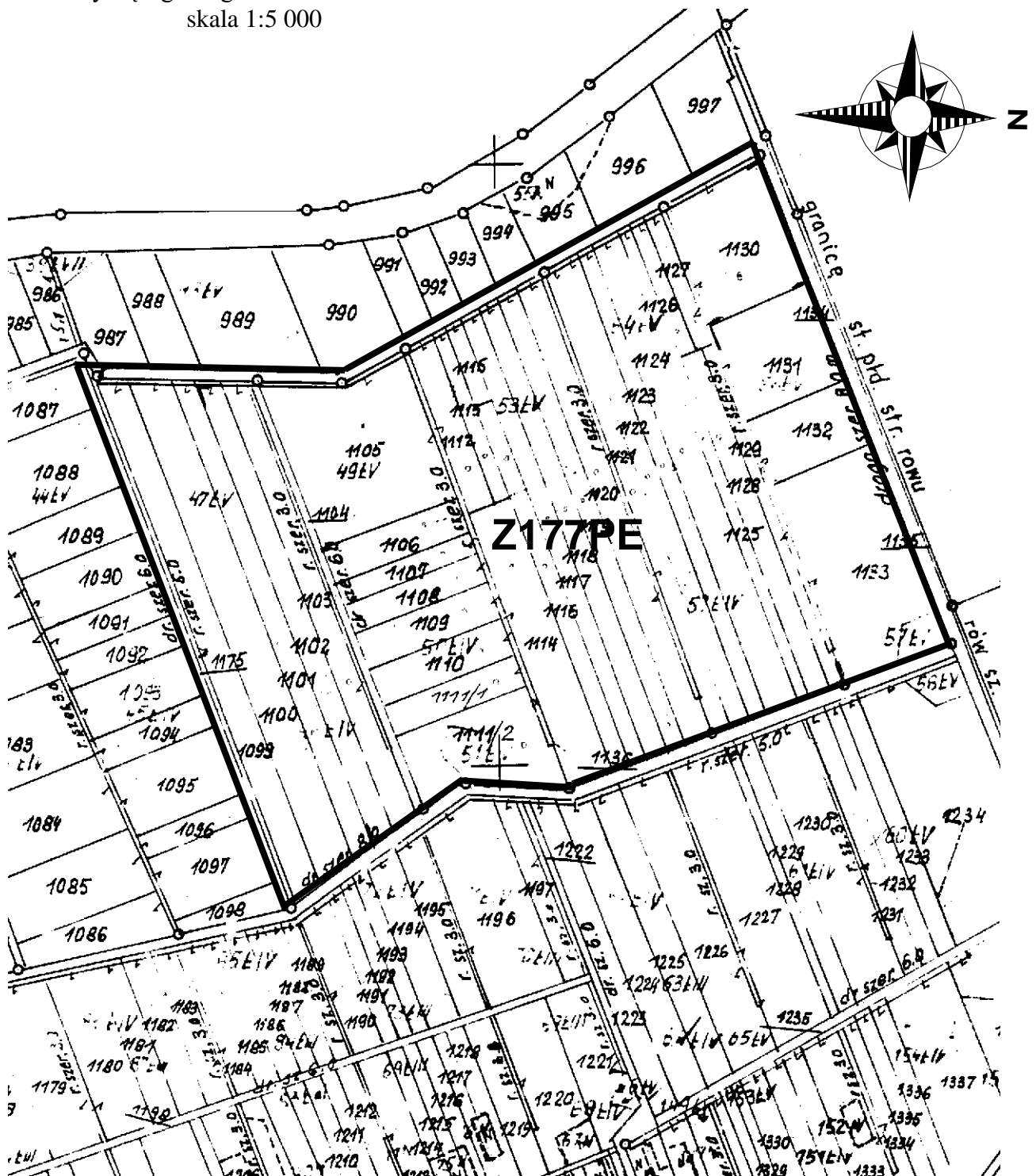
Z179U, Z180U

—Tereny działalności usługowo-
produkcyjnej i usług nieuciążliwych

ZMIANA
MIEJSCOWEGO PLANU OGÓLNEGO
ZAGOSPODAROWANIA PRZESTRZENNEGO
gminy Czemierniki

dotyczącego fragmentu wsi Stoczek
skala 1:5 000

Załącznik nr 23G
do Uchwały Rady Gminy
w Czemierniki
nr VIII/48/2003
z dnia 18 lipca 2003r



PRZEWODNICZĄCY
RADY GMINY

mgr Teresa Kopacz

Autor opracowania
mgr inż. arch. Henryk Dołęgowski
upraw. urb. nr 812/89

LEGENDA dla terenów objętych zmianą Planu

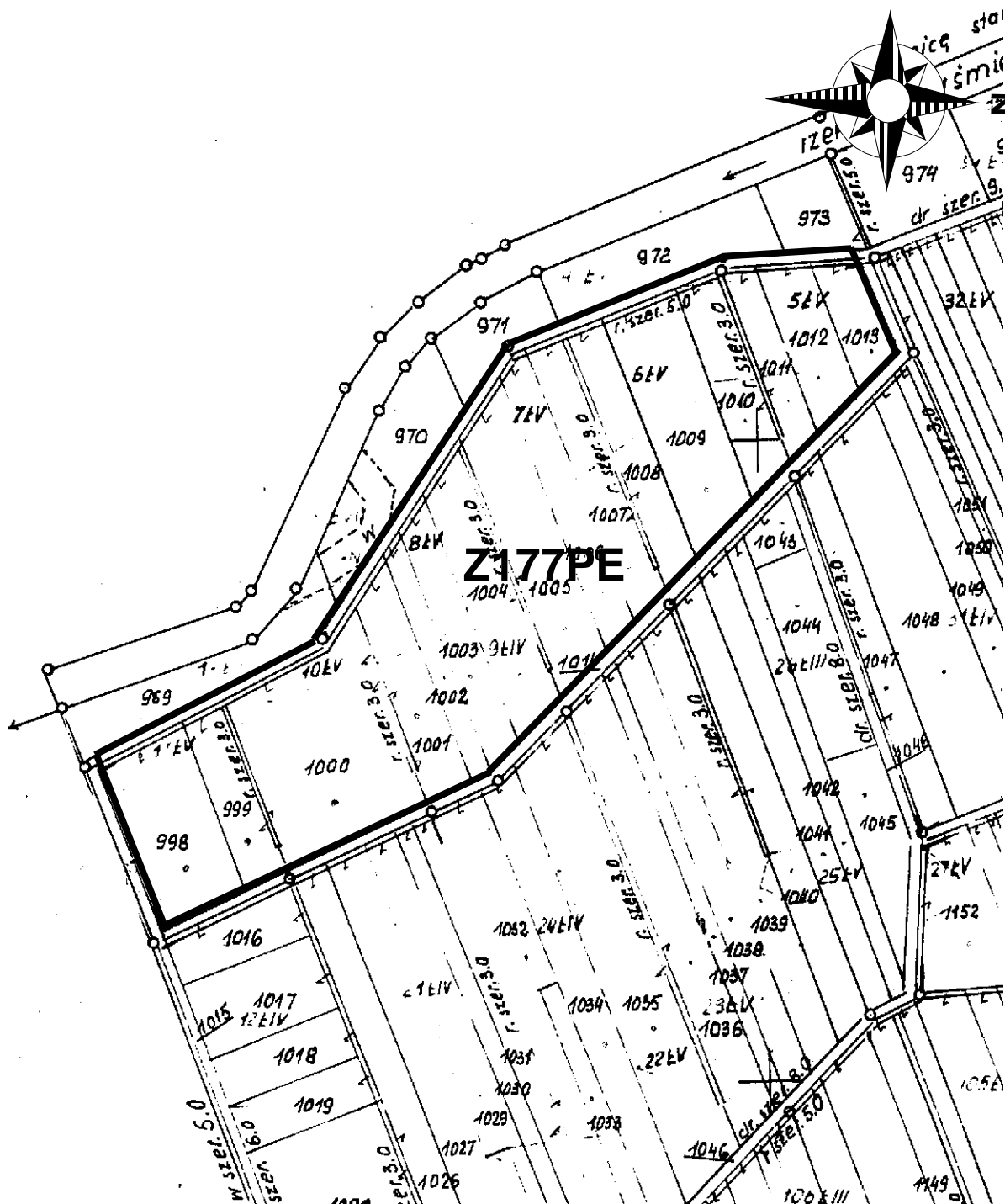
Z177PE

– Tereny powierzchniowej
eksploatacji

ZMIANA
MIEJSCOWEGO PLANU OGÓLNEGO
ZAGOSPODAROWANIA PRZESTRZENNEGO
gminy Czemierniki

dotyczącego fragmentu wsi Stoczek
skala 1:5 000

Załącznik nr 23A
do Uchwały Rady Gminy
Czemierniki
nr VIII/48/2003
z dnia 18 lipca 2003r



PRZEWODNICZĄCY
RADY GMINY

mgr Teresa Kopacz

Autor opracowania
mgr inż. arch. Henryk Dołęgowski
upraw. urb. nr 812/89

LEGENDA dla terenów objętych zmianą Planu

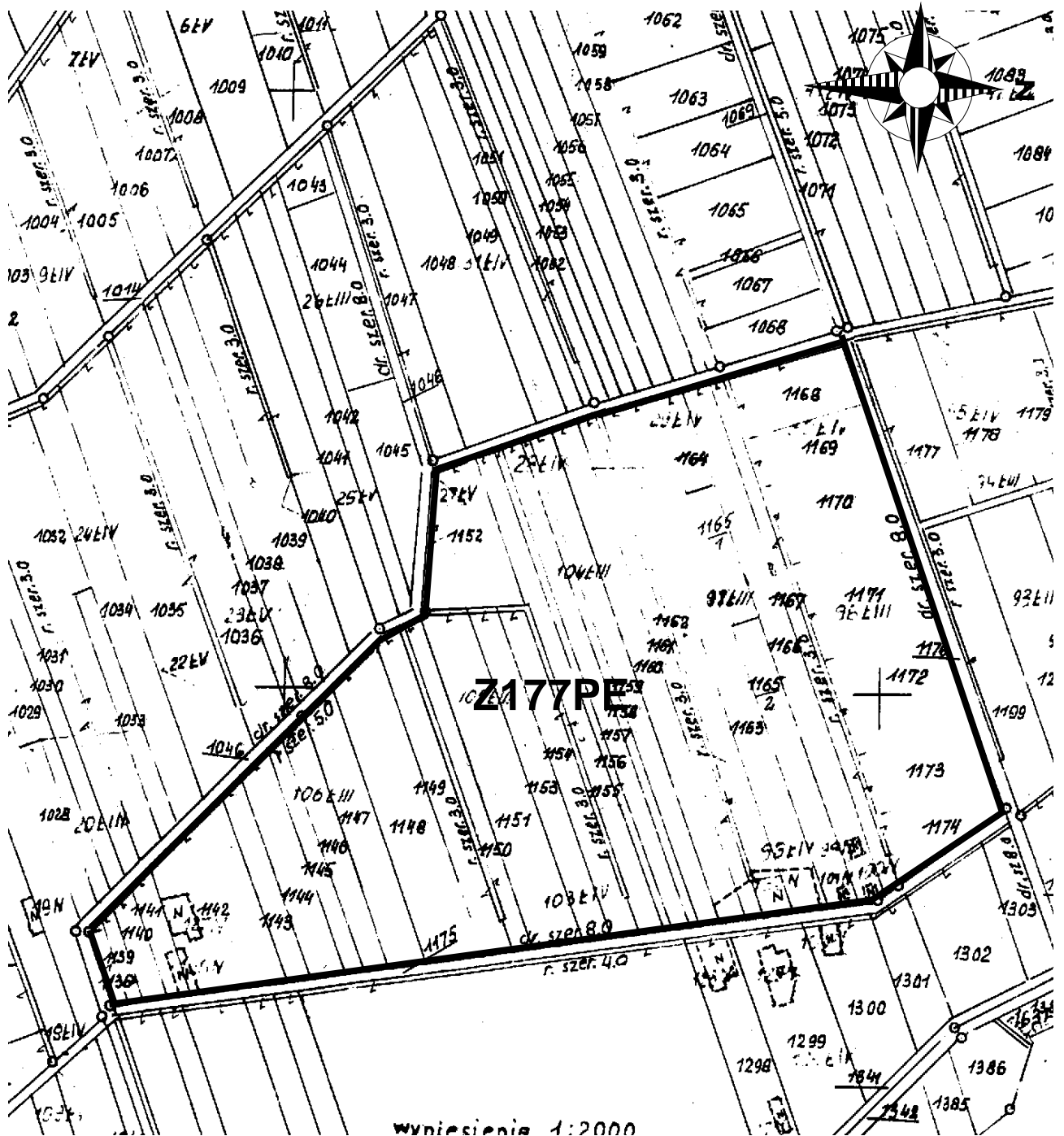
Z177PE

– Tereny powierzchniowej
eksploatacji

ZMIANA
MIEJSCOWEGO PLANU OGÓLNEGO
ZAGOSPODAROWANIA PRZESTRZENNEGO
gminy Czemierniki

dotyczącego fragmentu wsi Stoczek
skala 1:5 000

Załącznik nr 23C
do Uchwały Rady Gminy
Czemierniki
nr VIII/48/2003
z dnia 18 lipca 2003r



PRZEWODNICZĄCY
RADY GMINY

mgr Teresa Kopacz

Autor opracowania
mgr inż. arch. Henryk Dołęgowski
upraw. urb. nr 812/89

LEGENDA dla terenów objętych zmianą Planu

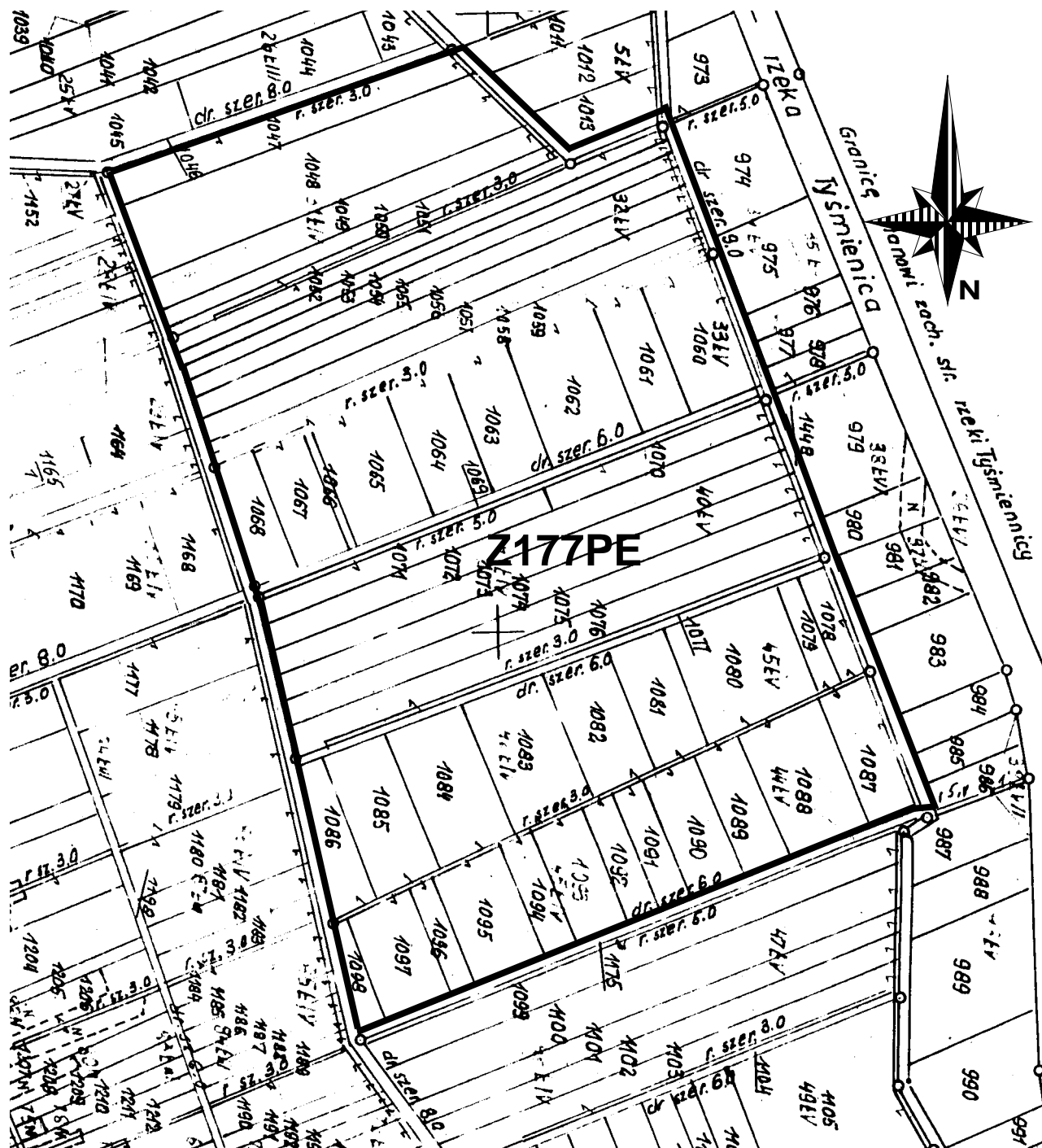
Z177PE

– Tereny powierzchniowej
eksploatacji

ZMIANA
MIEJSCOWEGO PLANU OGÓLNEGO
ZAGOSPODAROWANIA PRZESTRZENNEGO
gminy Czemierniki

dotyczącego fragmentu wsi Stoczek
skala 1:5 000

Załącznik nr 23F
do Uchwały Rady Gminy
Czemierniki
nr VIII/48/2003
z dnia 18 lipca 2003r



PRZEWODNICZĄCY
RADY GMINY

mgr Teresa Kopacz

Autor opracowania
mgr inż. arch. Henryk Dołęgowski
upraw. urb. nr 812/89

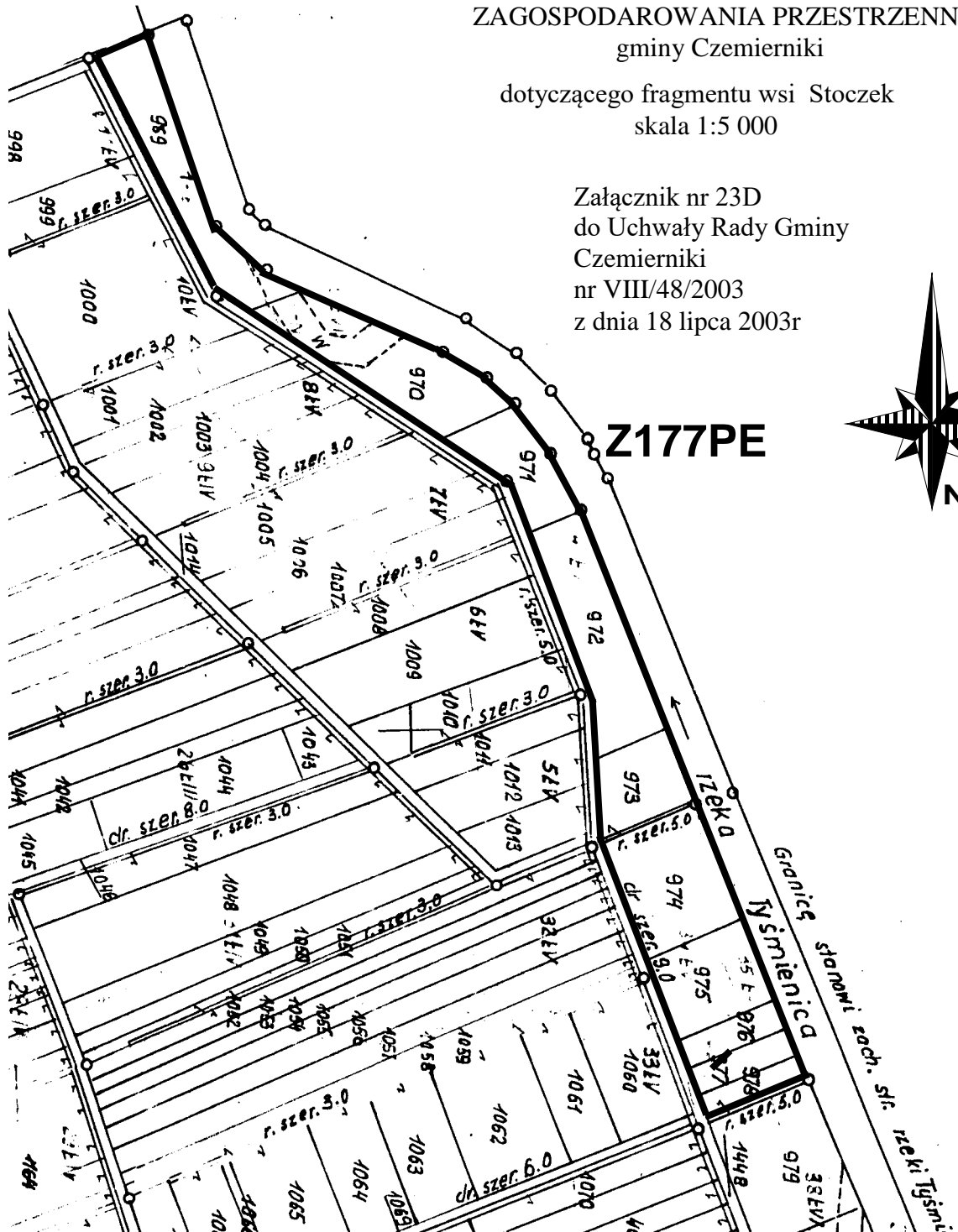
LEGENDA dla terenów objętych zmianą Planu

Z177PE – Tereny powierzchniowej
eksploatacji

ZMIANA
MIEJSCOWEGO PLANU OGÓLNEGO
ZAGOSPODAROWANIA PRZESTRZENNEGO
gminy Czemierniki

dotyczącego fragmentu wsi Stoczek
skala 1:5 000

Załącznik nr 23D
do Uchwały Rady Gminy
Czemierniki
nr VIII/48/2003
z dnia 18 lipca 2003r



PRZEWODNICZĄCY
RADY GMINY

mgr Teresa Kopacz

Autor opracowania
mgr inż. arch. Henryk Dołęgowski
upraw. urb. nr 812/89

LEGENDA dla terenów objętych zmianą Planu

Z177PE

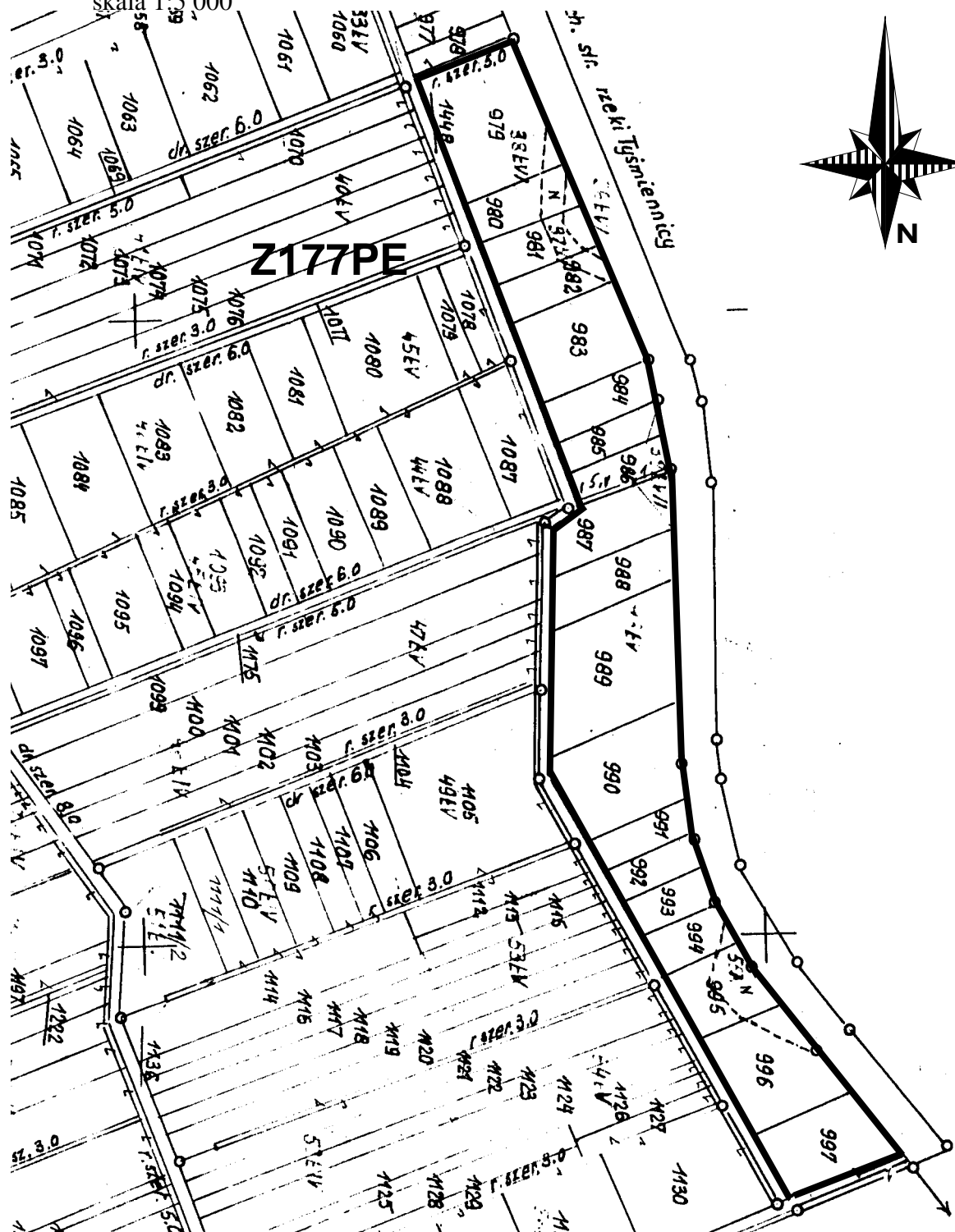
- Tereny powierzchniowej
eksploatacji

ZMIANA
MIEJSCOWEGO PLANU OGÓLNEGO
ZAGOSPODAROWANIA PRZESTRZENNEGO
gminy Czemierniki

Załącznik nr 23E
do Uchwały Rady Gminy
Czemierniki
nr VIII/48/2003
z dnia 18 lipca 2003r

dotyczącego fragmentu wsi Stoczek

skala 1:5 000



PRZEWODNICZĄCY
RADY GMINY

mgr Teresa Kopacz

Autor opracowania
mgr inż. arch. Henryk Dołęgowski
upraw. urb. nr 812/89

LEGENDA dla terenów objętych zmianą Planu

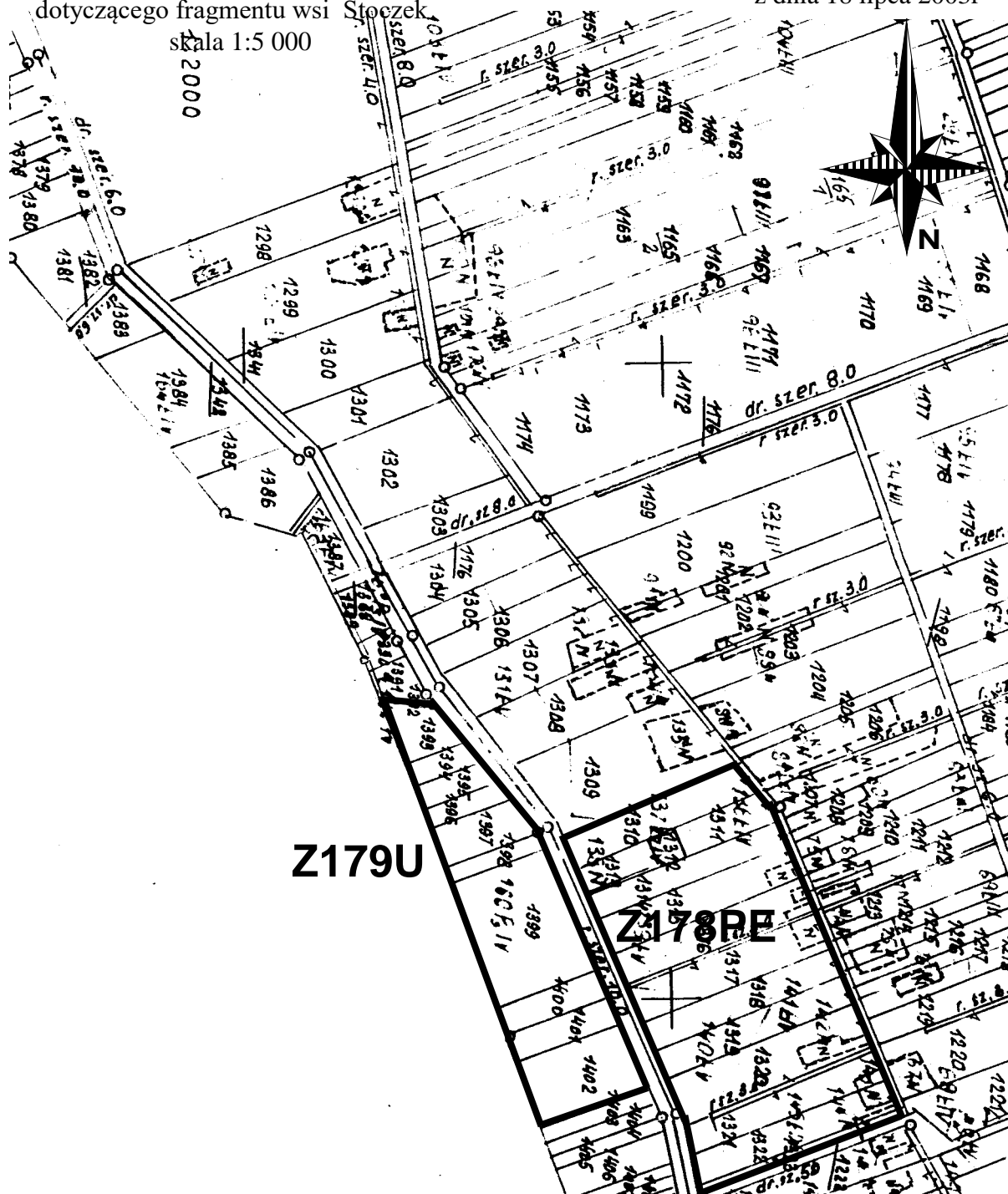
Z177PE

– Tereny powierzchniowej
eksploatacji

ZMIANA
 MIEJSCOWEGO PLANU OGÓLNEGO
 ZAGOSPODAROWANIA PRZESTRZENNEGO
 gminy Czemierniki

Załącznik nr 23H
 do Uchwały Rady Gminy
 Czemierniki
 nr VIII/48/2003
 z dnia 18 lipca 2003r

dotyczącego fragmentu wsi Stoczek
 skala 1:5 000



PRZEWODNICZĄCY
 RADY GMINY

mgr Teresa Kopacz

Autor opracowania
 mgr inż. arch. Henryk Dołęgowski
 upraw. urb. nr 812/89

LEGENDA dla terenów objętych zmianą Planu

Z178PE

– Tereny powierzchniowej
 eksploatacji

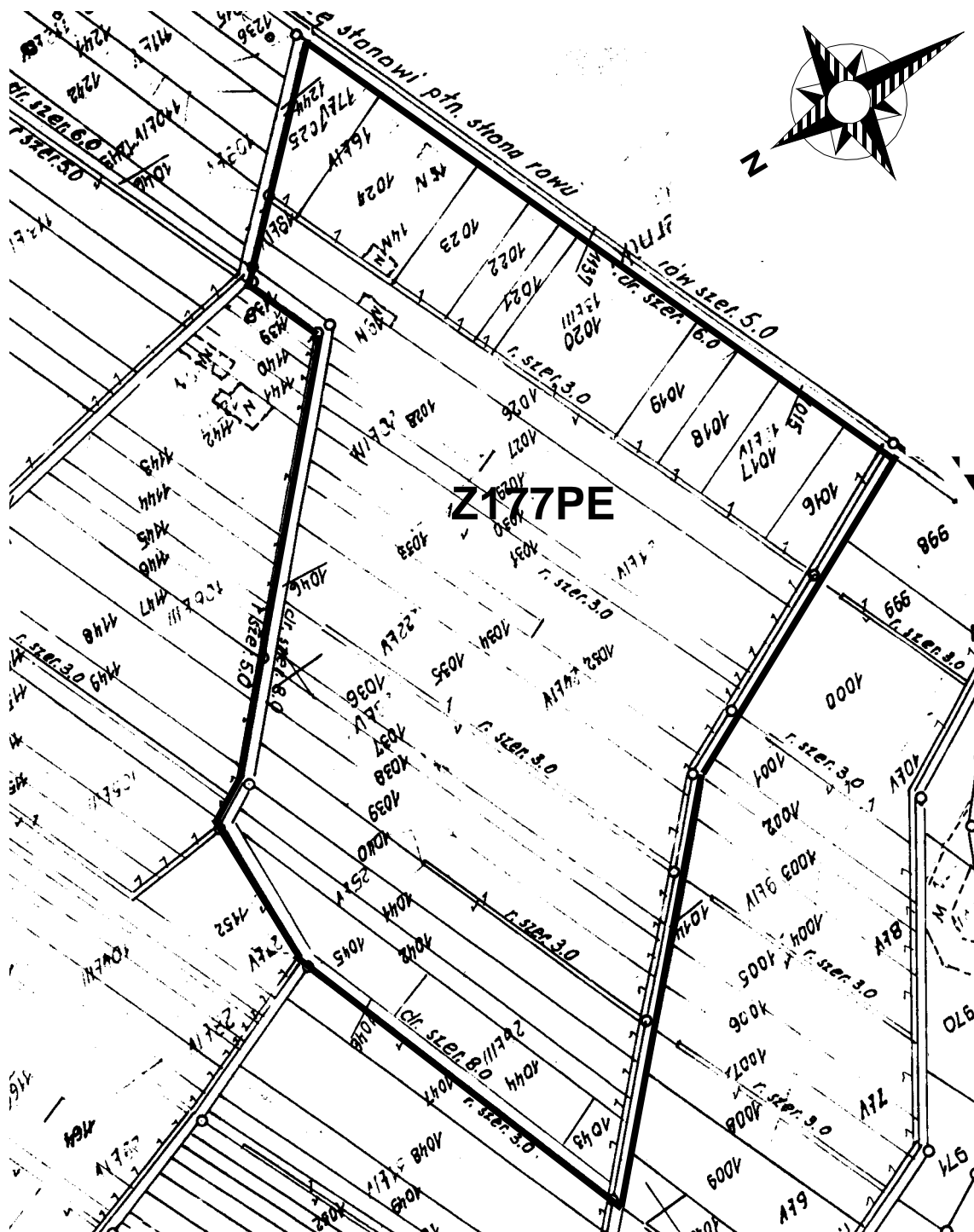
Z179U

– Tereny działalności usługowo-
 produkcyjnej i usług
 nieuciążliwych

ZMIANA
MIEJSCOWEGO PLANU OGÓLNEGO
ZAGOSPODAROWANIA PRZESTRZENNEGO
gminy Czemierniki

dotyczącego fragmentu wsi Stoczek
skala 1:5 000

Załącznik nr 23B
do Uchwały Rady Gminy
Czemierniki
nr VIII/48/2003
z dnia 18 lipca 2003r



PRZEWODNICZĄCY
RADY GMINY

mgr Teresa Kopacz

Autor opracowania
mgr inż. arch. Henryk Dołęgowski
upraw. urb. nr 812/89

LEGENDA dla terenów objętych zmianą Planu

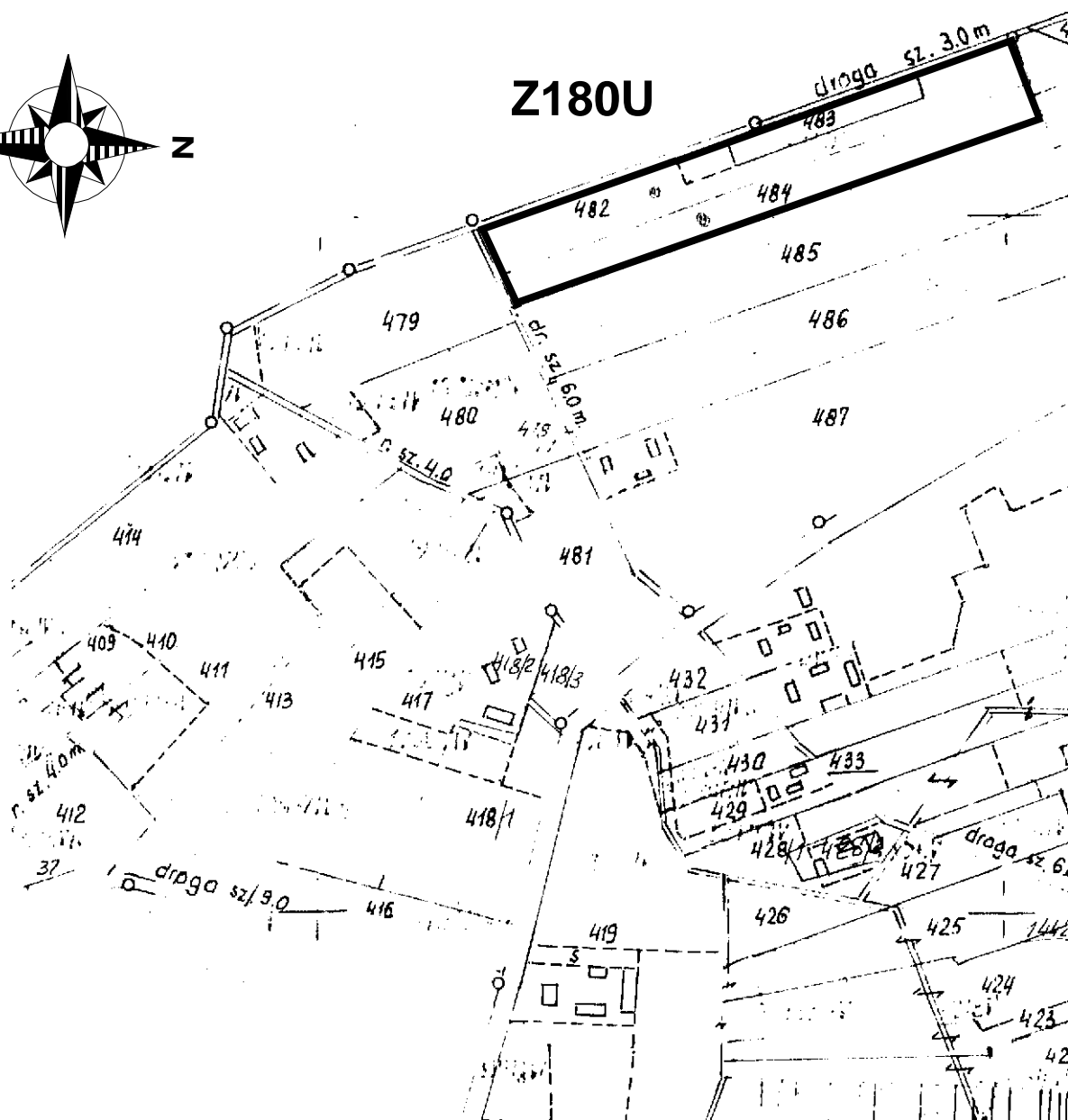

Z177PE

– Tereny powierzchniowej
eksploatacji

ZMIANA
MIEJSCOWEGO PLANU OGÓLNEGO
ZAGOSPODAROWANIA PRZESTRZENNEGO
gminy Czemierniki

dotyczącego fragmentu wsi Stoczek
skala 1:5 000

Załącznik nr 23I
do Uchwały Rady Gminy
Czemierniki
nr VIII/48/2003
z dnia 18 lipca 2003r



PRZEWODNICZĄCY
RADY GMINY

mgr Teresa Kopacz

Autor opracowania
mgr inż. arch. Henryk Dołęgowski
upraw. urb. nr 812/89

LEGENDA dla terenów objętych zmianą Planu

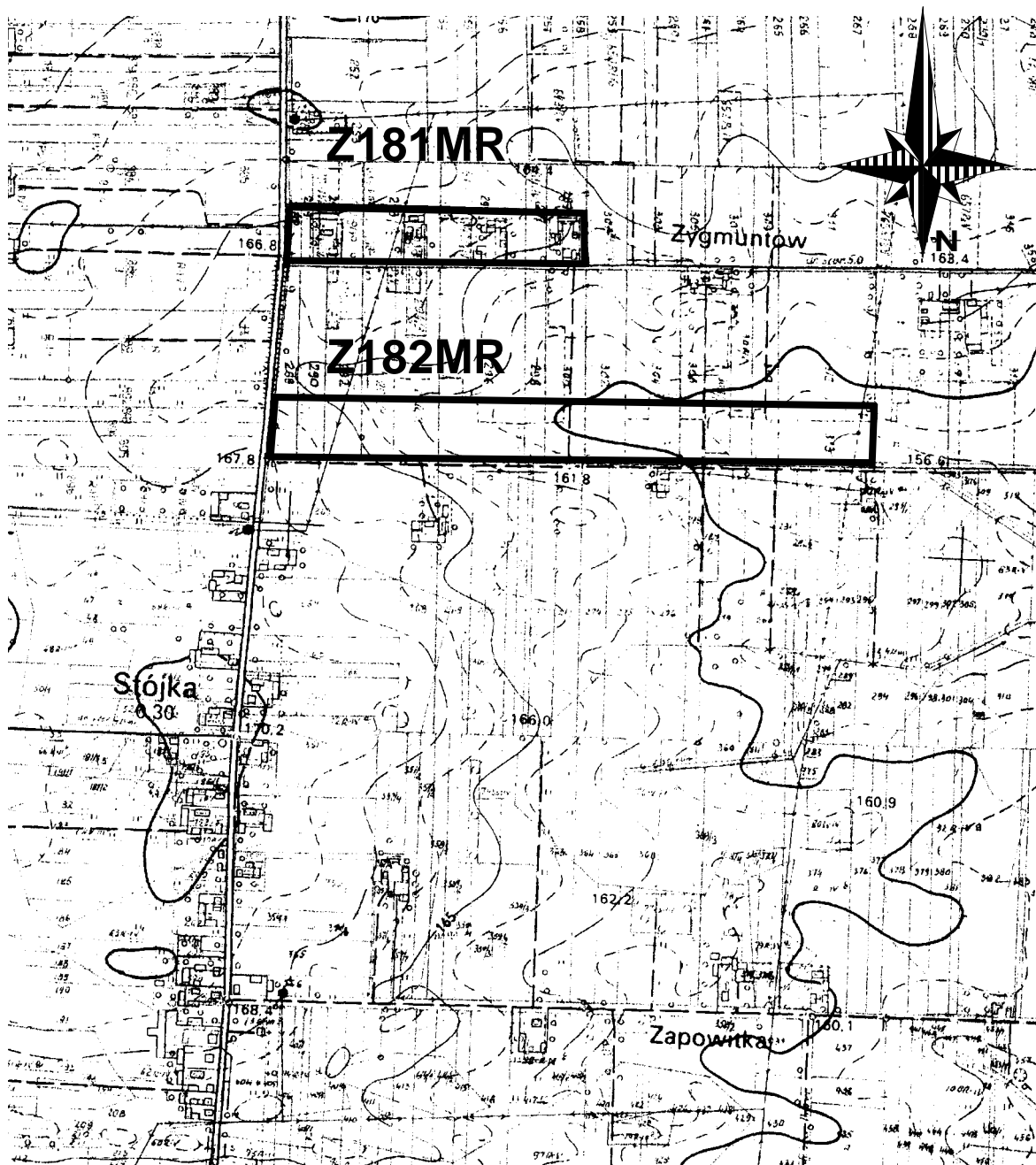
Z180U

– Tereny działalności usługowo-
produkcyjnej i usług
nieuciążliwych

ZMIANA
MIEJSCOWEGO PLANU OGÓLNEGO
ZAGOSPODAROWANIA PRZESTRZENNEGO
gminy Czemierniki

dotyczącego fragmentu wsi Stoczek
skala 1:10 000

Załącznik nr 24
do Uchwały Rady Gminy
Czemierniki
nr VIII/48/2003
z dnia 18 lipca 2003r



PRZEWODNICZĄCY
RADY GMINY

mgr Teresa Kopacz

Autor opracowania
mgr inż. arch. Henryk Dołęgowski
upraw. urb. nr 812/89

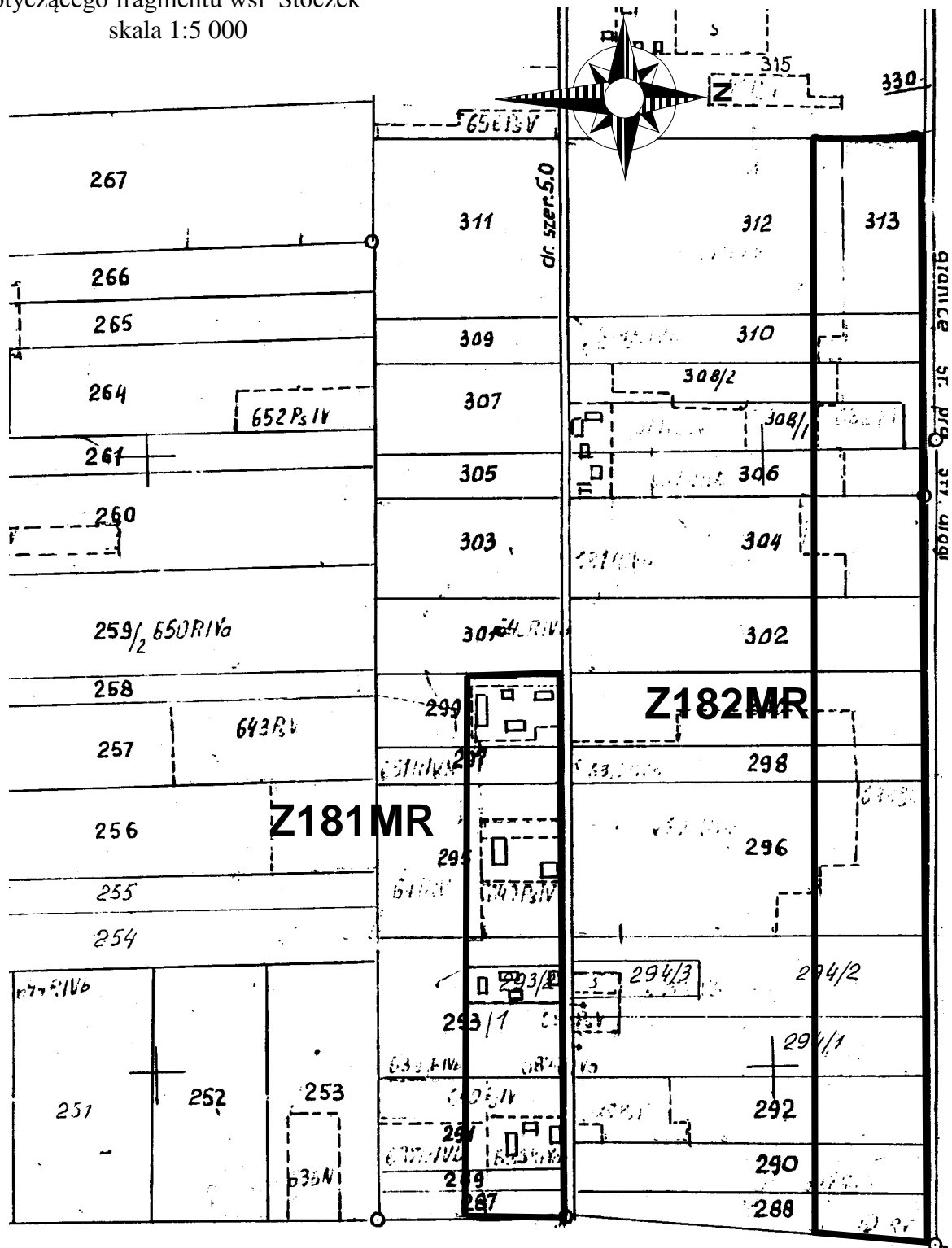
LEGENDA dla terenów objętych zmianą Planu

Z181MR, Z182MR – Budownictwo zagrodowe

ZMIANA
MIEJSCOWEGO PLANU OGÓLNEGO
ZAGOSPODAROWANIA PRZESTRZENNEGO
gminy Czemierniki

dotyczącego fragmentu wsi Stoczek
skala 1:5 000

Załącznik nr 24A
do Uchwały Rady Gminy
Czemierniki
nr VIII/48/2003
z dnia 18 lipca 2003r



PRZEWODNICZĄCY
RADY GMINY

mgr Teresa Kopacz

Autor opracowania
mgr inż. arch. Henryk Dołęgowski
upraw. urb. nr 812/89

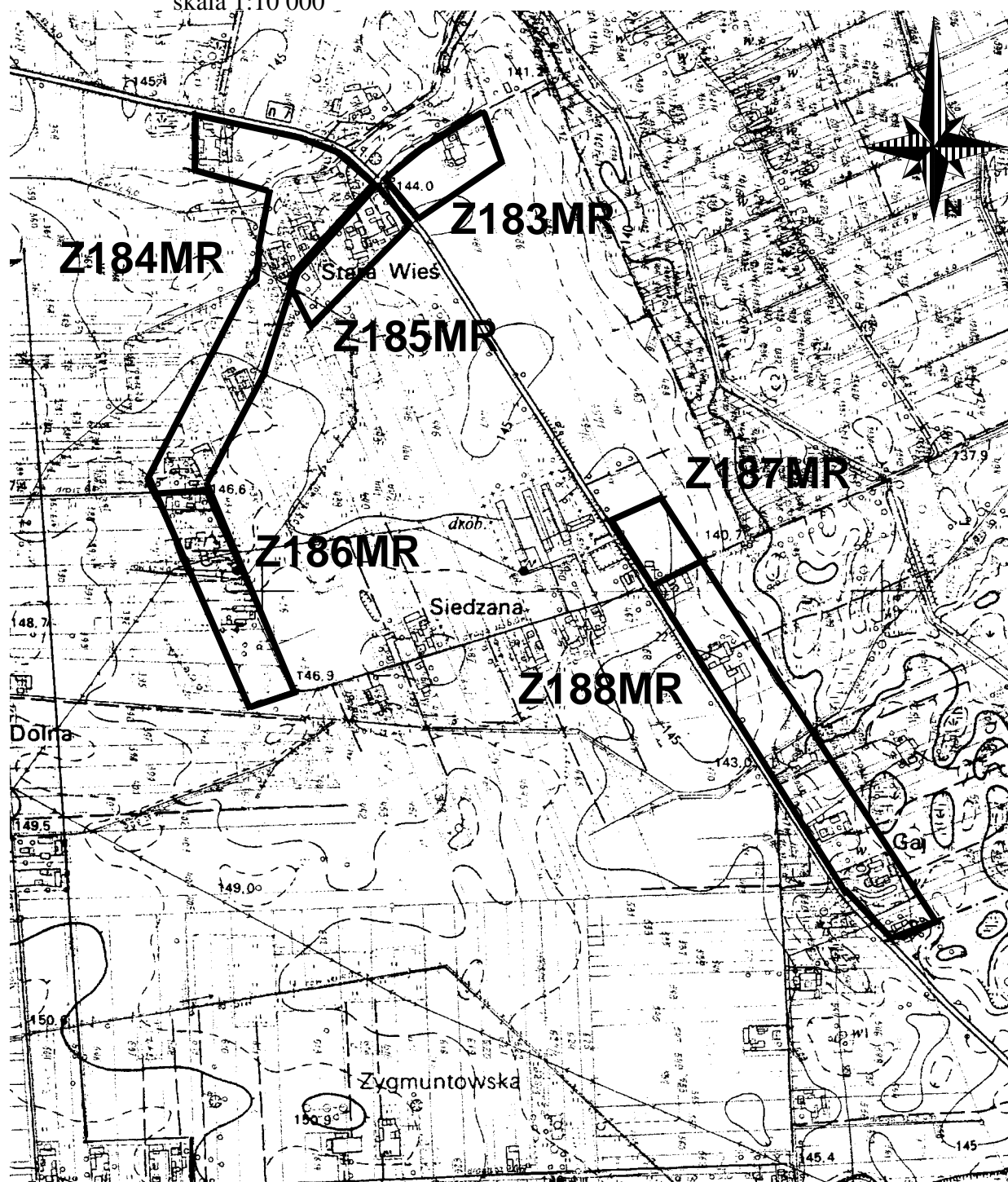
LEGENDA dla terenów objętych zmianą Planu

Z181MR, Z182MR – Budownictwo zagrodowe

ZMIANA
MIEJSCOWEGO PLANU OGÓLNEGO
ZAGOSPODAROWANIA PRZESTRZENNEGO
gminy Czemierniki

dotyczącego fragmentu wsi Stoczek
skala 1:10 000

Załącznik nr 25
do Uchwały Rady Gminy
Czemierniki
nr VIII/48/2003
z dnia 18 lipca 2003r



PRZEWODNICZĄCY
RADY GMINY

mgr Teresa Kopacz

Autor opracowania
mgr inż. arch. Henryk Dołęgowski
upraw. urb. nr 812/89

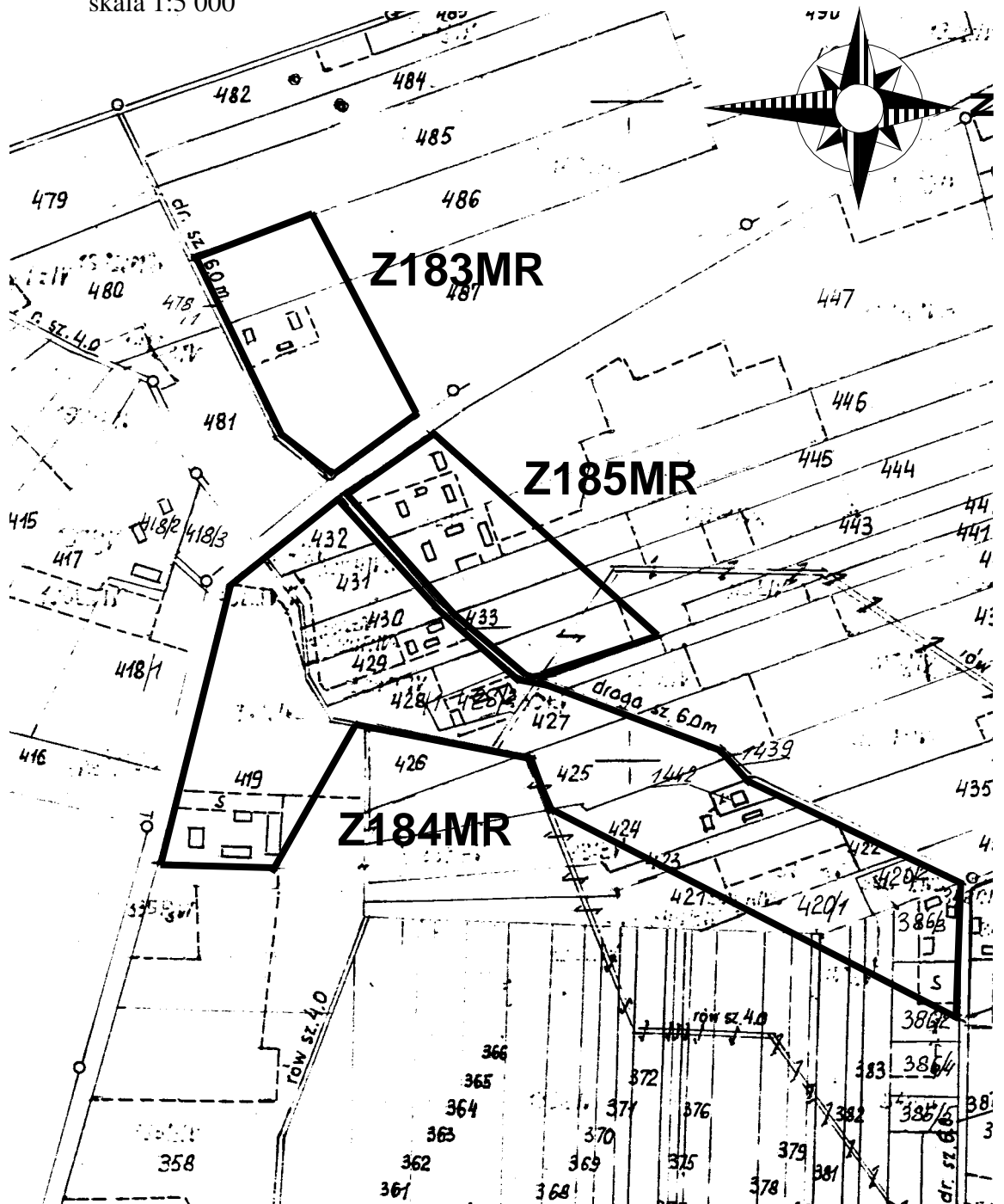
LEGENDA dla terenów objętych zmianą Planu

Z183MR, Z184MR,
Z185MR, Z186MR,
Z187MR, Z188MR – Budownictwo zagrodowe

ZMIANA
MIEJSCOWEGO PLANU OGÓLNEGO
ZAGOSPODAROWANIA PRZESTRZENNEGO
gminy Czemierniki

dotyczącego fragmentu wsi Stoczek
skala 1:5 000

Załącznik nr 25A
do Uchwały Rady Gminy
Czemierniki
nr VIII/48/2003
z dnia 18 lipca 2003r



PRZEWODNICZĄCY
RADY GMINY

mgr Teresa Kopacz

Autor opracowania
mgr inż. arch. Henryk Dołęgowski
upraw. urb. nr 812/89

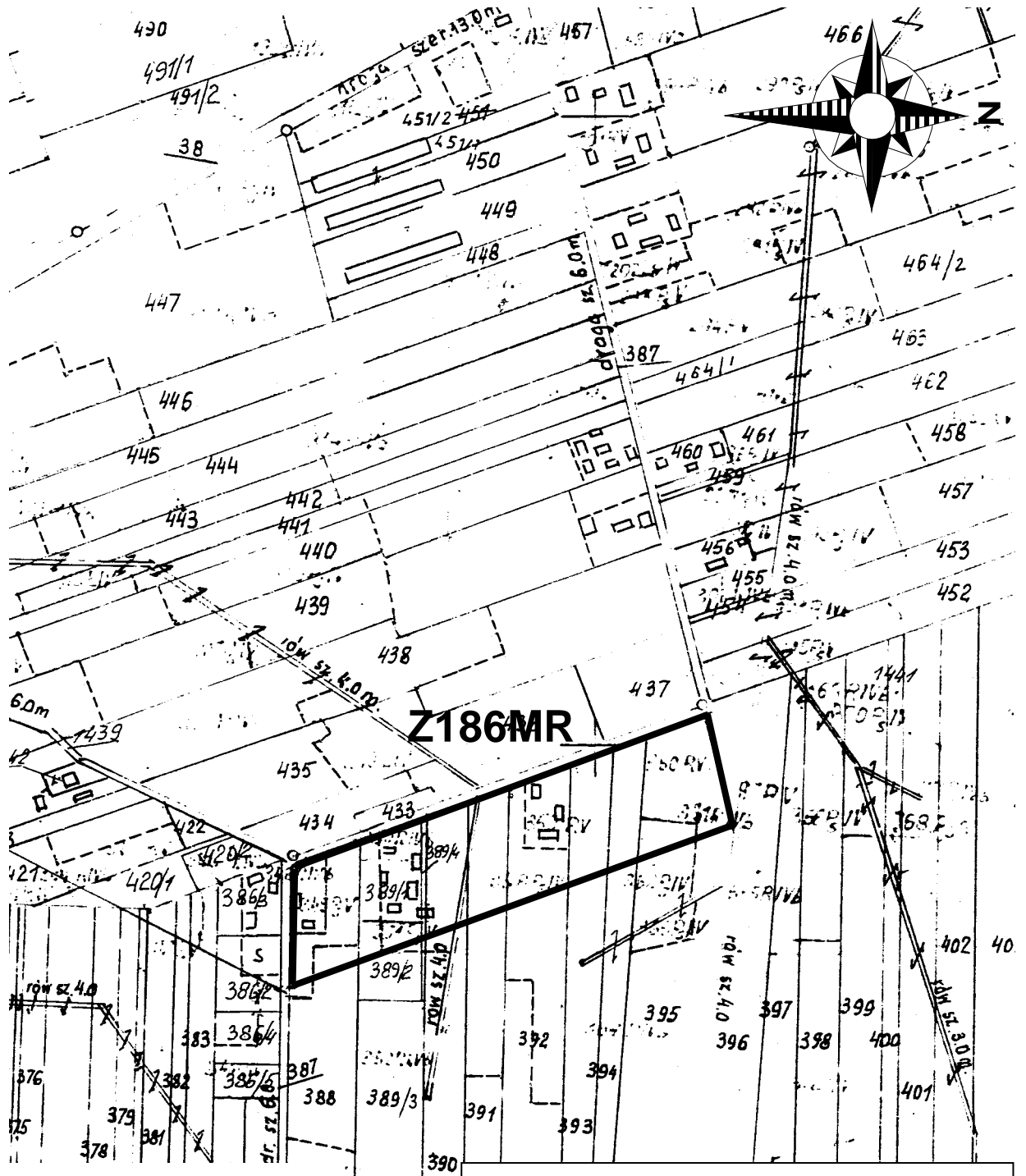
LEGENDA dla terenów objętych zmianą Planu

Z183MR, Z184MR,
Z185MR – Budownictwo zagrodowe

ZMIANA
MIEJSCOWEGO PLANU OGÓLNEGO
ZAGOSPODAROWANIA PRZESTRZENNEGO
gminy Czemierniki

dotyczącego fragmentu wsi Stoczek
skala 1:5 000

Załącznik nr 25B
do Uchwały Rady Gminy
Czemierniki
nr VIII/48/2003
z dnia 18 lipca 2003r



PRZEWODNICZĄCY
RADY GMINY

mgr Teresa Kopacz

Autor opracowania
mgr inż. arch. Henryk Dołęgowski
upraw. urb. nr 812/89

LEGENDA dla terenów objętych zmianą Planu

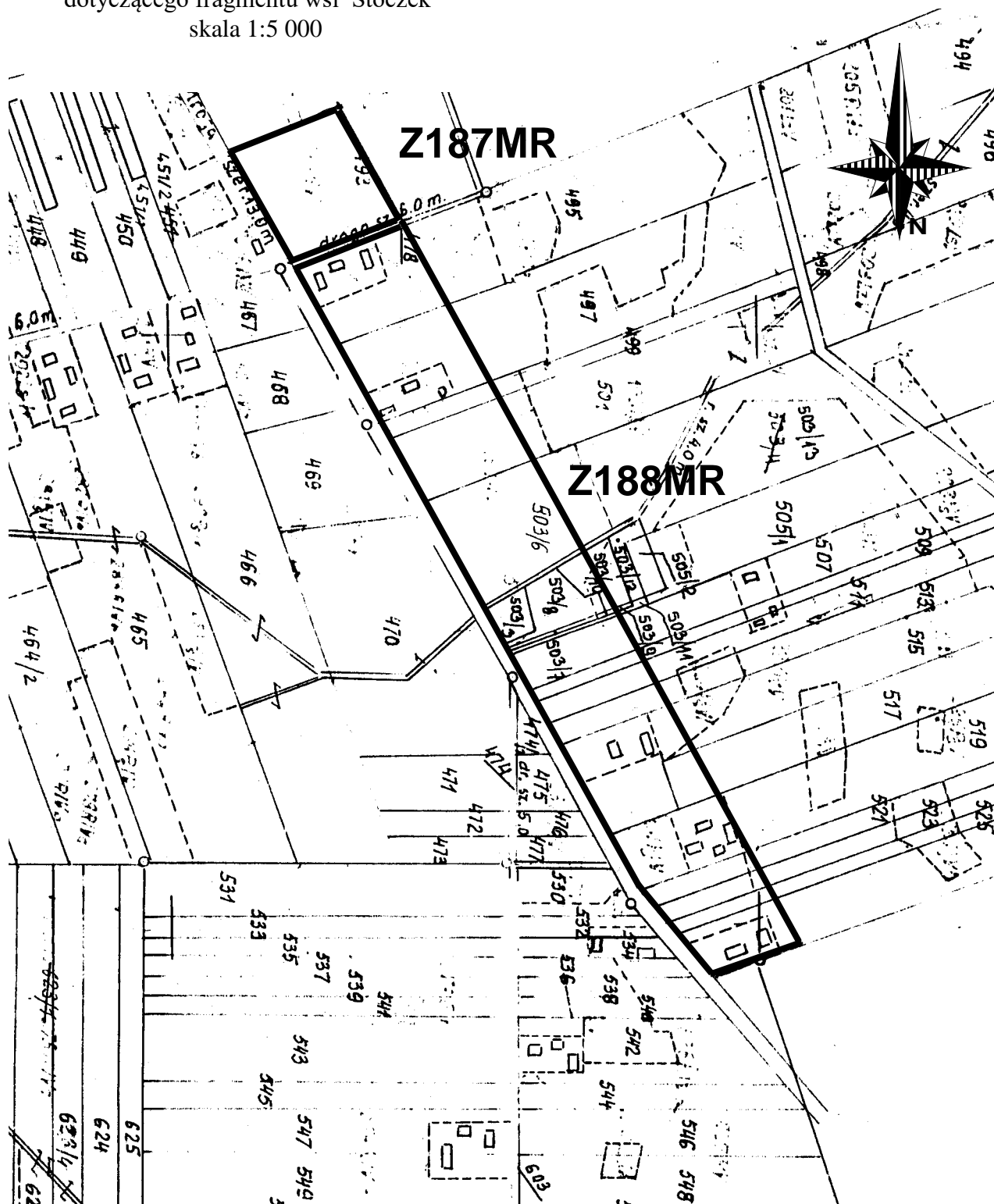
Z186MR

— Budownictwo zagrodowe

ZMIANA
MIEJSCOWEGO PLANU OGÓLNEGO
ZAGOSPODAROWANIA PRZESTRZENNEGO
gminy Czemierniki

dotyczącego fragmentu wsi Stoczek
skala 1:5 000

Załącznik nr 25C
do Uchwały Rady Gminy
Czemierniki
nr VIII/48/2003
z dnia 18 lipca 2003r



PRZEWODNICZĄCY
RADY GMINY

mgr Teresa Kopacz

Autor opracowania
mgr inż. arch. Henryk Dołęgowski
upraw. urb. nr 812/89

LEGENDA dla terenów objętych zmianą Planu

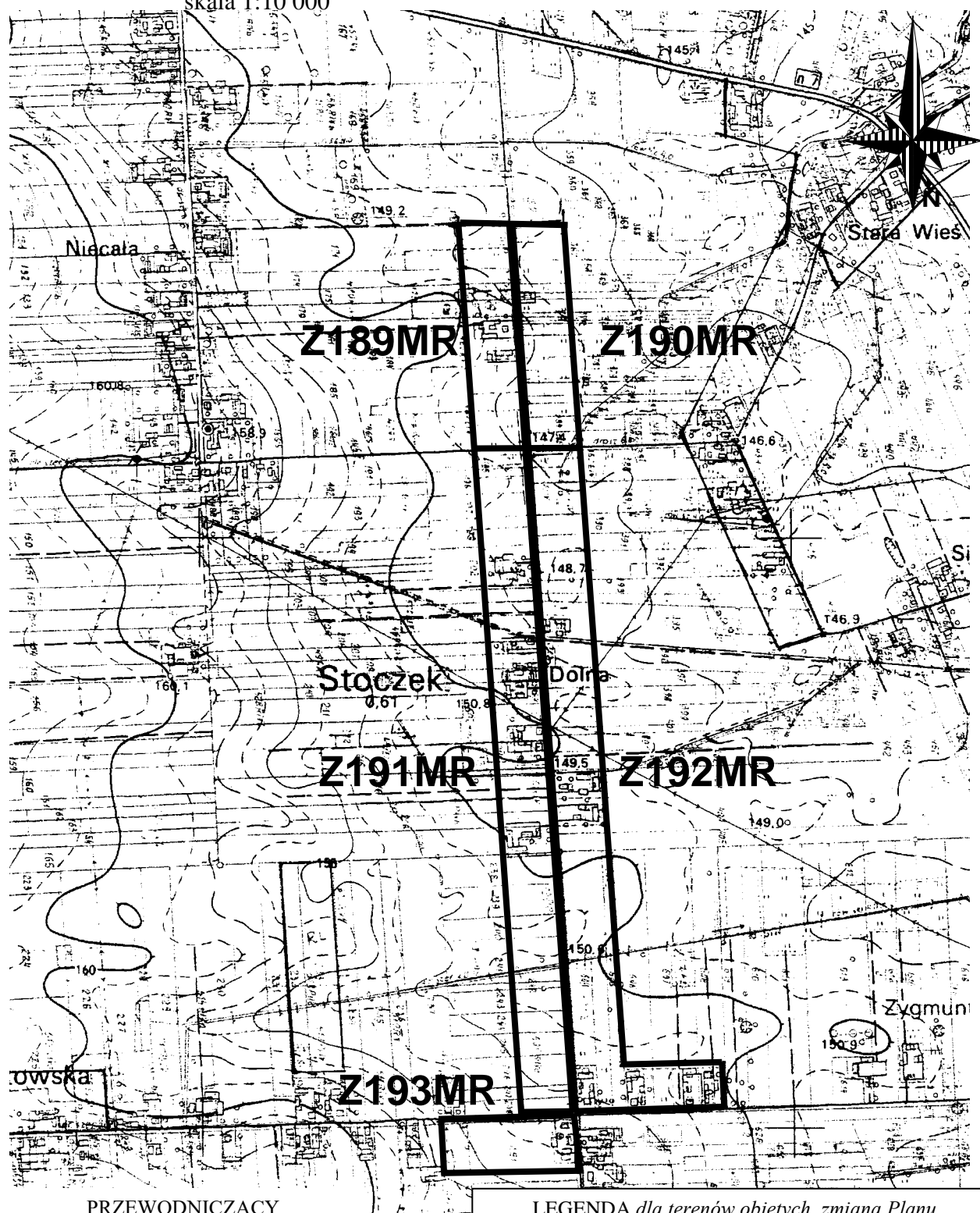
Z187MR, Z188MR – Budownictwo zagrodowe

ZMIANA
MIEJSCOWEGO PLANU OGÓLNEGO
ZAGOSPODAROWANIA PRZESTRZENNEGO
gminy Czemierniki

dotyczącego fragmentu wsi Stoczek

skala 1:10 000

Załącznik nr 26
do Uchwały Rady Gminy
Czemierniki
nr VIII/48/2003
z dnia 18 lipca 2003r



PRZEWODNICZĄCY
RADY GMINY

mgr Teresa Kopacz

Autor opracowania
mgr inż. arch. Henryk Dołęgowski
upraw. urb. nr 812/89

LEGENDA dla terenów objętych zmianą Planu

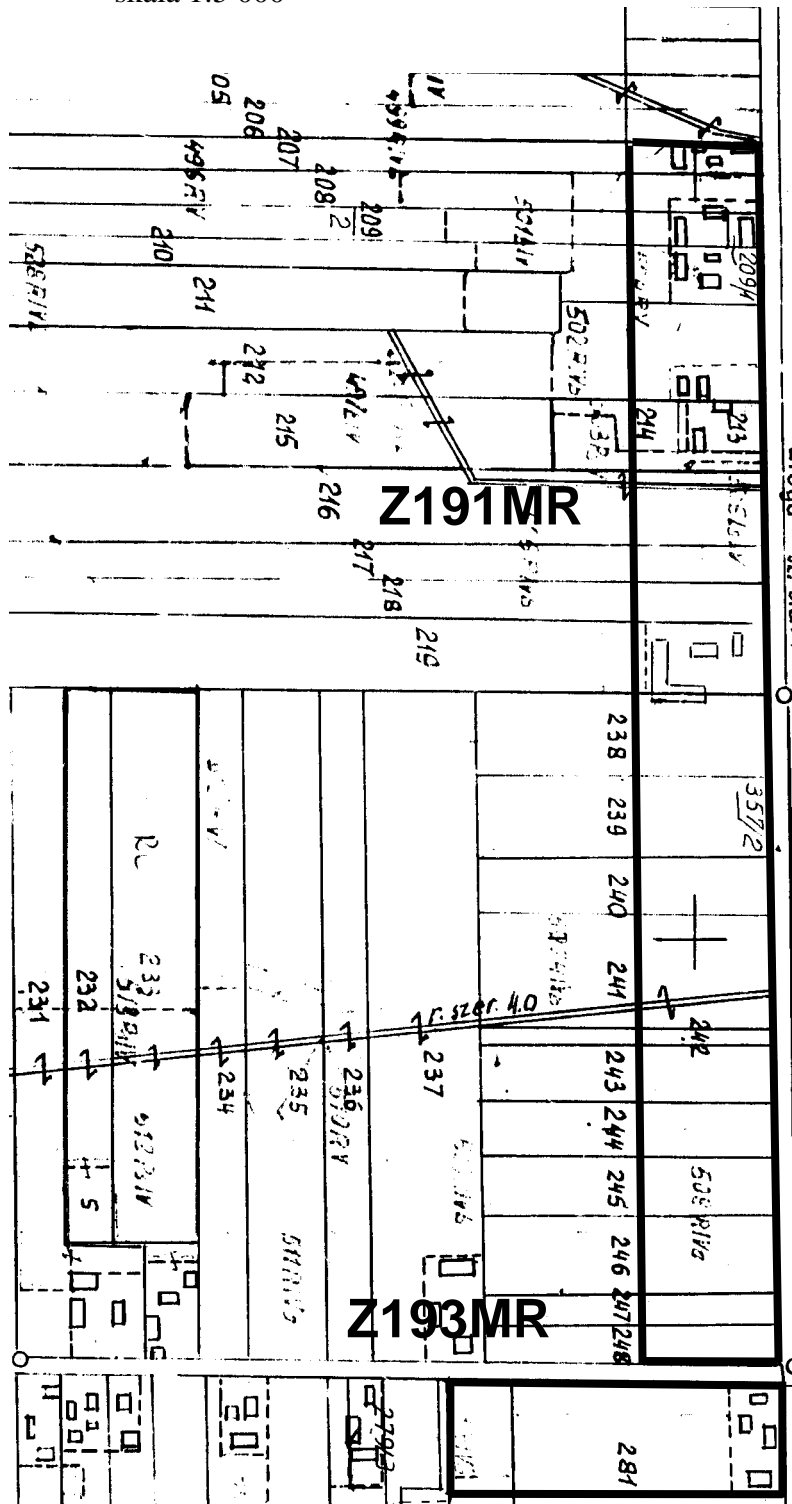

Z189MR, Z190MR
Z191MR, Z192MR
Z193MR

– Budownictwo zagrodowe

ZMIANA
MIEJSCOWEGO PLANU OGÓLNEGO
ZAGOSPODAROWANIA PRZESTRZENNEGO
gminy Czemierniki

dotyczącego fragmentu wsi Stoczek
skala 1:5 000

Załącznik nr 26B
do Uchwały Rady Gminy
Czemierniki
nr VIII/48/2003
z dnia 18 lipca 2003r



PRZEWODNICZĄCY
RADY GMINY

mgr Teresa Kopacz

Autor opracowania
mgr inż. arch. Henryk Dołęgowski
upraw. urb. nr 812/89

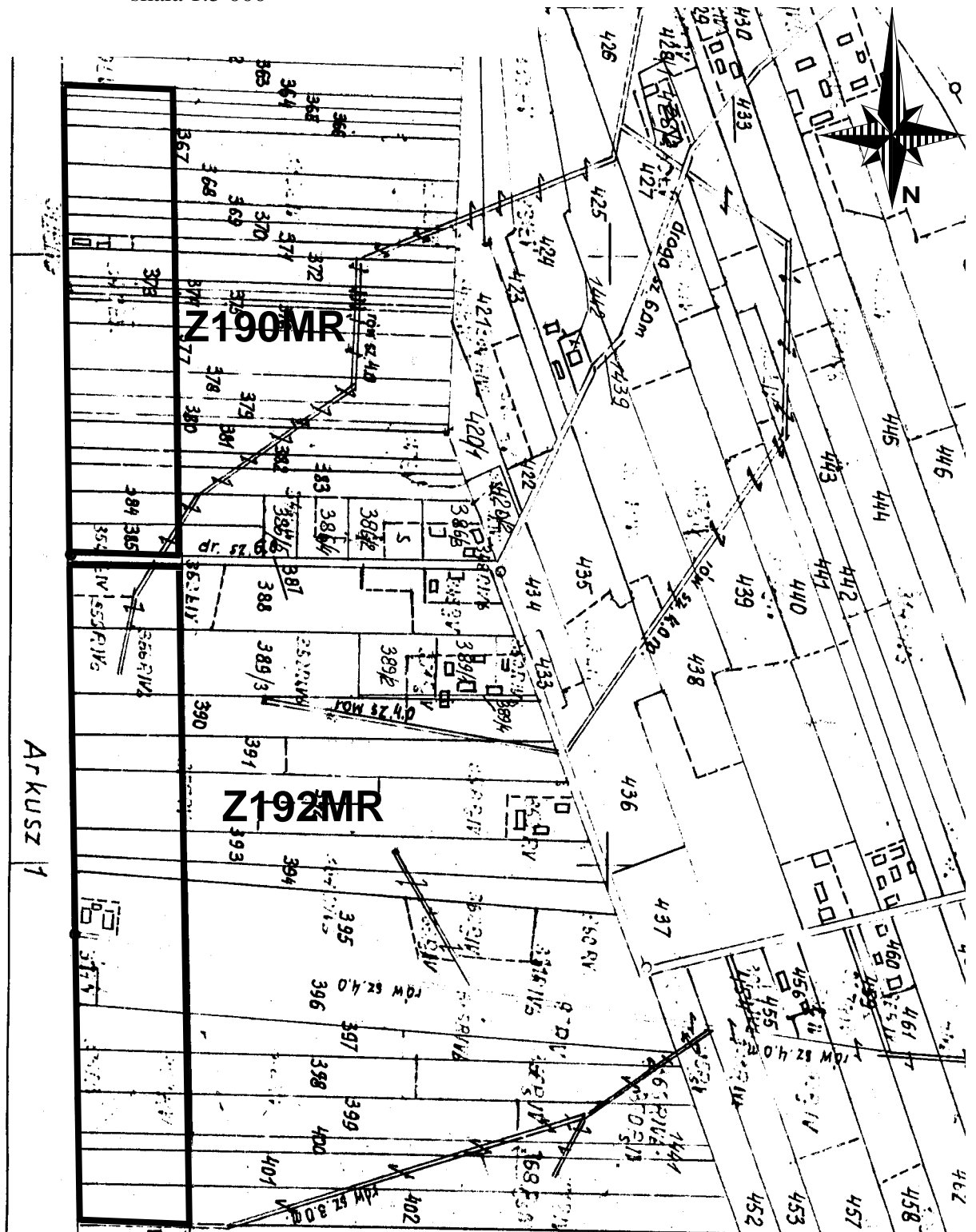
LEGENDA dla terenów objętych zmianą Planu

Z191MR, Z193MR – Budownictwo zagrodowe

ZMIANA
MIEJSCOWEGO PLANU OGÓLNEGO
ZAGOSPODAROWANIA PRZESTRZENNEGO
gminy Czemierniki

dotyczącego fragmentu wsi Stoczek
skala 1:5 000

Załącznik nr 26C
do Uchwały Rady Gminy
Czemierniki
nr VIII/48/2003
z dnia 18 lipca 2003r



ARKUSZ 1

PRZEWODNICZĄCY
RADY GMINY

mgr Teresa Kopacz

Autor opracowania
mgr inż. arch. Henryk Dołęgowski
upraw. urb. nr 812/89

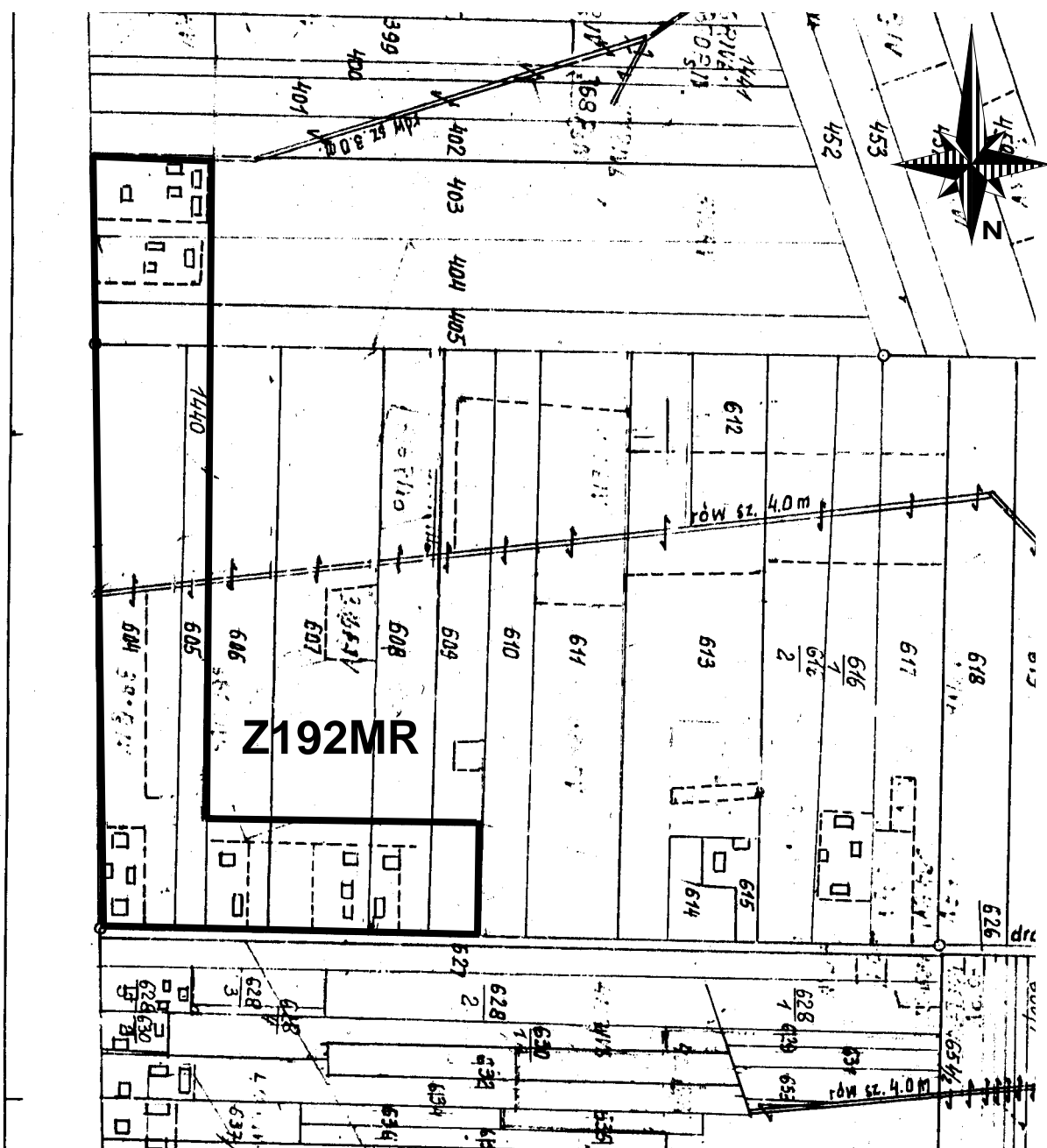
LEGENDA dla terenów objętych zmianą Planu

Z190MR, Z192MR – Budownictwo zagrodowe

ZMIANA
MIEJSCOWEGO PLANU OGÓLNEGO
ZAGOSPODAROWANIA PRZESTRZENNEGO
gminy Czemierniki

dotyczącego fragmentu wsi Stoczek
skala 1:5 000

Załącznik nr 26D
do Uchwały Rady Gminy
Czemierniki
nr VIII/48/2003
z dnia 18 lipca 2003r



PRZEWODNICZĄCY
RADY GMINY

mgr Teresa Kopacz

Autor opracowania
mgr inż. arch. Henryk Dołęgowski
upraw. urb. nr 812/89

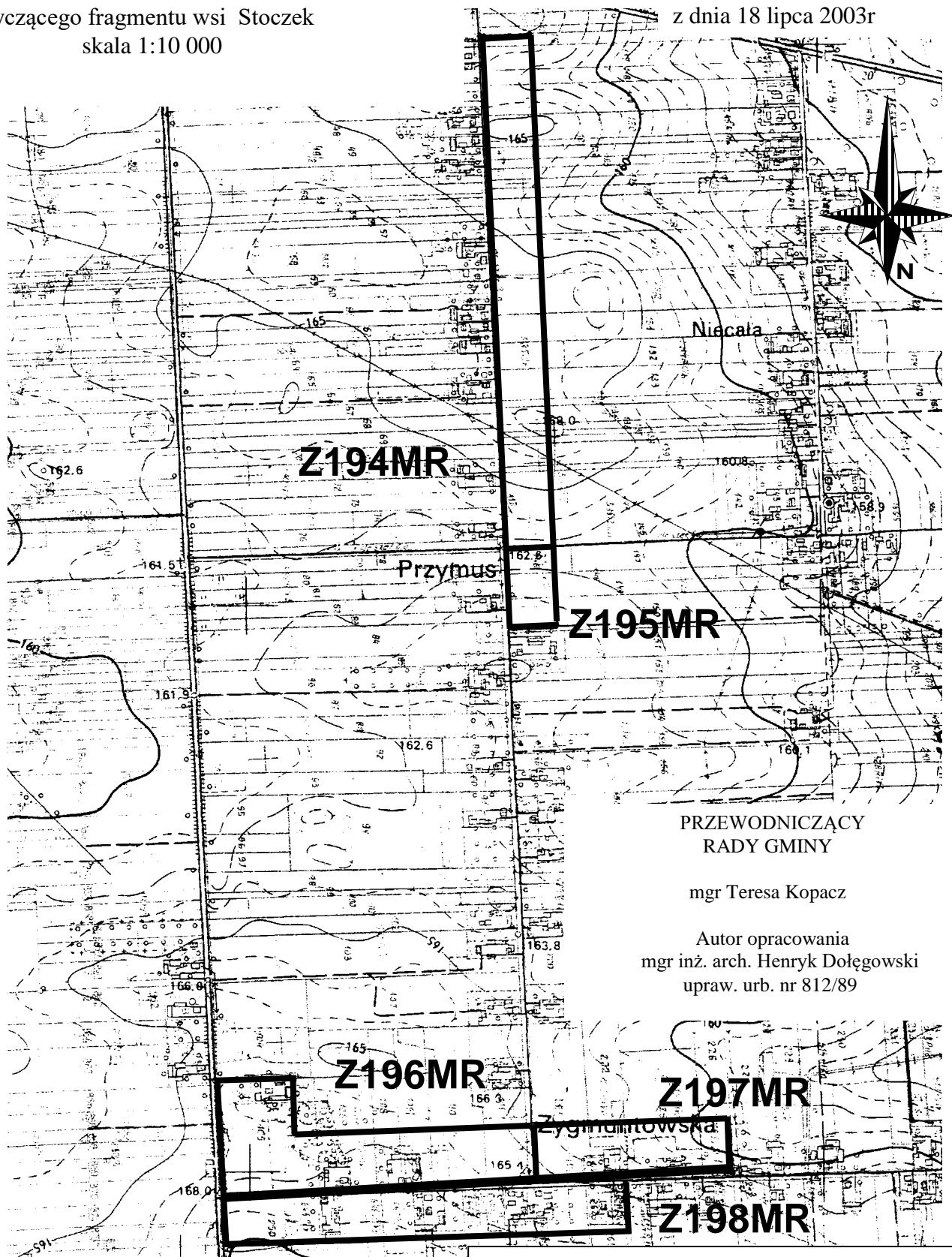
LEGENDA dla terenów objętych zmianą Planu

Z192MR – Budownictwo zagrodowe

ZMIANA
MIEJSCOWEGO PLANU OGÓLNEGO
ZAGOSPODAROWANIA PRZESTRZENNEGO
gminy Czemierniki

dotyczącego fragmentu wsi Stoczek
skala 1:10 000

Załącznik nr 27
do Uchwały Rady Gminy
Czemierniki
nr VIII/48/2003
z dnia 18 lipca 2003r



PRZEWODNICZĄCY
RADY GMINY

mgr Teresa Kopacz

Autor opracowania
mgr inż. arch. Henryk Dołęgowski
upraw. urb. nr 812/89

LEGENDA dla terenów objętych zmianą Planu

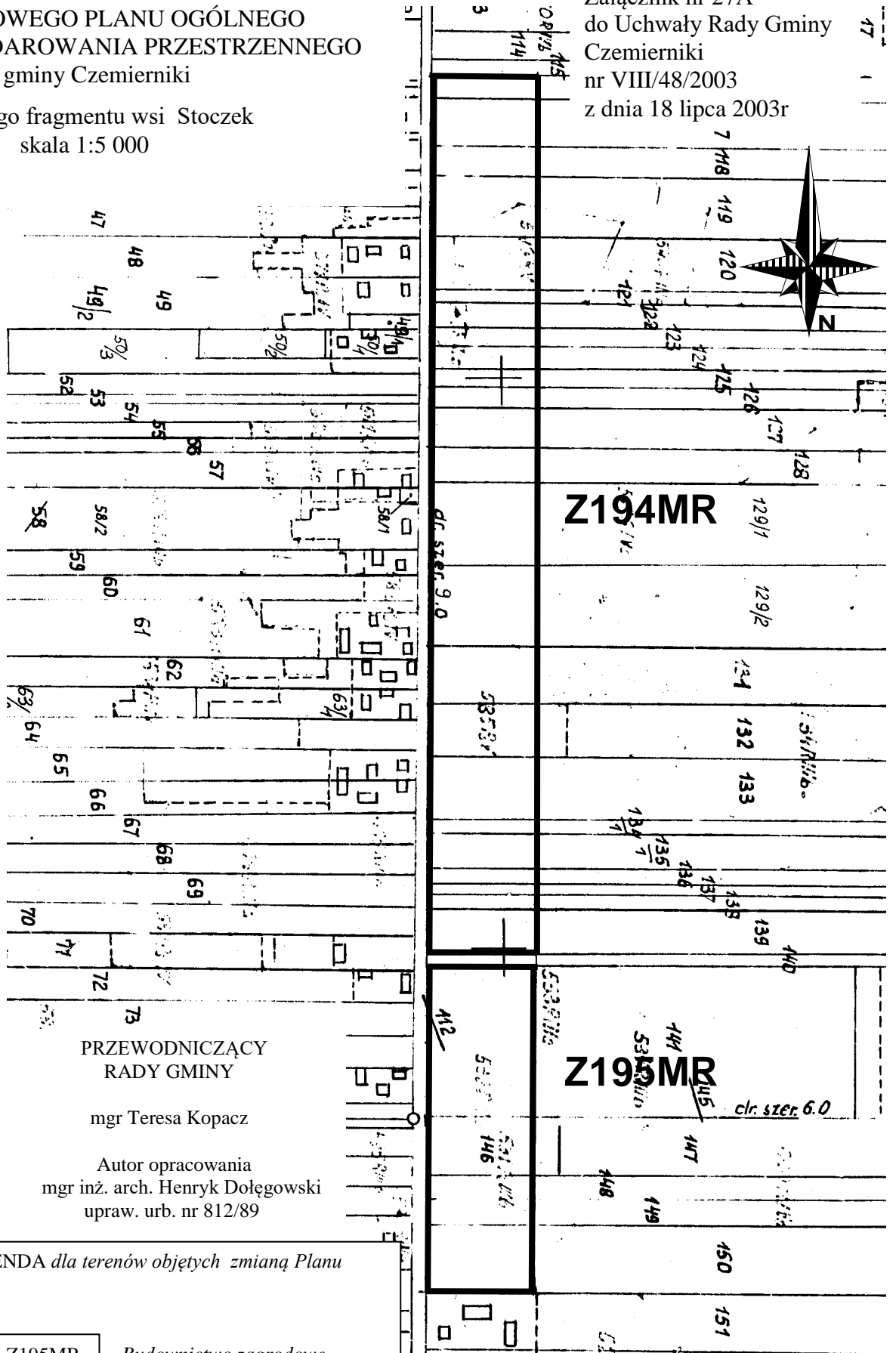
Z194MR, Z195MR,
Z196MR, Z197MR,
Z198MR

– Budownictwo zagrodowe

ZMIANA
MIEJSCOWEGO PLANU OGÓLNEGO
ZAGOSPODAROWANIA PRZESTRZENNEGO
gminy Czemierniki

dotyczącego fragmentu wsi Stoczek
skala 1:5 000

Załącznik nr 27A
do Uchwały Rady Gminy
Czemierniki
nr VIII/48/2003
z dnia 18 lipca 2003r



PRZEWODNICZĄCY
RADY GMINY

mgr Teresa Kopacz

Autor opracowania
mgr inż. arch. Henryk Dołęgowski
upraw. urb. nr 812/89

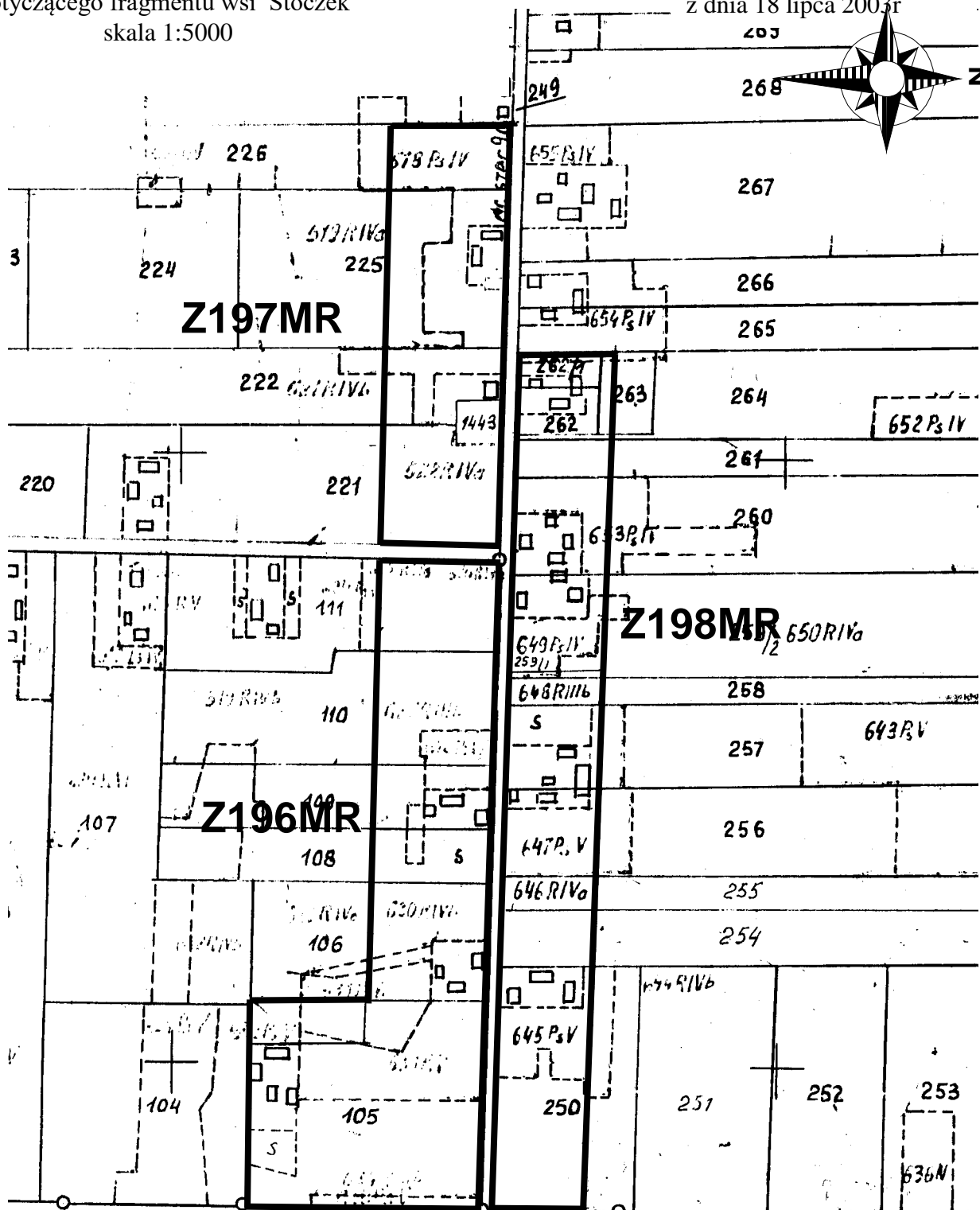
LEGENDA dla terenów objętych zmianą Planu

Z194MR, Z195MR – Budownictwo zagrodowe

ZMIANA
 MIEJSCOWEGO PLANU OGÓLNEGO
 ZAGOSPODAROWANIA PRZESTRZENNEGO
 gminy Czemierniki

dotyczącego fragmentu wsi Stoczek
 skala 1:5000

Załącznik nr 27B
 do Uchwały Rady Gminy
 Czemierniki
 nr VIII/48/2003
 z dnia 18 lipca 2003r



PRZEWODNICZĄCY
 RADY GMINY

mgr Teresa Kopacz

Autor opracowania
 mgr inż. arch. Henryk Dołęgowski
 upraw. urb. nr 812/89

LEGENDA dla terenów objętych zmianą Planu

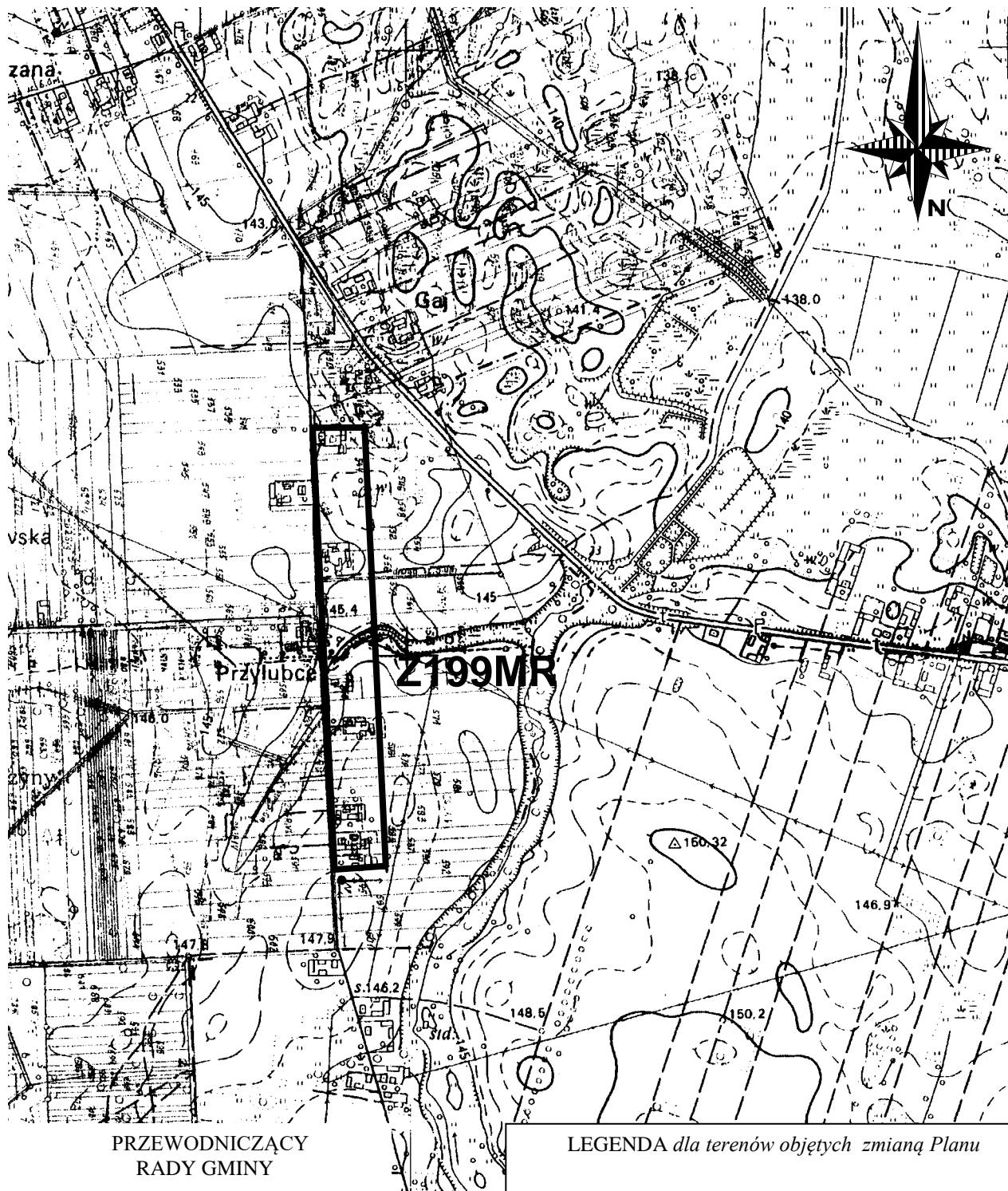
Z196MR, Z197MR,
 Z198MR

– Budownictwo zagrodowe

ZMIANA
MIEJSCOWEGO PLANU OGÓLNEGO
ZAGOSPODAROWANIA PRZESTRZENNEGO
gminy Czemierniki

dotyczącego fragmentu wsi Stoczek
skala 1:10 000

Załącznik nr 28
do Uchwały Rady Gminy
Czemierniki
nr VIII/48/2003
z dnia 18 lipca 2003r



PRZEWODNICZĄCY
RADY GMINY

mgr Teresa Kopacz

Autor opracowania
mgr inż. arch. Henryk Dołęgowski
upraw. urb. nr 812/89

LEGENDA dla terenów objętych zmianą Planu

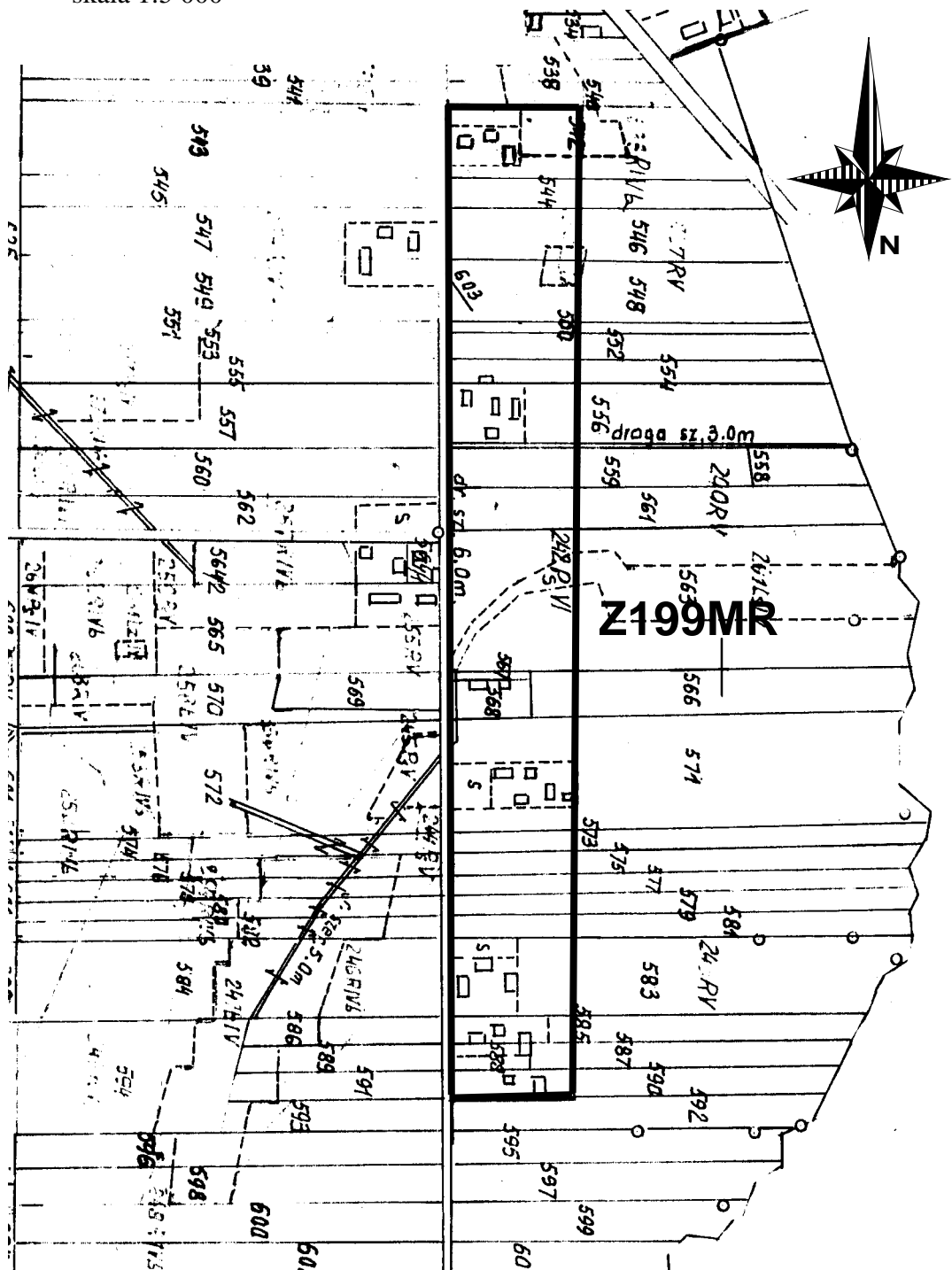
Z199MR

– Budownictwo zagrodowe

ZMIANA
MIEJSCOWEGO PLANU OGÓLNEGO
ZAGOSPODAROWANIA PRZESTRZENNEGO
gminy Czemierniki

dotyczącego fragmentu wsi Stoczek
skala 1:5 000

Załącznik nr 28A
do Uchwały Rady Gminy
Czemierniki
nr VIII/48/2003
z dnia 18 lipca 2003r



PRZEWODNICZĄCY
RADY GMINY

mgr Teresa Kopacz

Autor opracowania
mgr inż. arch. Henryk Dołęgowski
upraw. urb. nr 812/89

LEGENDA dla terenów objętych zmianą Planu

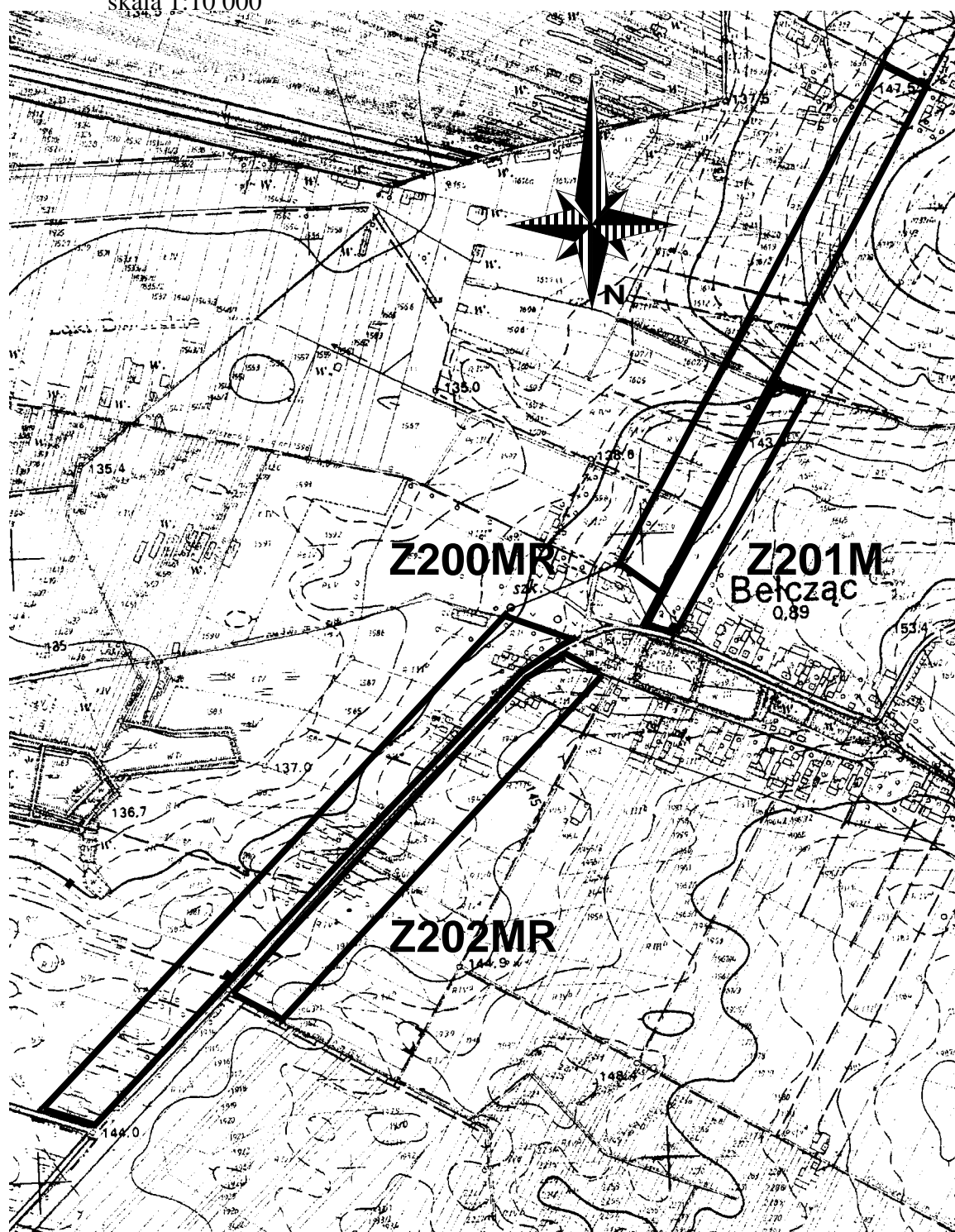
Z199MR

– Budownictwo zagrodowe

ZMIANA
MIEJSCOWEGO PLANU OGÓLNEGO
ZAGOSPODAROWANIA PRZESTRZENNEGO
gminy Czemierniki

dotyczącego fragmentu wsi Belcząc
skala 1:10 000

Załącznik nr 29
do Uchwały Rady Gminy
Czemierniki
nr VIII/48/2003
z dnia 18 lipca 2003r



PRZEWODNICZĄCY
RADY GMINY

mgr Teresa Kopacz

Autor opracowania
mgr inż. arch. Henryk Dołęgowski
upraw. urb. nr 812/89

LEGENDA dla terenów objętych zmianą Planu

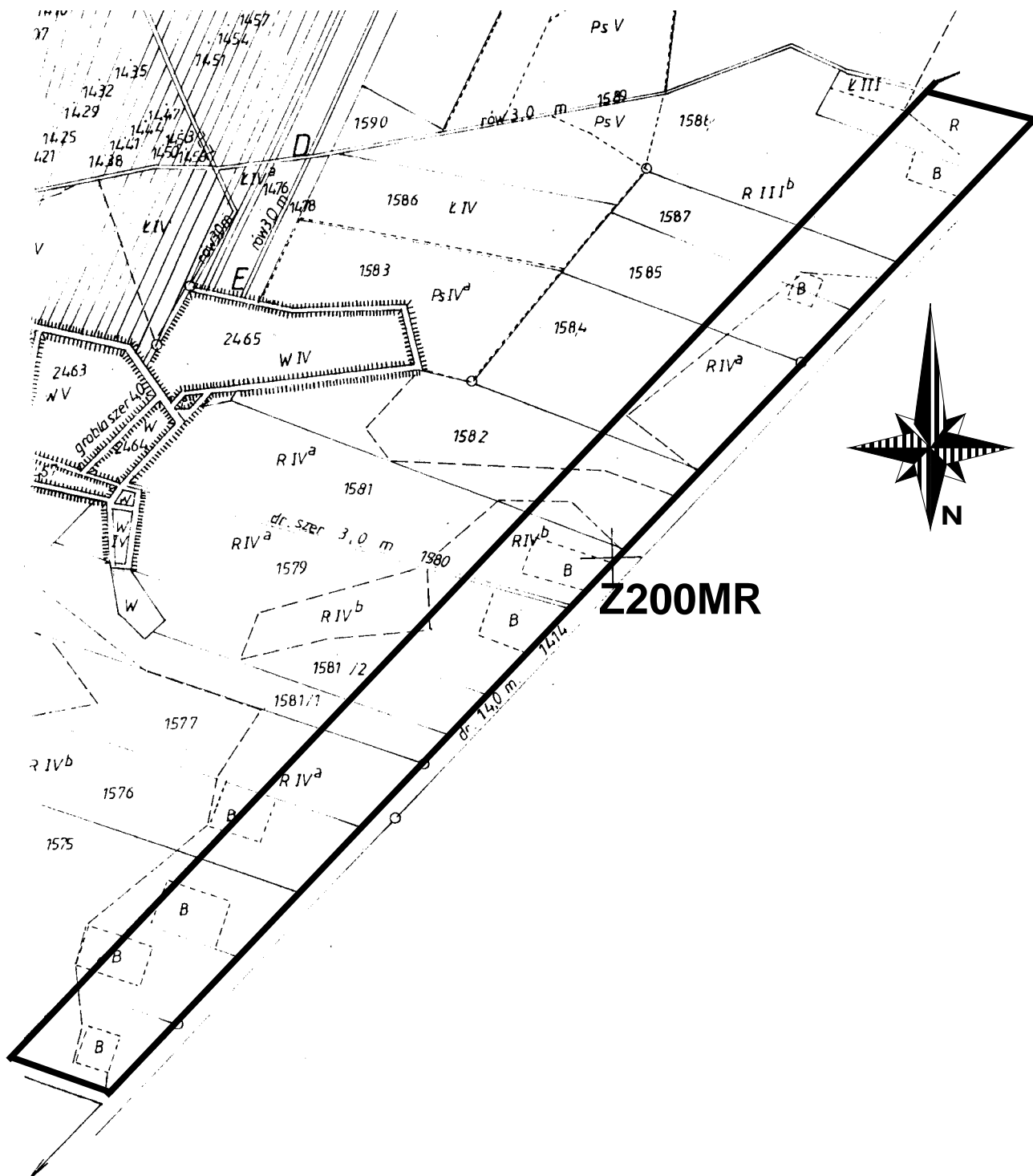
Z200MR, Z202MR – Budownictwo zagrodowe

Z201M – Budownictwo mieszkaniowe

ZMIANA
MIEJSCOWEGO PLANU OGÓLNEGO
ZAGOSPODAROWANIA PRZESTRZENNEGO
gminy Czemierniki

dotyczącego fragmentu wsi Belcząc
skala 1:5 000

Załącznik nr 29B
do Uchwały Rady Gminy
Czemierniki
nr VIII/48/2003
z dnia 18 lipca 2003r



PRZEWODNICZĄCY
RADY GMINY

mgr Teresa Kopacz

Autor opracowania
mgr inż. arch. Henryk Dołęgowski
upraw. urb. nr 812/89

LEGENDA dla terenów objętych zmianą Planu

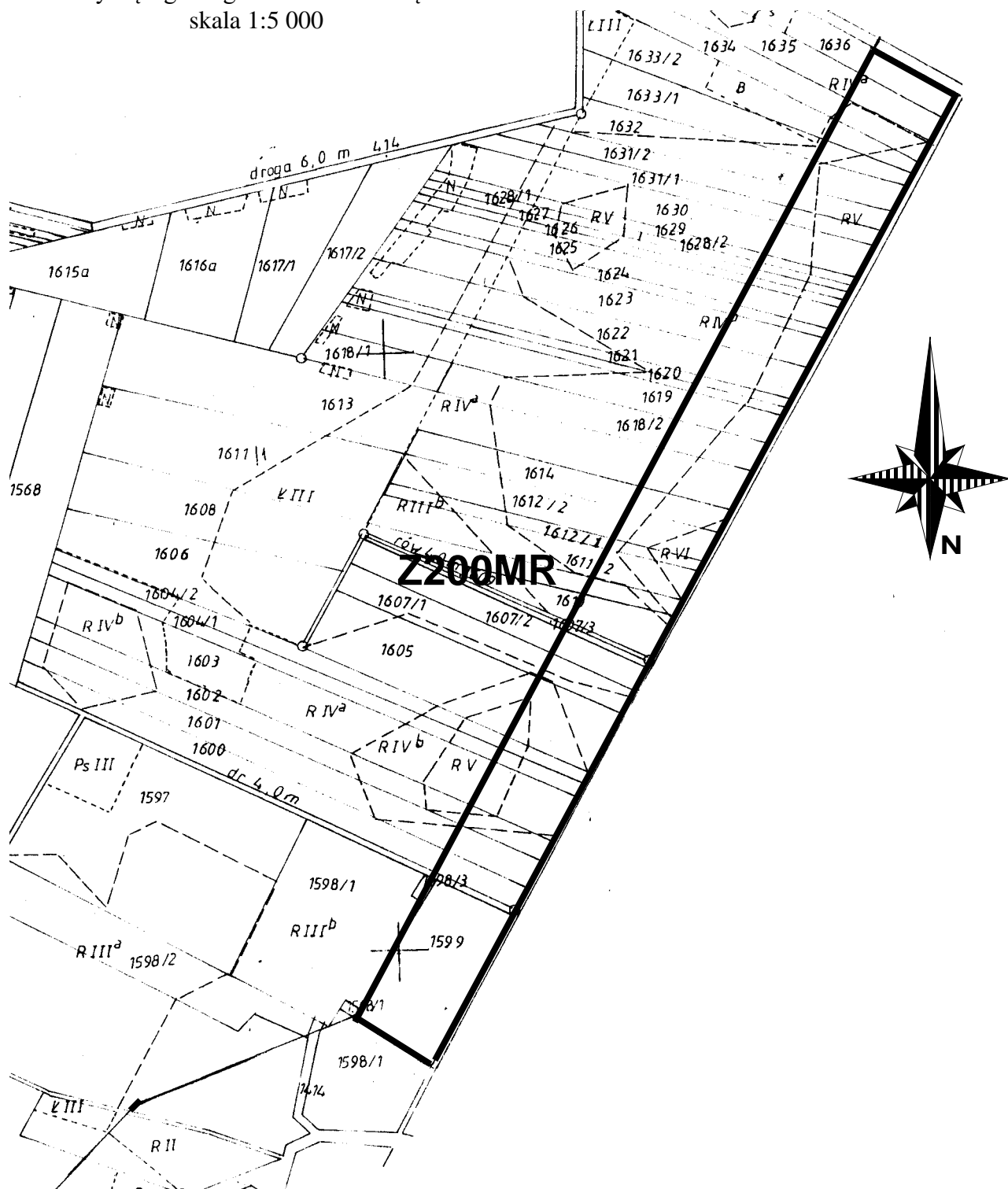
Z200MR

– Budownictwo zagrodowe

ZMIANA
MIEJSCOWEGO PLANU OGÓLNEGO
ZAGOSPODAROWANIA PRZESTRZENNEGO
gminy Czemierniki

dotyczącego fragmentu wsi Bełcząc
skala 1:5 000

Załącznik nr 29A
do Uchwały Rady Gminy
Czemierniki
nr VIII/48/2003
z dnia 18 lipca 2003r



PRZEWODNICZĄCY
RADY GMINY

mgr Teresa Kopacz

Autor opracowania
mgr inż. arch. Henryk Dołęgowski
upraw. urb. nr 812/89

LEGENDA dla terenów objętych zmianą Planu

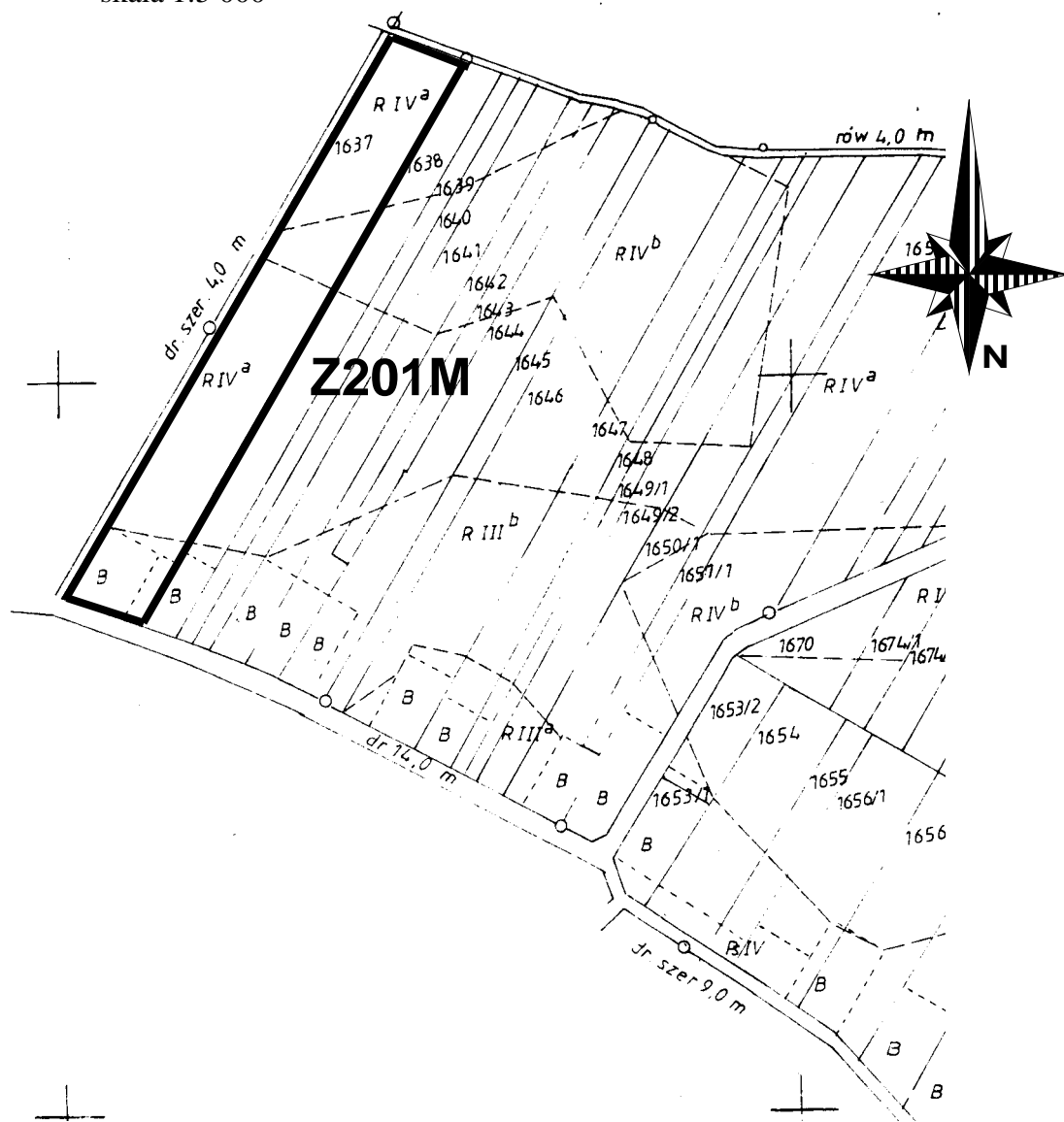
Z200MR

– Budownictwo zagrodowe

ZMIANA
MIEJSCOWEGO PLANU OGÓLNEGO
ZAGOSPODAROWANIA PRZESTRZENNEGO
gminy Czemierniki

dotyczącego fragmentu wsi Bełcząc
skala 1:5 000

Załącznik nr 29C
do Uchwały Rady Gminy
Czemierniki
nr VIII/48/2003
z dnia 18 lipca 2003r



PRZEWODNICZĄCY
RADY GMINY

mgr Teresa Kopacz

Autor opracowania
mgr inż. arch. Henryk Dołęgowski
upraw. urb. nr 812/89

LEGENDA dla terenów objętych zmianą Planu

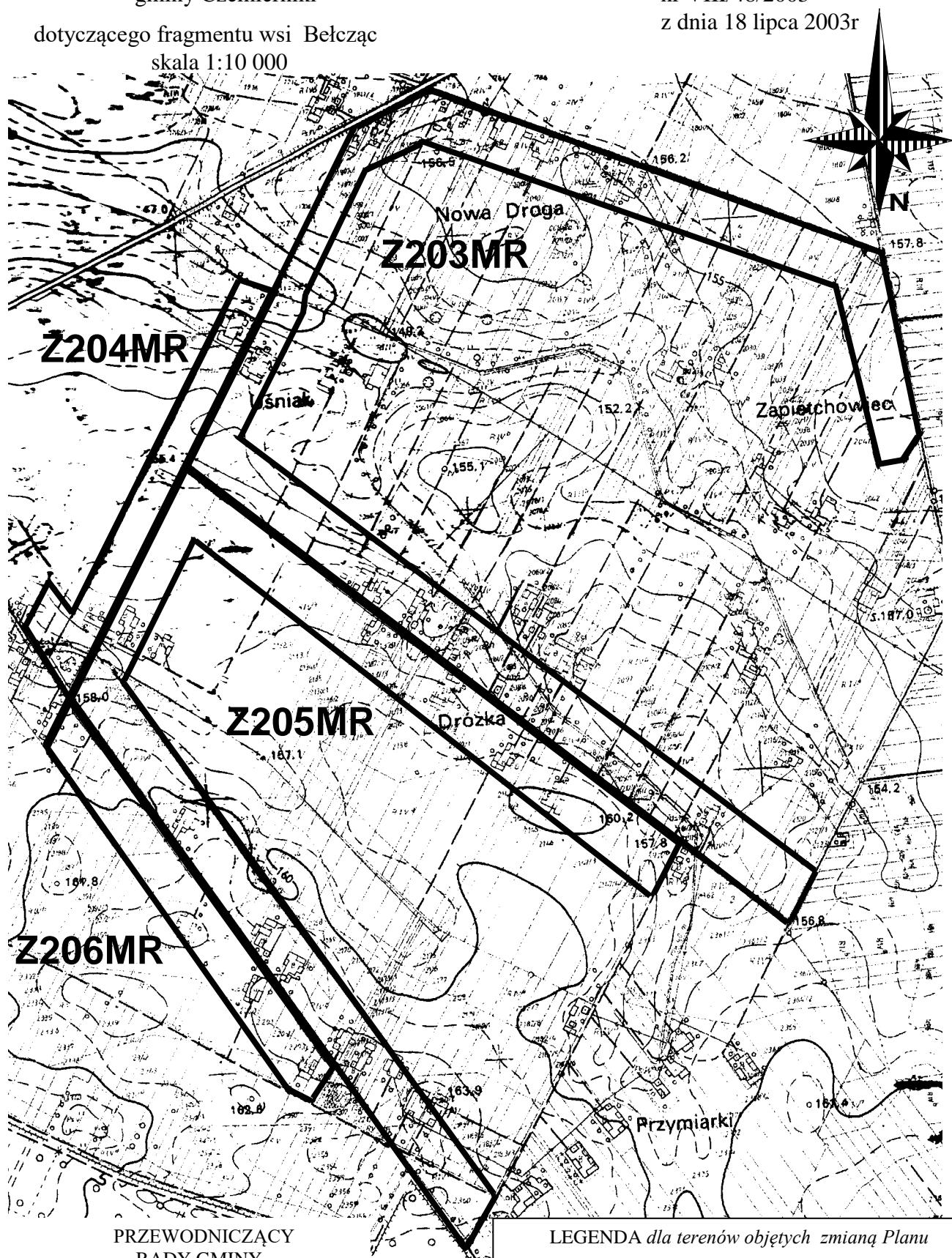
Z201M

– Budownictwo mieszkaniowe

ZMIANA
MIEJSCOWEGO PLANU OGÓLNEGO
ZAGOSPODAROWANIA PRZESTRZENNEGO
gminy Czemierniki

dotyczącego fragmentu wsi Belcząc
skala 1:10 000

Załącznik nr 30
do Uchwały Rady Gminy
Czemierniki
nr VIII/48/2003
z dnia 18 lipca 2003r



PRZEWODNICZĄCY
RADY GMINY

mgr Teresa Kopacz

Autor opracowania
mgr inż. arch. Henryk Dołęgowski
upraw. urb. nr 812/89

LEGENDA dla terenów objętych zmianą Planu

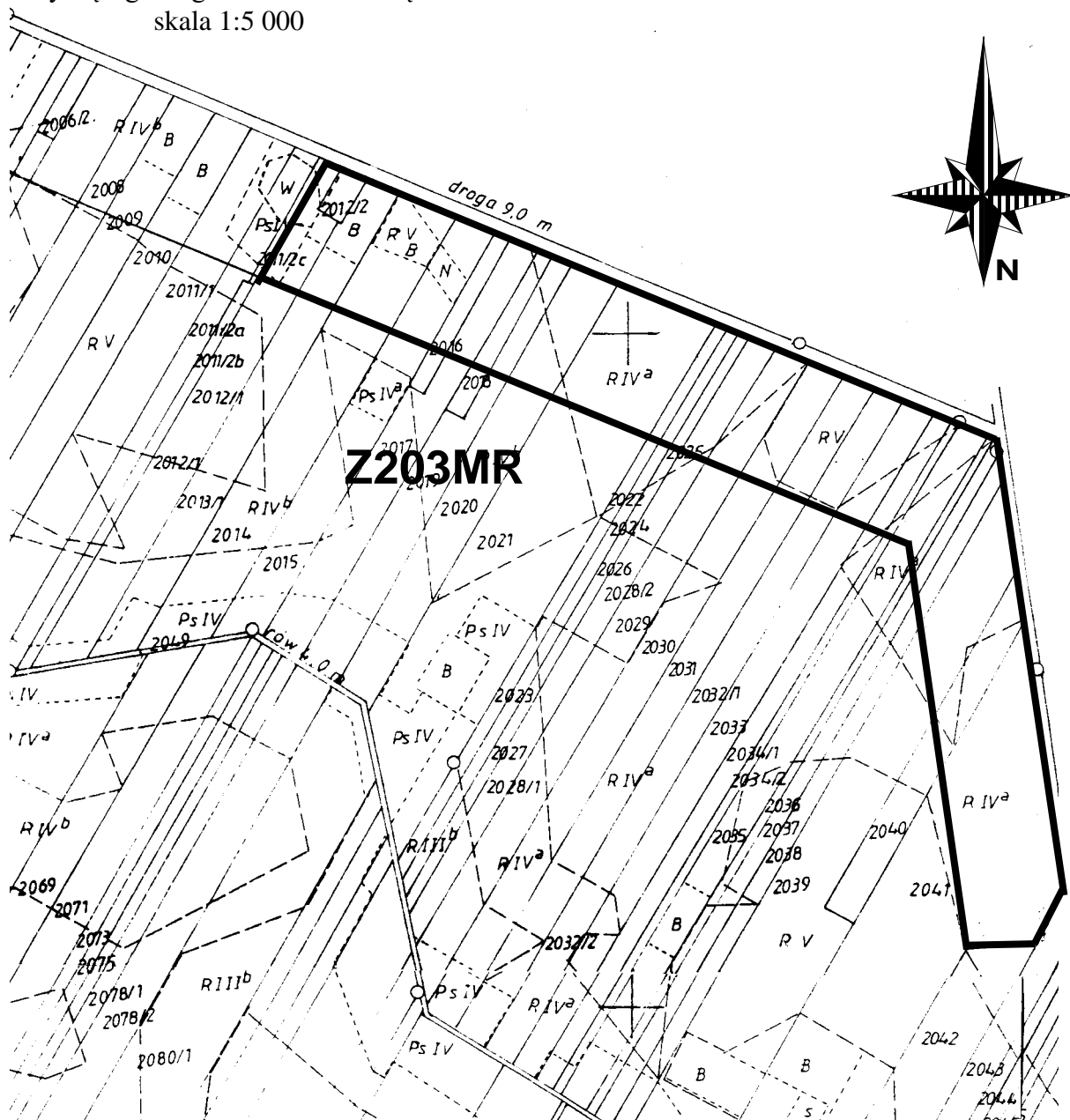
Z203MR, Z204MR,
Z205MR, Z206MR

– Budownictwo zagrodowe

ZMIANA
MIEJSCOWEGO PLANU OGÓLNEGO
ZAGOSPODAROWANIA PRZESTRZENNEGO
gminy Czemierniki

dotyczącego fragmentu wsi Belcząc
skala 1:5 000

Załącznik nr 30A
do Uchwały Rady Gminy
Czemierniki
nr VIII/48/2003
z dnia 18 lipca 2003r



PRZEWODNICZĄCY
RADY GMINY

mgr Teresa Kopacz

Autor opracowania
mgr inż. arch. Henryk Dołęgowski
upraw. urb. nr 812/89

LEGENDA dla terenów objętych zmianą Planu

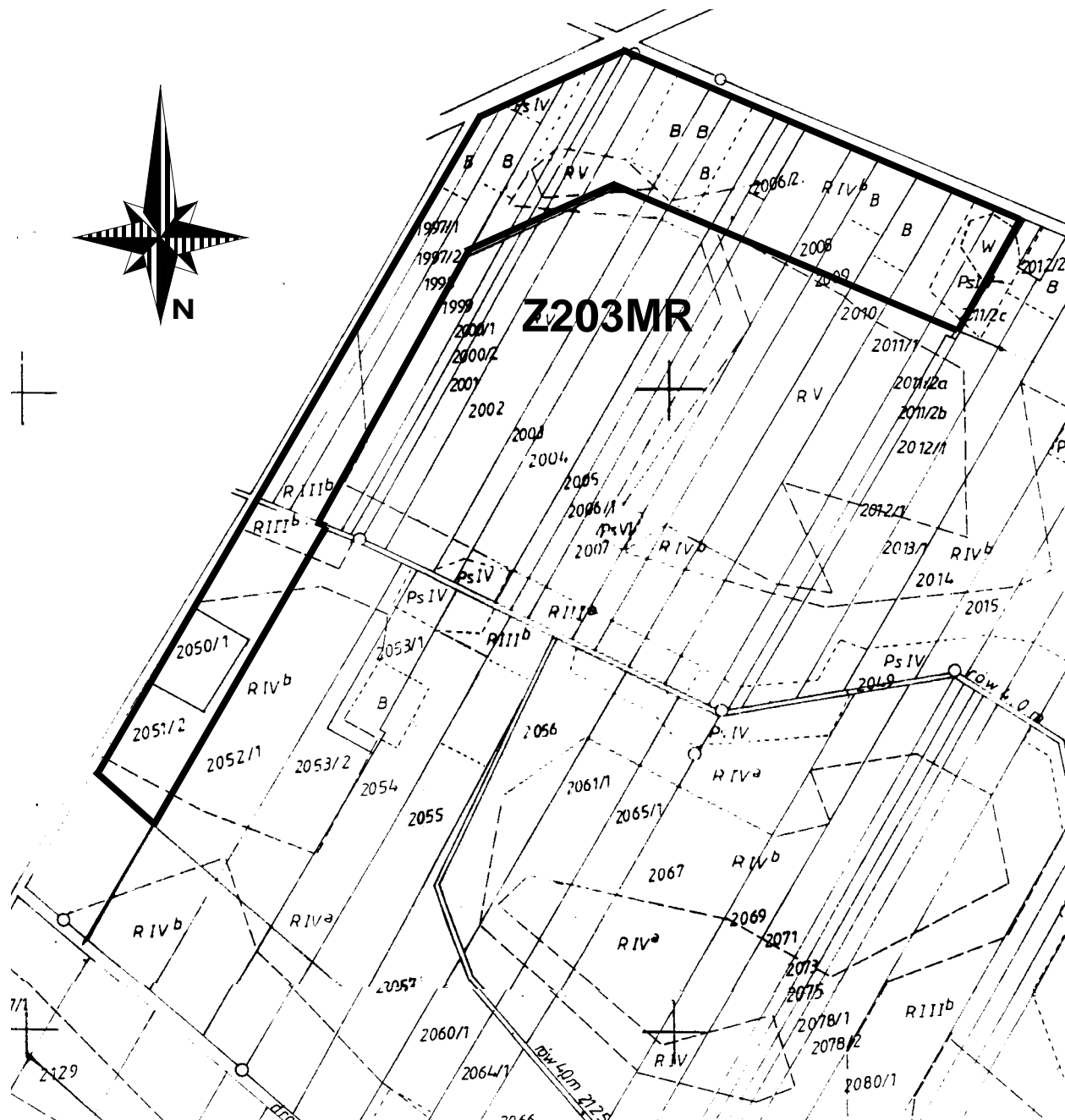
Z203MR

– Budownictwo zagrodowe

ZMIANA
MIEJSCOWEGO PLANU OGÓLNEGO
ZAGOSPODAROWANIA PRZESTRZENNEGO
gminy Czemierniki

dotyczącego fragmentu wsi Belcząc
skala 1:5 000

Załącznik nr 30B
do Uchwały Rady Gminy
Czemierniki
nr VIII/48/2003
z dnia 18 lipca 2003r



PRZEWODNICZĄCY
RADY GMINY

mgr Teresa Kopacz

Autor opracowania
mgr inż. arch. Henryk Dołęgowski
upraw. urb. nr 812/89

LEGENDA dla terenów objętych zmianą Planu

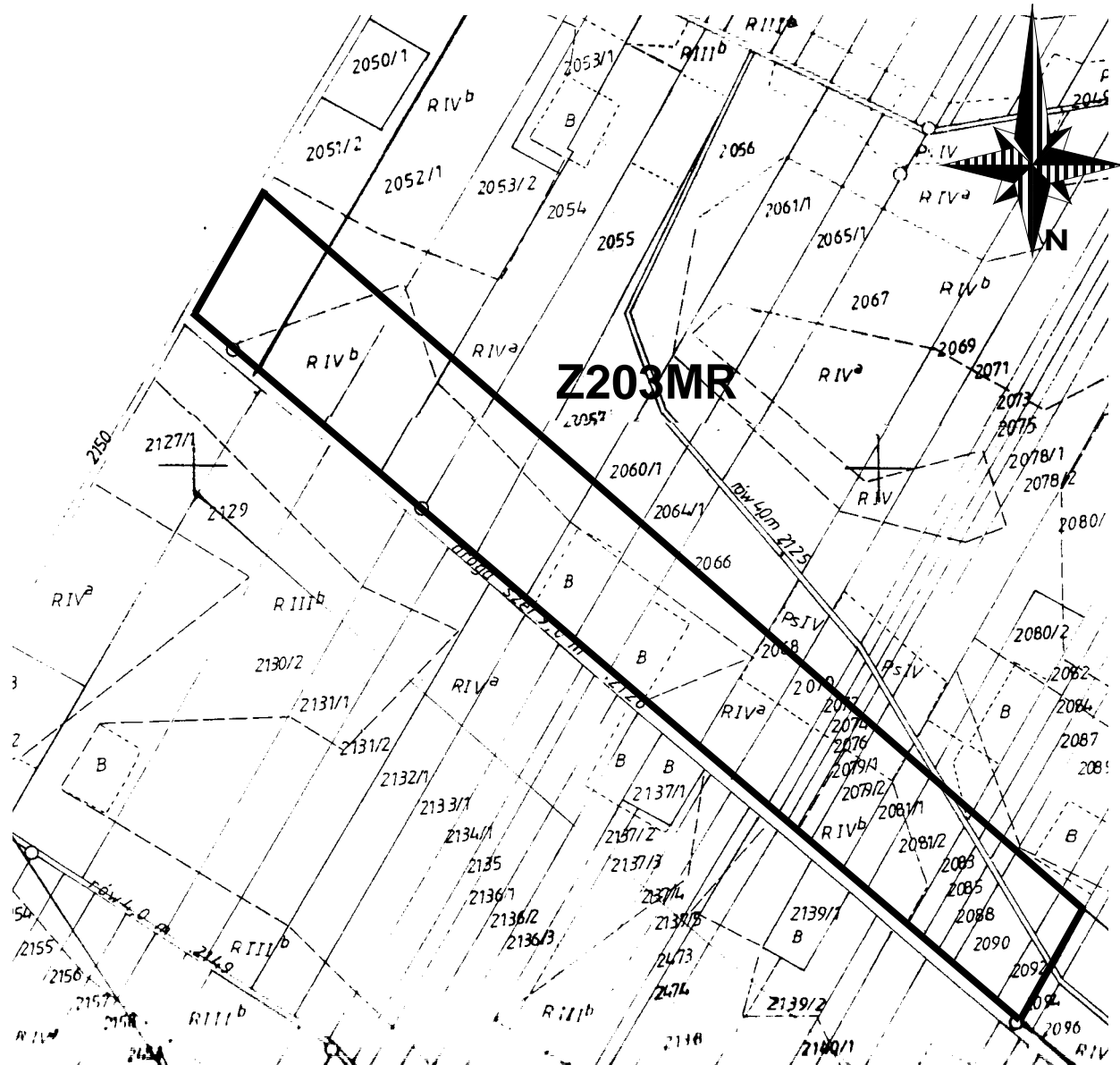
Z203MR

– Budownictwo zagrodowe

ZMIANA
MIEJSCOWEGO PLANU OGÓLNEGO
ZAGOSPODAROWANIA PRZESTRZENNEGO
gminy Czemierniki

dotyczącego fragmentu wsi Belcząc
skala 1:5 000

Załącznik nr 30C
do Uchwały Rady Gminy
Czemierniki
nr VIII/48/2003
z dnia 18 lipca 2003r



PRZEWODNICZĄCY
RADY GMINY

mgr Teresa Kopacz

Autor opracowania
mgr inż. arch. Henryk Dołęgowski
upraw. urb. nr 812/89

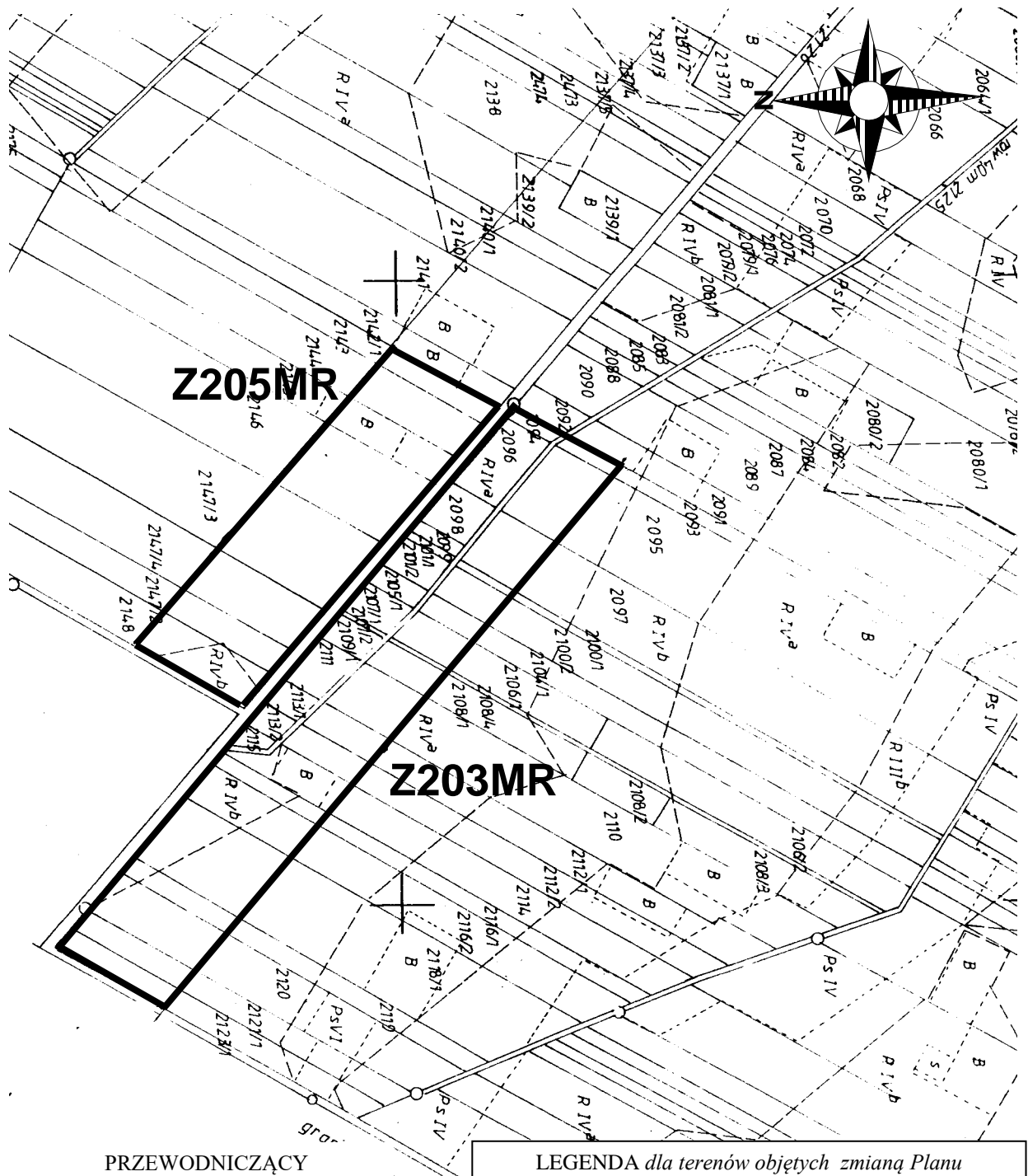
LEGENDA dla terenów objętych zmianą Planu

Z203MR

– Budownictwo zagrodowe

ZMIANA
MIEJSCOWEGO PLANU OGÓLNEGO
ZAGOSPODAROWANIA PRZESTRZENNEGO
gminy Czemierniki
dotyczącego fragmentu wsi Bełcząc
skala 1:5 000

Załącznik nr 30D
do Uchwały Rady Gminy
Czemierniki
nr VIII/48/2003
z dnia 18 lipca 2003r



PRZEWODNICZĄCY
RADY GMINY

mgr Teresa Kopacz

Autor opracowania
mgr inż. arch. Henryk Dołęgowski
upraw. urb. nr 812/89

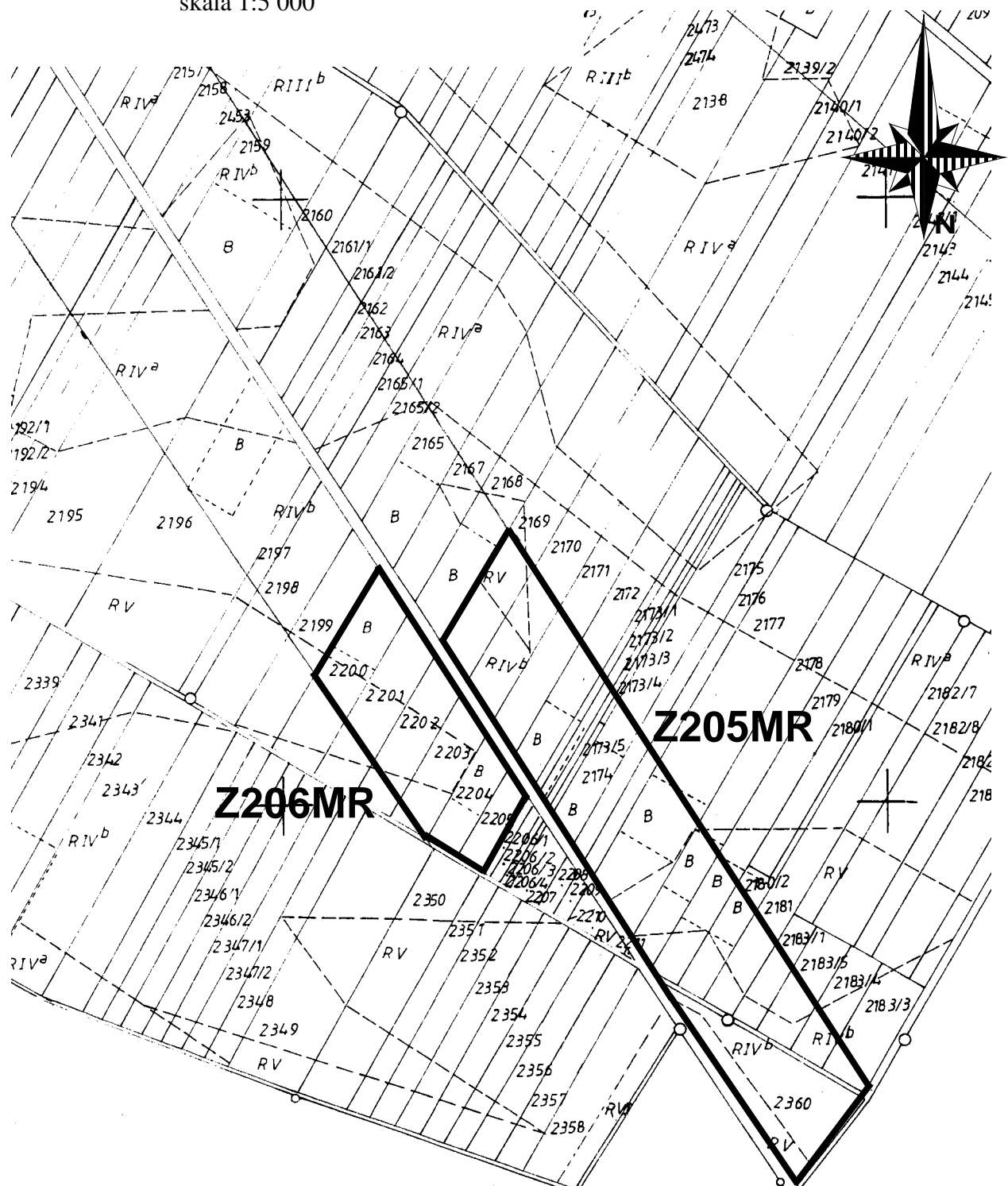
LEGENDA dla terenów objętych zmianą Planu

Z203MR, Z205MR – Budownictwo zagrodowe

ZMIANA
MIEJSCOWEGO PLANU OGÓLNEGO
ZAGOSPODAROWANIA PRZESTRZENNEGO
gminy Czemierniki

dotyczącego fragmentu wsi Belcząc
skala 1:5 000

Załącznik nr 30G
do Uchwały Rady Gminy
Czemierniki
nr VIII/48/2003
z dnia 18 lipca 2003r



PRZEWODNICZĄCY
RADY GMINY

mgr Teresa Kopacz

Autor opracowania
mgr inż. arch. Henryk Dołęgowski
upraw. urb. nr 812/89

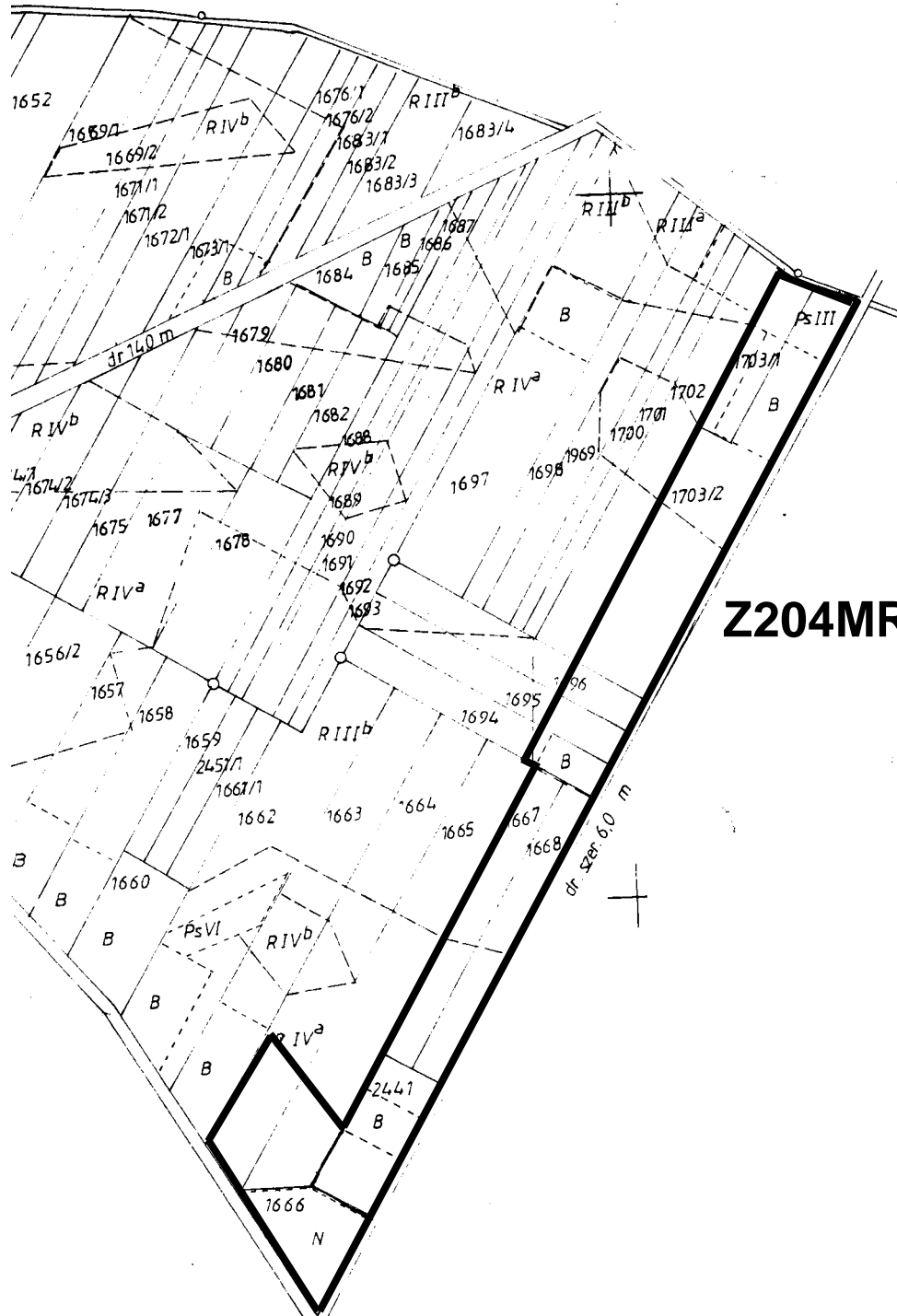
LEGENDA dla terenów objętych zmianą Planu

Z205MR, Z206MR – Budownictwo zagrodowe

ZMIANA
MIEJSCOWEGO PLANU OGÓLNEGO
ZAGOSPODAROWANIA PRZESTRZENNEGO
gminy Czemierniki

dotyczącego fragmentu wsi Belcząc
skala 1:5 000

Załącznik nr 30H
do Uchwały Rady Gminy
Czemierniki
nr VIII/48/2003
z dnia 18 lipca 2003r



Z204MR

PRZEWODNICZĄCY
RADY GMINY

mgr Teresa Kopacz

Autor opracowania
mgr inż. arch. Henryk Dołęgowski
upraw. urb. nr 812/89

LEGENDA dla terenów objętych zmianą Planu

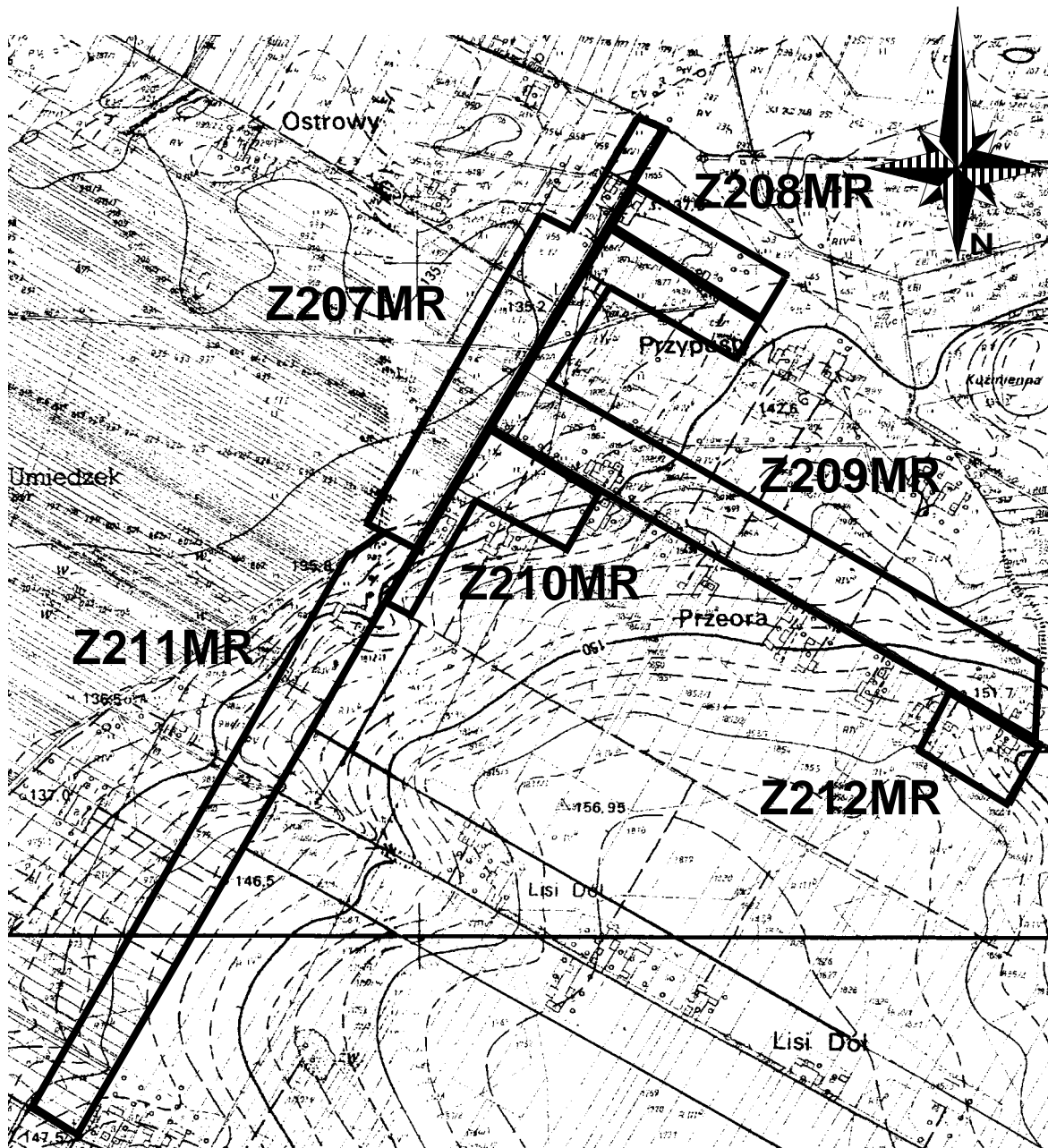
Z204MR

– Budownictwo zagrodowe

ZMIANA
MIEJSCOWEGO PLANU OGÓLNEGO
ZAGOSPODAROWANIA PRZESTRZENNEGO
gminy Czemierniki

dotyczącego fragmentu wsi Belcząc
skala 1:10 000

Załącznik nr 31
do Uchwały Rady Gminy
Czemierniki
nr VIII/48/2003
z dnia 18 lipca 2003r



PRZEWODNICZĄCY
RADY GMINY

mgr Teresa Kopacz

Autor opracowania
mgr inż. arch. Henryk Dołęgowski
upraw. urb. nr 812/89

LEGENDA dla terenów objętych zmianą Planu

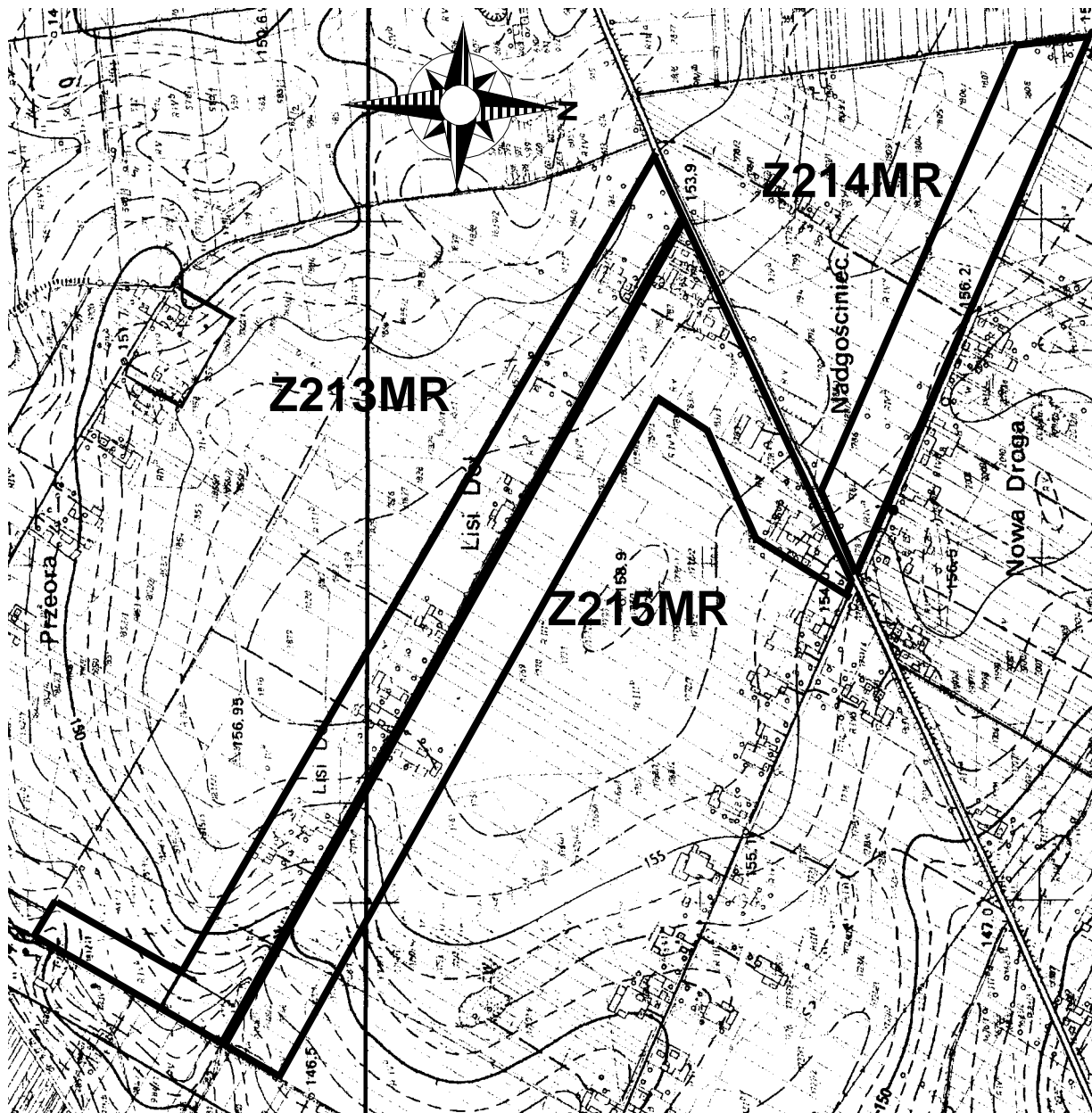
Z207MR, Z208MR,
Z209MR, Z210MR,
Z211MR, Z212MR

– Budownictwo zagrodowe

ZMIANA
MIEJSCOWEGO PLANU OGÓLNEGO
ZAGOSPODAROWANIA PRZESTRZENNEGO
gminy Czemierniki

dotyczącego fragmentu wsi Belcząc
skala 1:10 000

Załącznik nr 32
do Uchwały Rady Gminy
Czemierniki
nr VIII/48/2003
z dnia 18 lipca 2003r



PRZEWODNICZĄCY
RADY GMINY

mgr Teresa Kopacz

Autor opracowania
mgr inż. arch. Henryk Dołęgowski
upraw. urb. nr 812/89

LEGENDA dla terenów objętych zmianą Planu

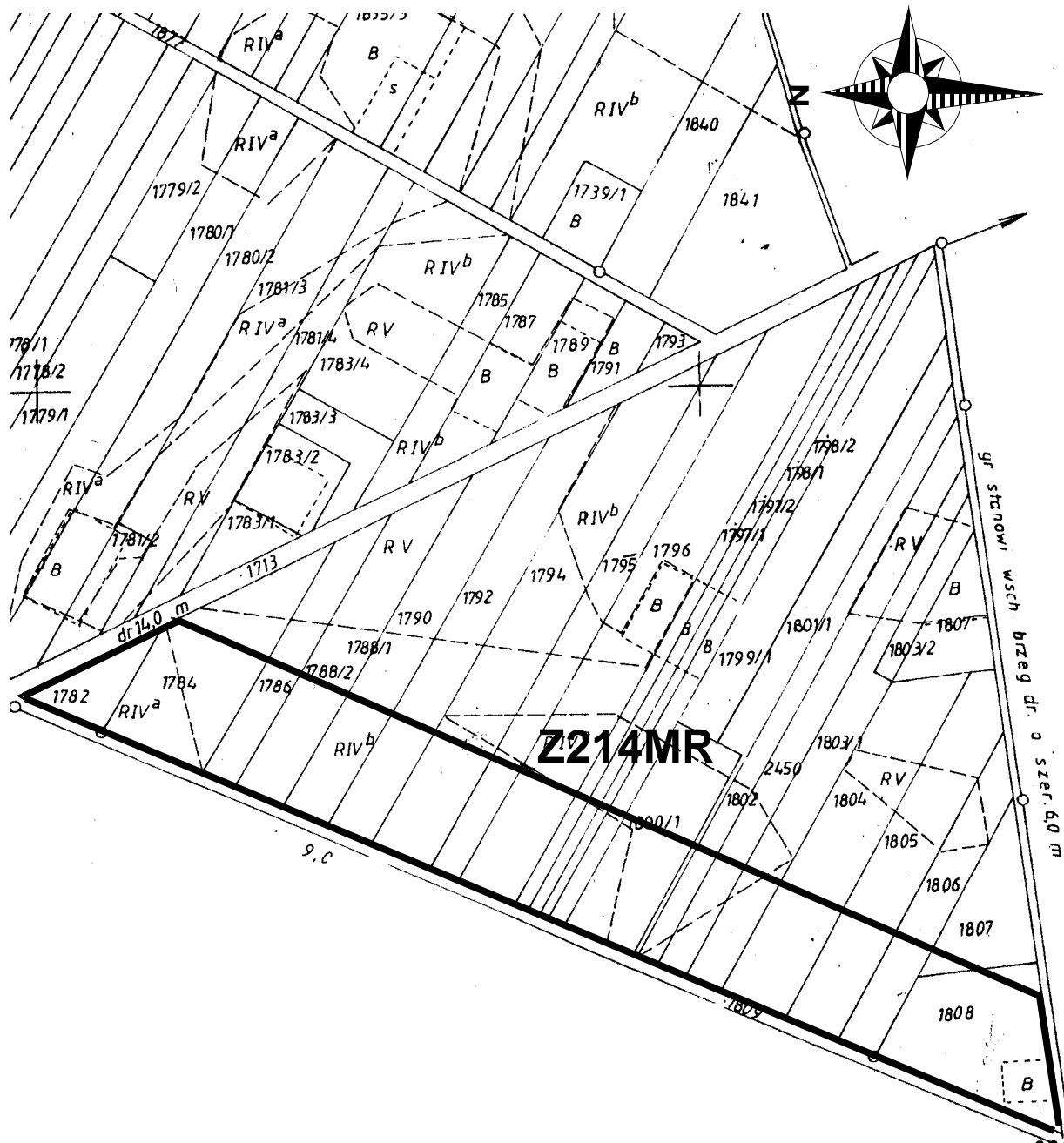
Z213MR, Z214MR,
Z215MR

– Budownictwo zagrodowe

ZMIANA
MIEJSCOWEGO PLANU OGÓLNEGO
ZAGOSPODAROWANIA PRZESTRZENNEGO
gminy Czemierniki

dotyczącego fragmentu wsi Bełcząc
skala 1:5 000

Załącznik nr 32D
do Uchwały Rady Gminy
Czemierniki
nr VIII/48/2003
z dnia 18 lipca 2003r



PRZEWODNICZĄCY
RADY GMINY

mgr Teresa Kopacz

Autor opracowania
mgr inż. arch. Henryk Dołęgowski
upraw. urb. nr 812/89

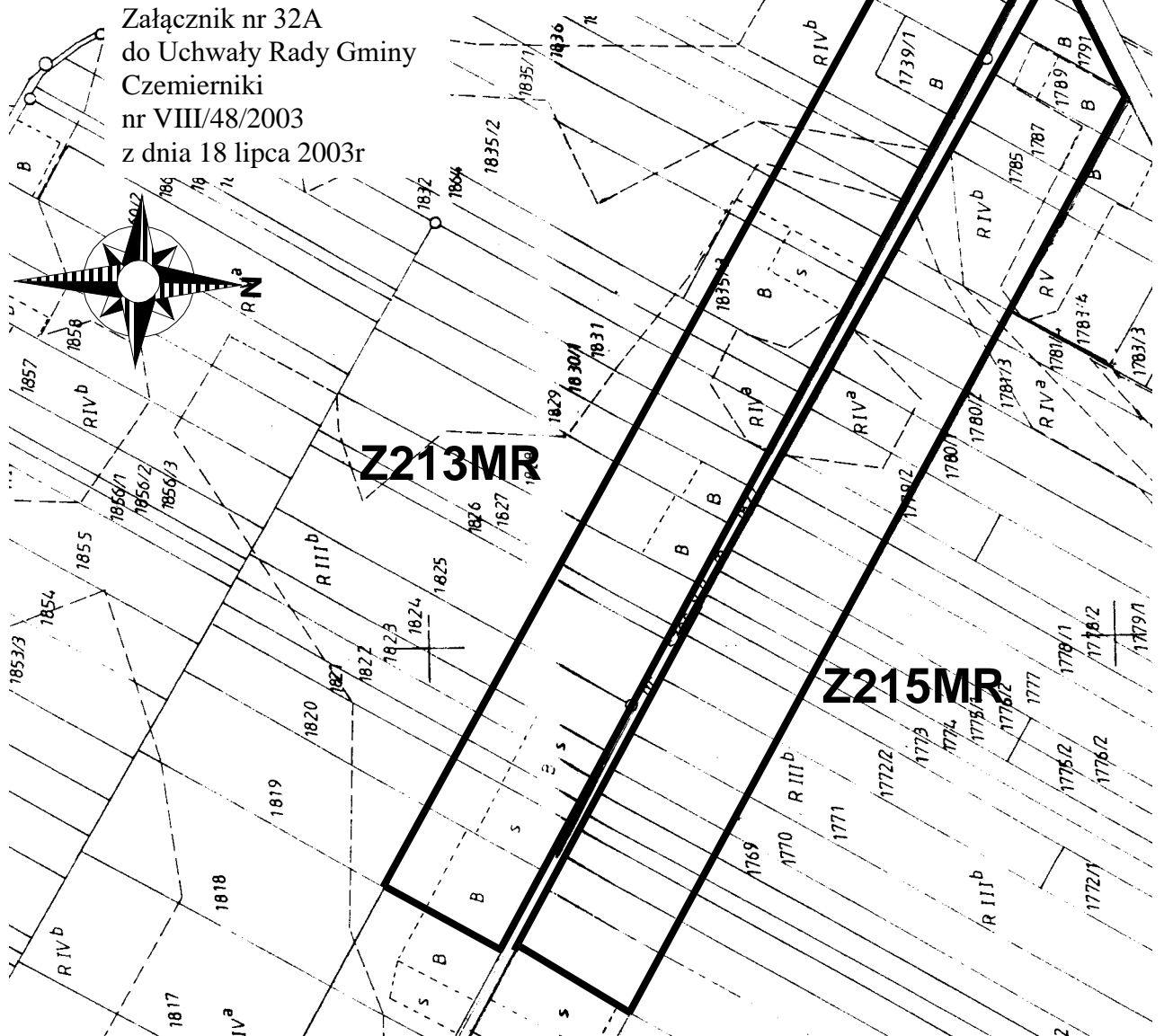
LEGENDA dla terenów objętych zmianą Planu

Z214MR

– Budownictwo zagrodowe

ZMIANA
MIEJSCOWEGO PLANU OGÓLNEGO
ZAGOSPODAROWANIA PRZESTRZENNEGO
gminy Czemierniki

dotyczącego fragmentu wsi Bełcząc
skala 1:5 000



PRZEWODNICZĄCY
RADY GMINY

mgr Teresa Kopacz

Autor opracowania
mgr inż. arch. Henryk Dołęgowski
upraw. urb. nr 812/89

LEGENDA dla terenów objętych zmianą Planu

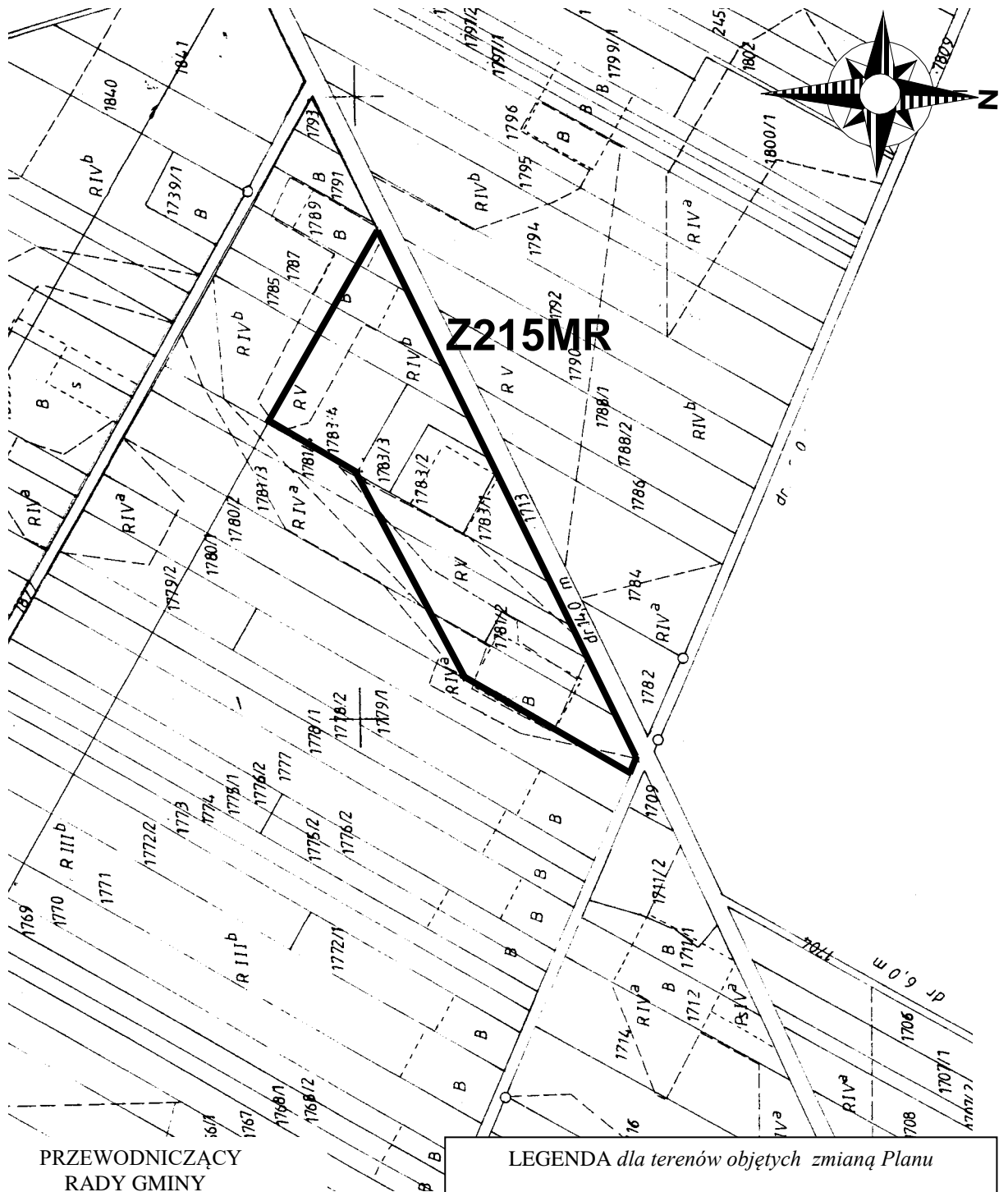
Z213MR, Z215MR

– Budownictwo zagrodowe

ZMIANA
MIEJSCOWEGO PLANU OGÓLNEGO
ZAGOSPODAROWANIA PRZESTRZENNEGO
gminy Czemierniki

dotyczącego fragmentu wsi Bełcząc
skala 1:5 000

Załącznik nr 32C
do Uchwały Rady Gminy
Czemierniki
nr VIII/48/2003
z dnia 18 lipca 2003r



PRZEWODNICZĄCY
RADY GMINY

mgr Teresa Kopacz

Autor opracowania
mgr inż. arch. Henryk Dołęgowski
upraw. urb. nr 812/89

LEGENDA dla terenów objętych zmianą Planu

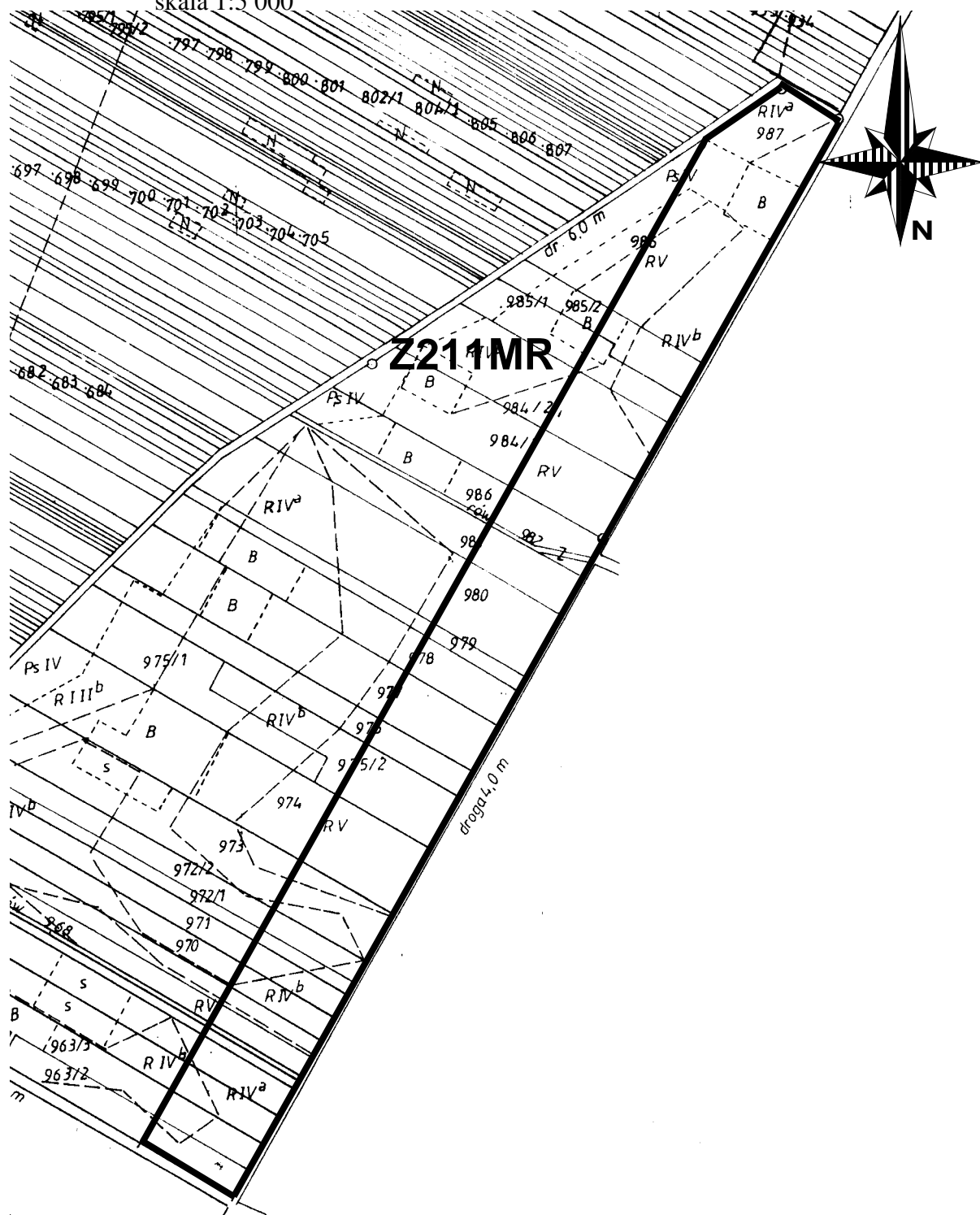
Z215MR

– Budownictwo zagrodowe

ZMIANA
MIEJSCOWEGO PLANU OGÓLNEGO
ZAGOSPODAROWANIA PRZESTRZENNEGO
gminy Czemierniki

dotyczącego fragmentu wsi Belczęc
skala 1:5 000

Załącznik nr 31C
do Uchwały Rady Gminy
Czemierniki
nr VIII/48/2003
z dnia 18 lipca 2003r



PRZEWODNICZĄCY
RADY GMINY

mgr Teresa Kopacz

Autor opracowania
mgr inż. arch. Henryk Dołęgowski
upraw. urb. nr 812/89

LEGENDA dla terenów objętych zmianą Planu

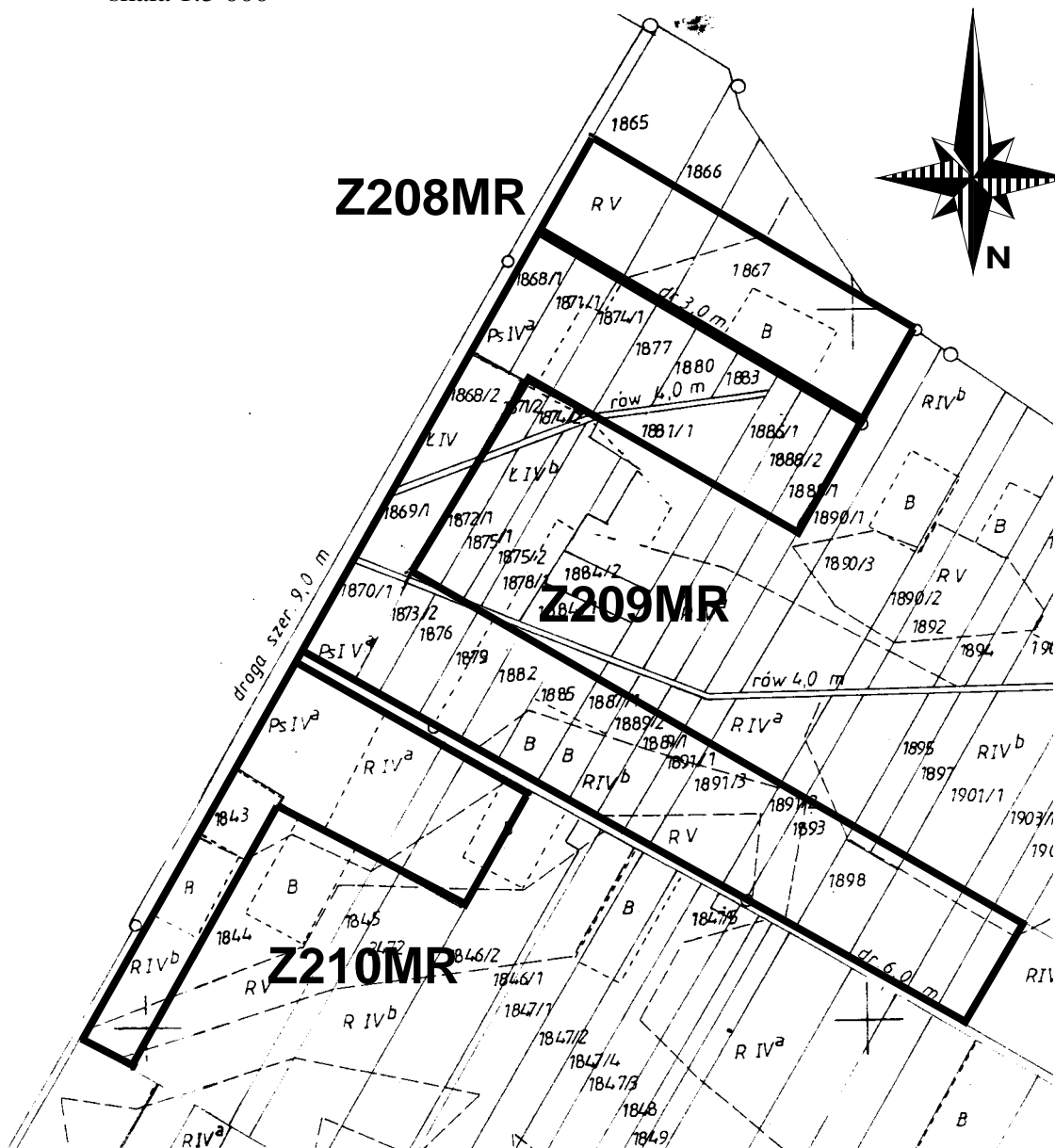
Z211MR

– Budownictwo zagrodowe

ZMIANA
MIEJSCOWEGO PLANU OGÓLNEGO
ZAGOSPODAROWANIA PRZESTRZENNEGO
gminy Czemierniki

dotyczącego fragmentu wsi Bełcząc
skala 1:5 000

Załącznik nr 31B
do Uchwały Rady Gminy
Czemierniki
nr VIII/48/2003
z dnia 18 lipca 2003r



PRZEWODNICZĄCY
RADY GMINY

mgr Teresa Kopacz

Autor opracowania
mgr inż. arch. Henryk Dołęgowski
upraw. urb. nr 812/89

LEGENDA dla terenów objętych zmianą Planu

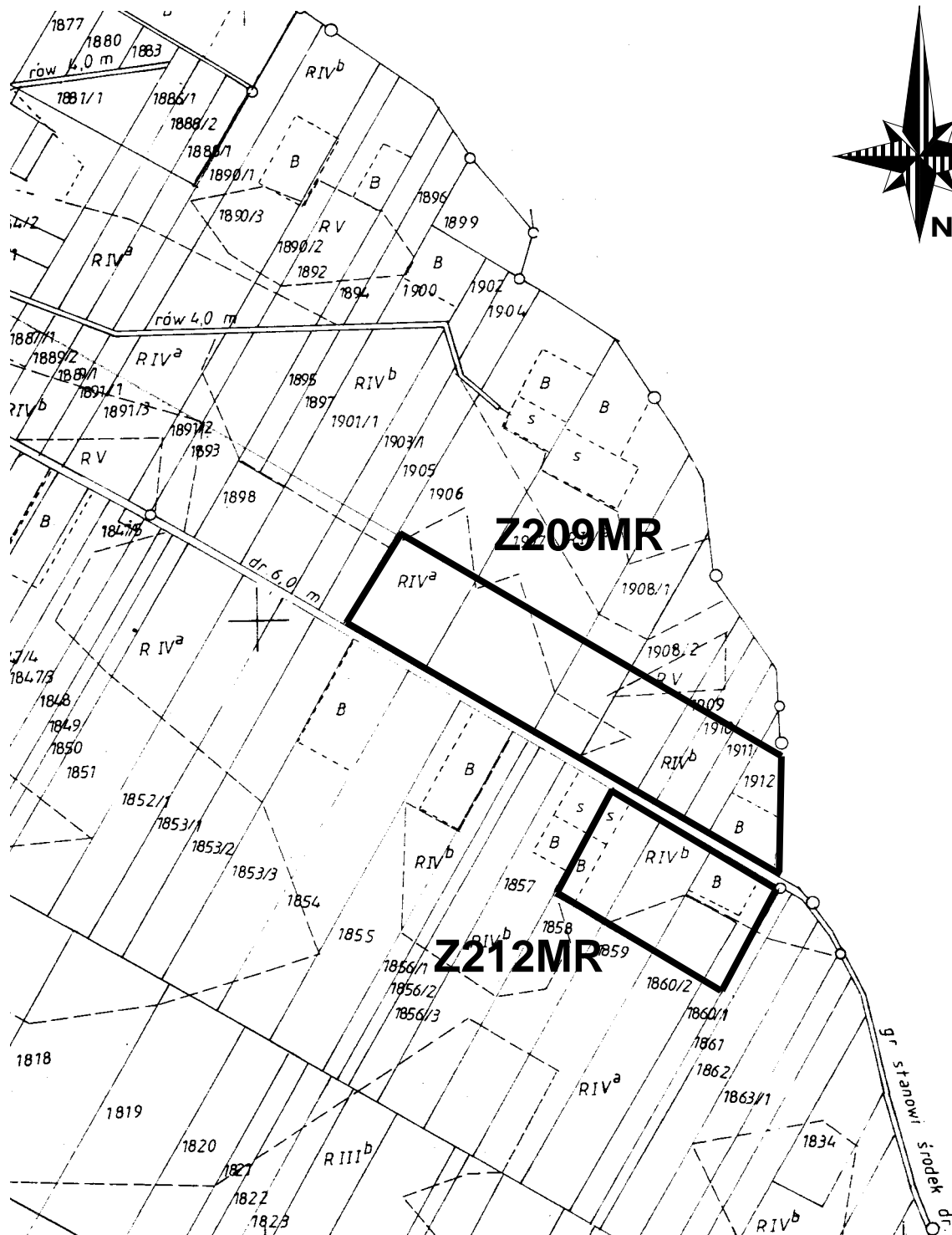
Z208MR, Z209MR,
Z210MR

– Budownictwo zagrodowe

ZMIANA
MIEJSCOWEGO PLANU OGÓLNEGO
ZAGOSPODAROWANIA PRZESTRZENNEGO
gminy Czemierniki

dotyczącego fragmentu wsi Bełcząc
skala 1:5 000

Załącznik nr 31D
do Uchwały Rady Gminy
Czemierniki
nr VIII/48/2003
z dnia 18 lipca 2003r



PRZEWODNICZĄCY
RADY GMINY

mgr Teresa Kopacz

Autor opracowania
mgr inż. arch. Henryk Dołęgowski
upraw. urb. nr 812/89

LEGENDA dla terenów objętych zmianą Planu

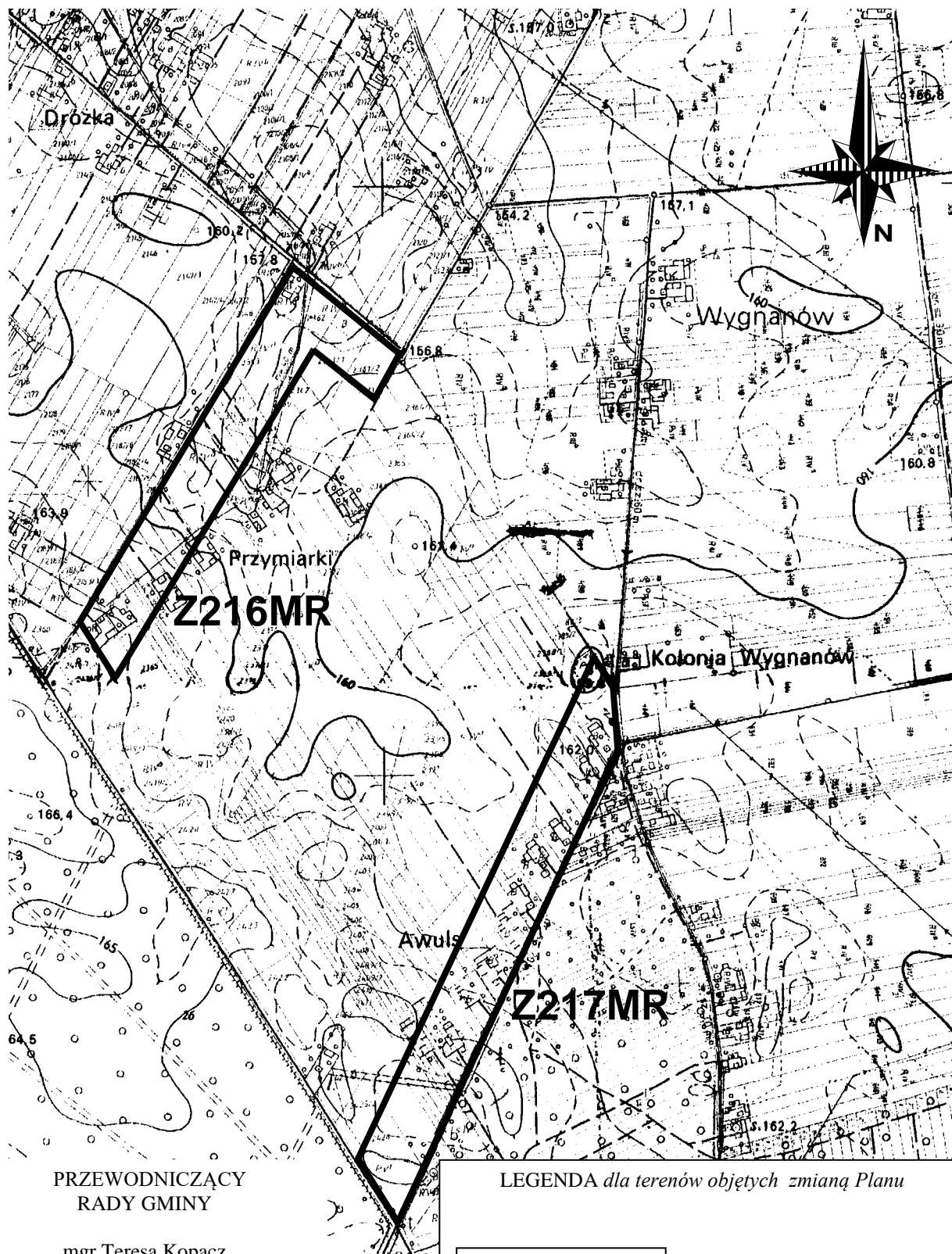
Z209MR, Z212MR

– Budownictwo zagrodowe

ZMIANA
MIEJSCOWEGO PLANU OGÓLNEGO
ZAGOSPODAROWANIA PRZESTRZENNEGO
gminy Czemierniki

dotyczącego fragmentu wsi Belcząc
skala 1:10 000

Załącznik nr 33
do Uchwały Rady Gminy
Czemierniki
nr VIII/48/2003
z dnia 18 lipca 2003r



PRZEWODNICZĄCY
RADY GMINY

mgr Teresa Kopacz

Autor opracowania
mgr inż. arch. Henryk Dołęgowski
upraw. urb. nr 812/89

LEGENDA dla terenów objętych zmianą Planu

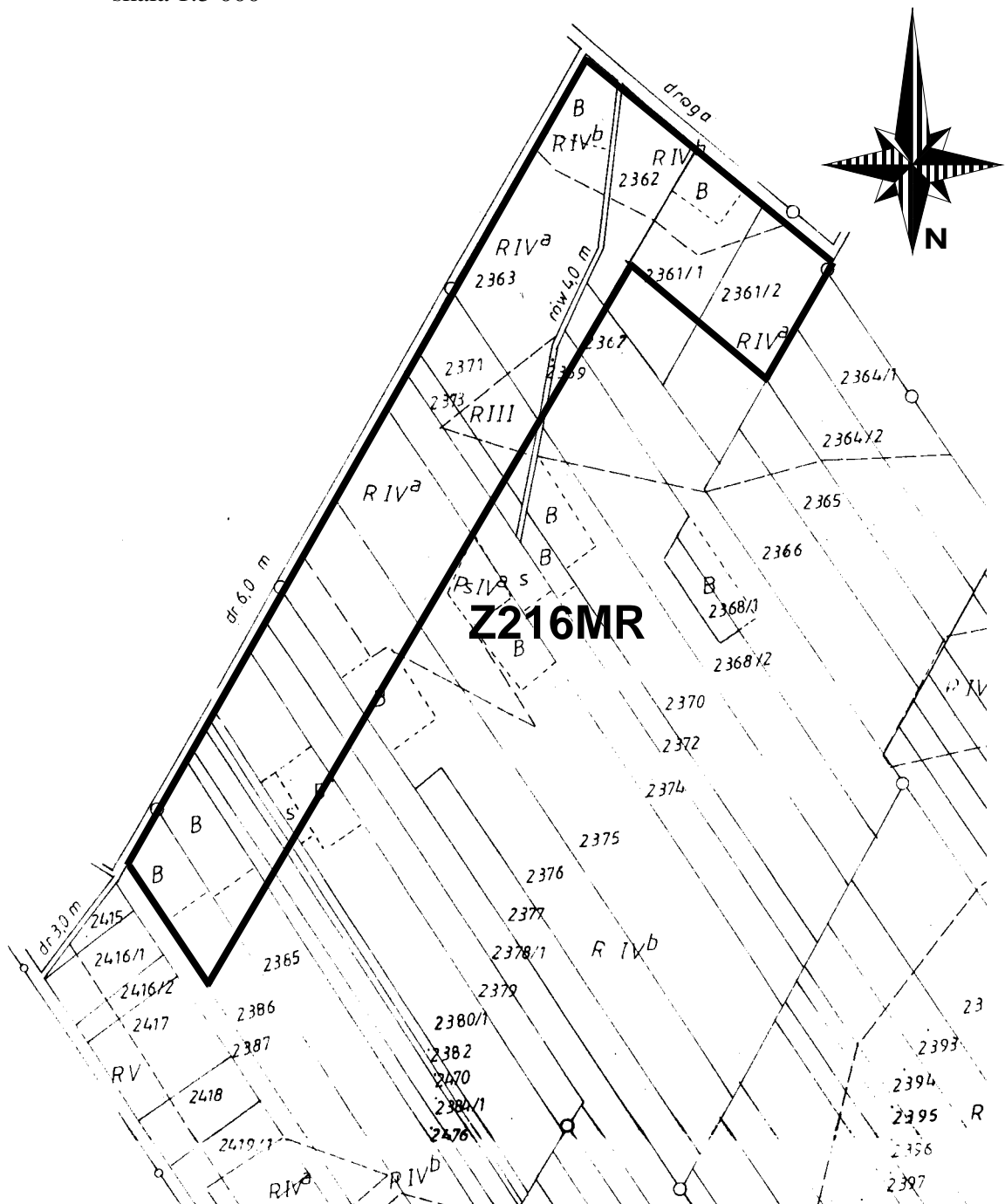
Z216MR, Z217MR

– Budownictwo zagrodowe

ZMIANA
MIEJSCOWEGO PLANU OGÓLNEGO
ZAGOSPODAROWANIA PRZESTRZENNEGO
gminy Czemierniki

dotyczącego fragmentu wsi Bełcząc
skala 1:5 000

Załącznik nr 33A
do Uchwały Rady Gminy
Czemierniki
nr VIII/48/2003
z dnia 18 lipca 2003r



PRZEWODNICZĄCY
RADY GMINY

mgr Teresa Kopacz

Autor opracowania
mgr inż. arch. Henryk Dołęgowski
upraw. urb. nr 812/89

LEGENDA dla terenów objętych zmianą Planu

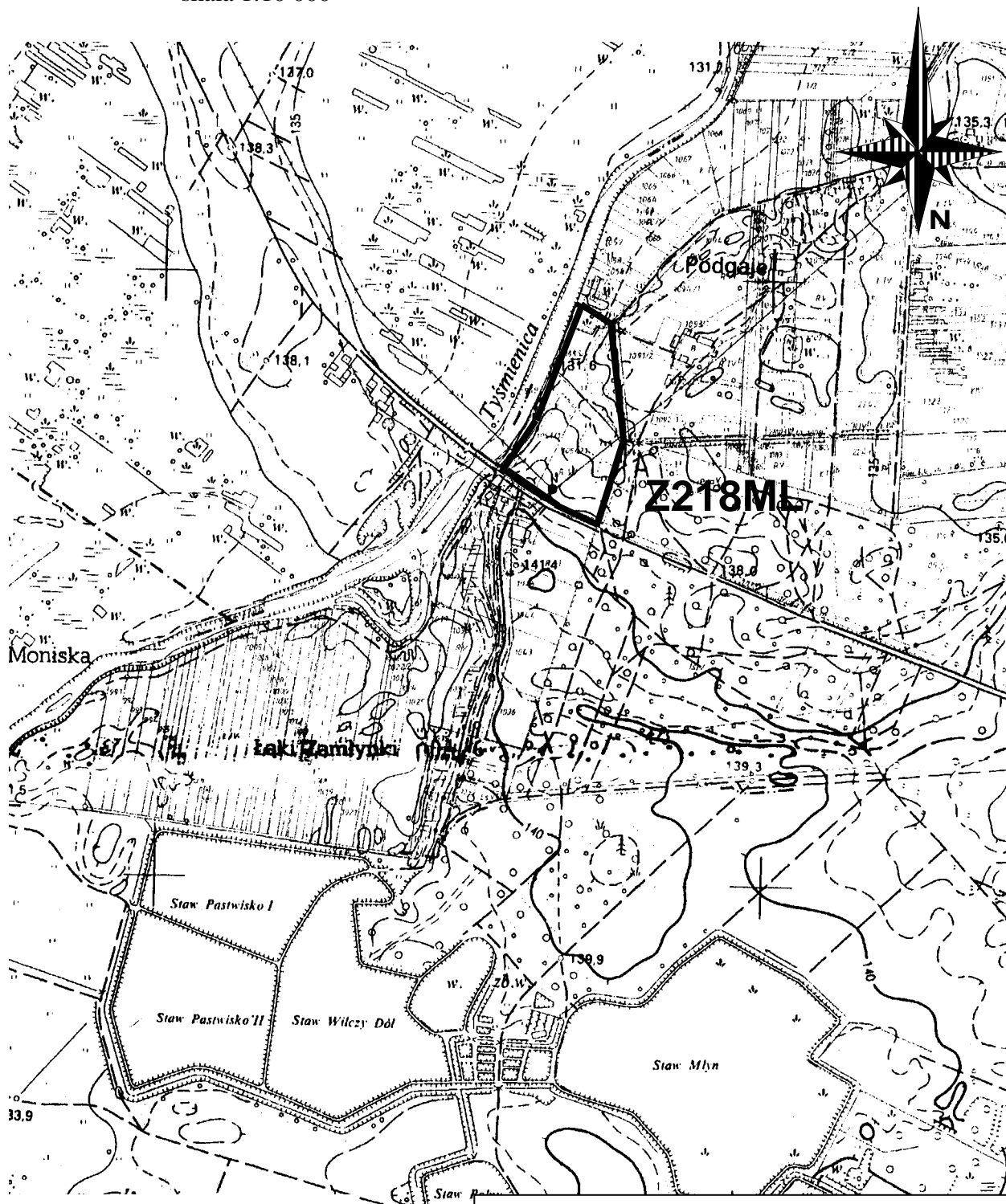
Z216MR

– Budownictwo zagrodowe

ZMIANA
MIEJSCOWEGO PLANU OGÓLNEGO
ZAGOSPODAROWANIA PRZESTRZENNEGO
gminy Czemierniki

dotyczącego fragmentu wsi Belcząc
skala 1:10 000

Załącznik nr 34
do Uchwały Rady Gminy
Czemierniki
nr VIII/48/2003
z dnia 18 lipca 2003r



PRZEWODNICZĄCY
RADY GMINY

mgr Teresa Kopacz

Autor opracowania
mgr inż. arch. Henryk Dołęgowski
upraw. urb. nr 812/89

LEGENDA dla terenów objętych zmianą Planu

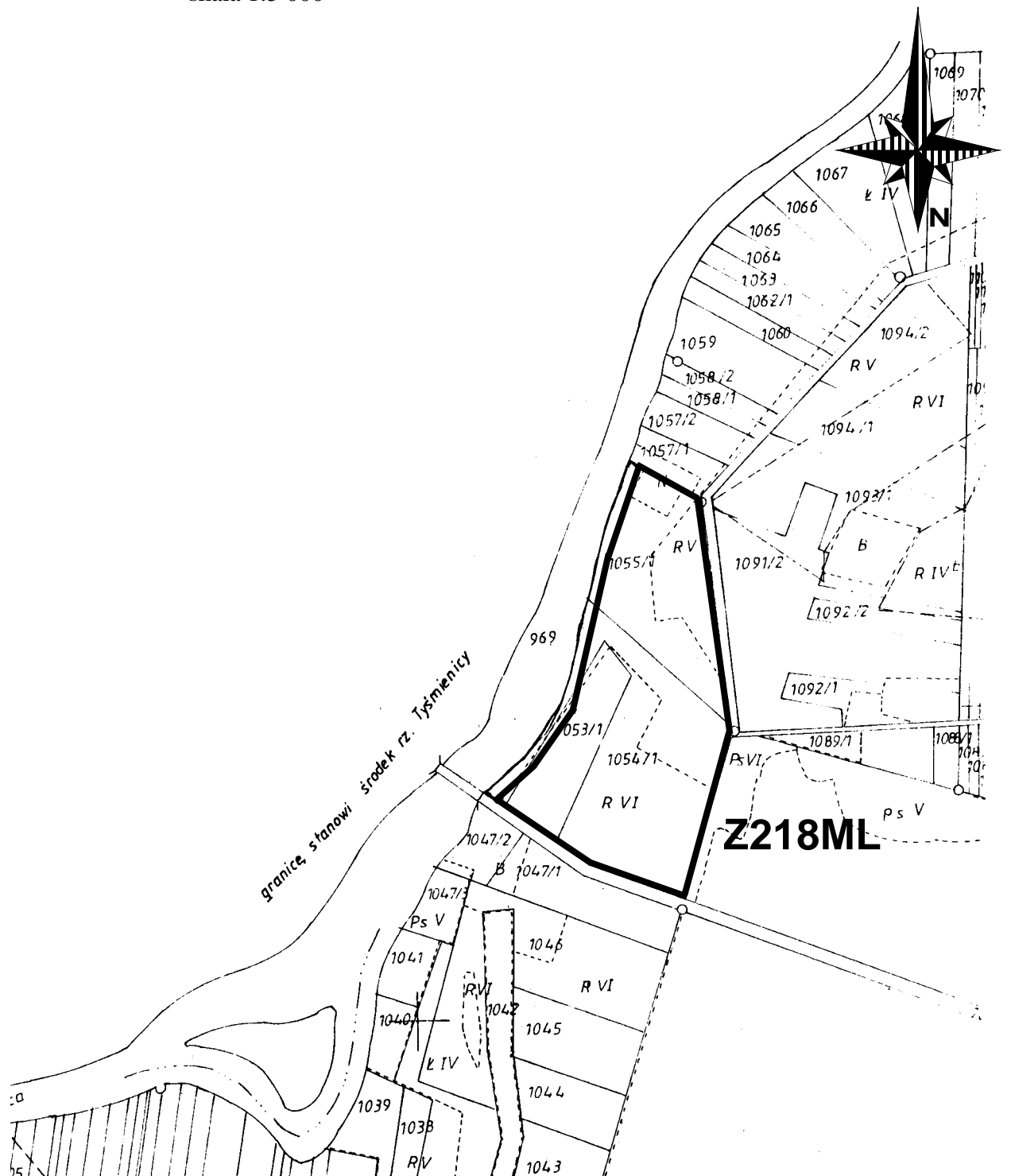
Z218ML

– Budownictwo mieszkaniowo-
letniskowe

ZMIANA
MIEJSCOWEGO PLANU OGÓLNEGO
ZAGOSPODAROWANIA PRZESTRZENNEGO
gminy Czemierniki

dotyczącego fragmentu wsi Bełcząc
skala 1:5 000

Załącznik nr 34A
do Uchwały Rady Gminy
Czemierniki
nr VIII/48/2003
z dnia 18 lipca 2003r



PRZEWODNICZĄCY
RADY GMINY

mgr Teresa Kopacz

Autor opracowania
mgr inż. arch. Henryk Dołęgowski
upraw. urb. nr 812/89

LEGENDA dla terenów objętych zmianą Planu

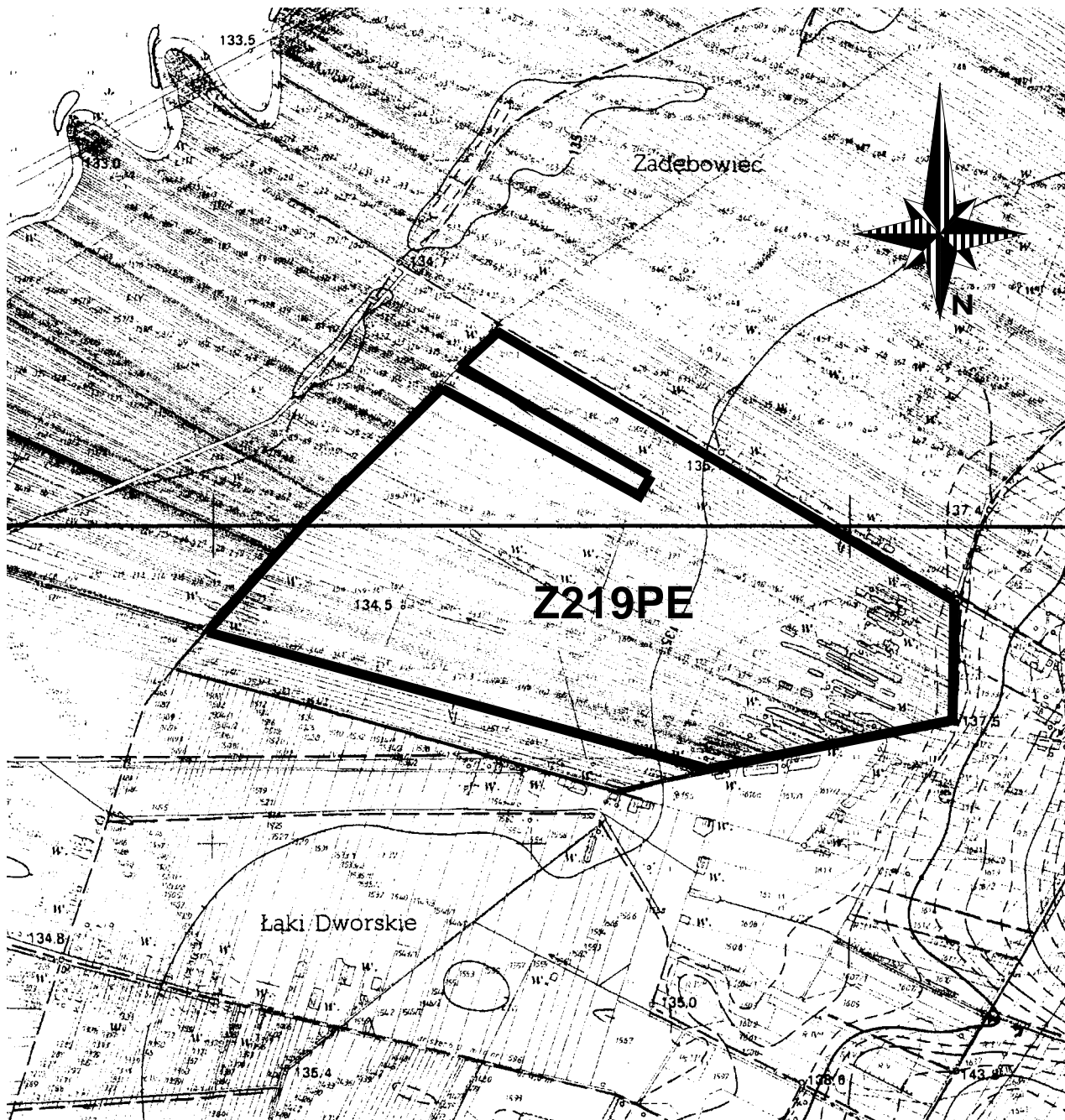
Z218ML

– Budownictwo mieszkaniowo-
letniskowe

ZMIANA
MIEJSCOWEGO PLANU OGÓLNEGO
ZAGOSPODAROWANIA PRZESTRZENNEGO
gminy Czemierniki

dotyczącego fragmentu wsi Bełcząc
skala 1:10 000

Załącznik nr 35
do Uchwały Rady Gminy
Czemierniki
nr VIII/48/2003
z dnia 18 lipca 2003r



PRZEWODNICZĄCY
RADY GMINY

mgr Teresa Kopacz

Autor opracowania
mgr inż. arch. Henryk Dołęgowski
upraw. urb. nr 812/89

LEGENDA dla terenów objętych zmianą Planu

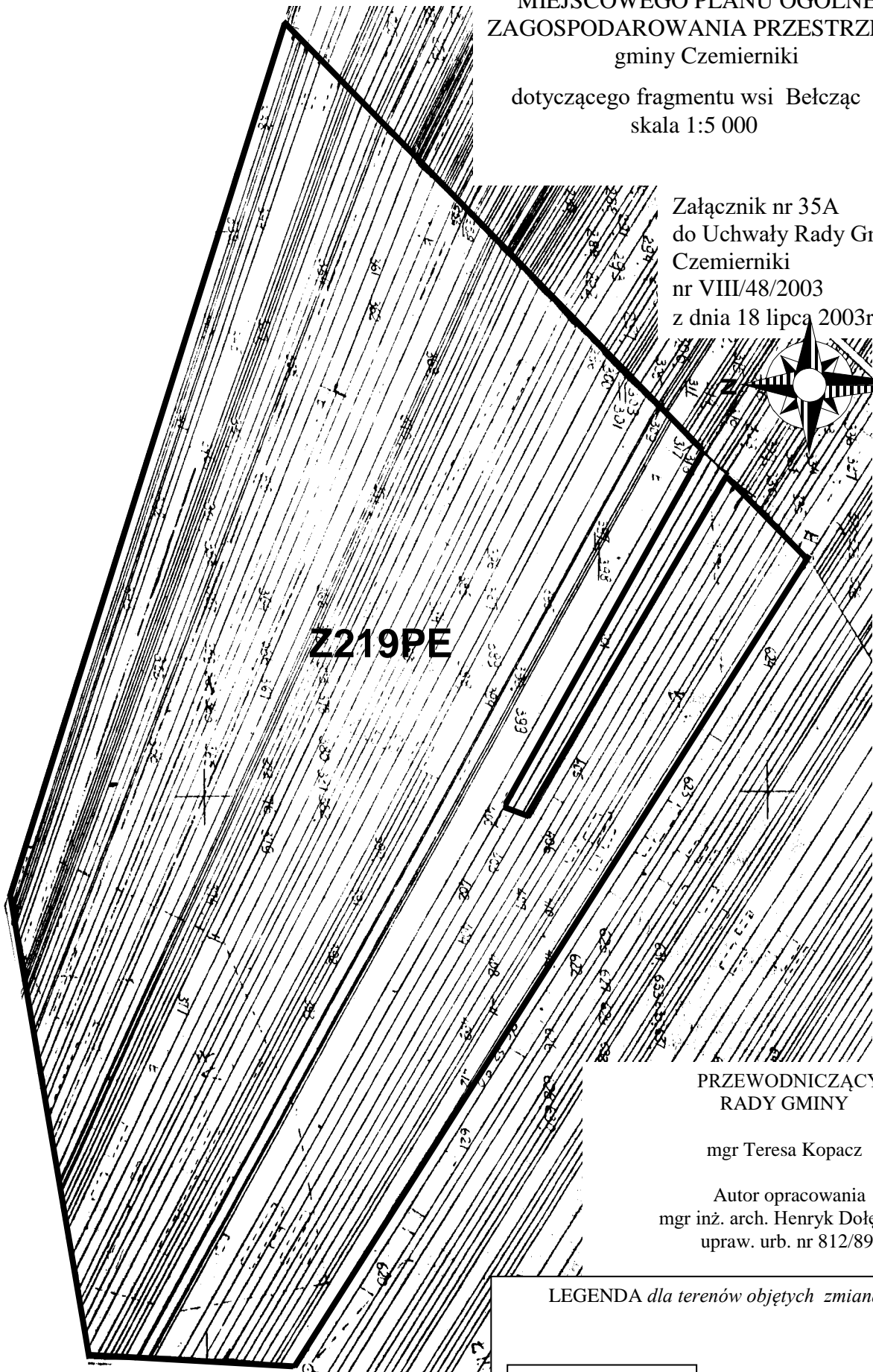
Z219PE

– Powierzchniowa eksploatacja

ZMIANA
MIEJSCOWEGO PLANU OGÓLNEGO
ZAGOSPODAROWANIA PRZESTRZENNEGO
gminy Czemierniki

dotyczącego fragmentu wsi Bełcząc
skala 1:5 000

Załącznik nr 35A
do Uchwały Rady Gminy
Czemierniki
nr VIII/48/2003
z dnia 18 lipca 2003r



Z219PE

PRZEWODNICZĄCY
RADY GMINY

mgr Teresa Kopacz

Autor opracowania
mgr inż. arch. Henryk Dołęgowski
upraw. urb. nr 812/89

LEGENDA dla terenów objętych zmianą Planu

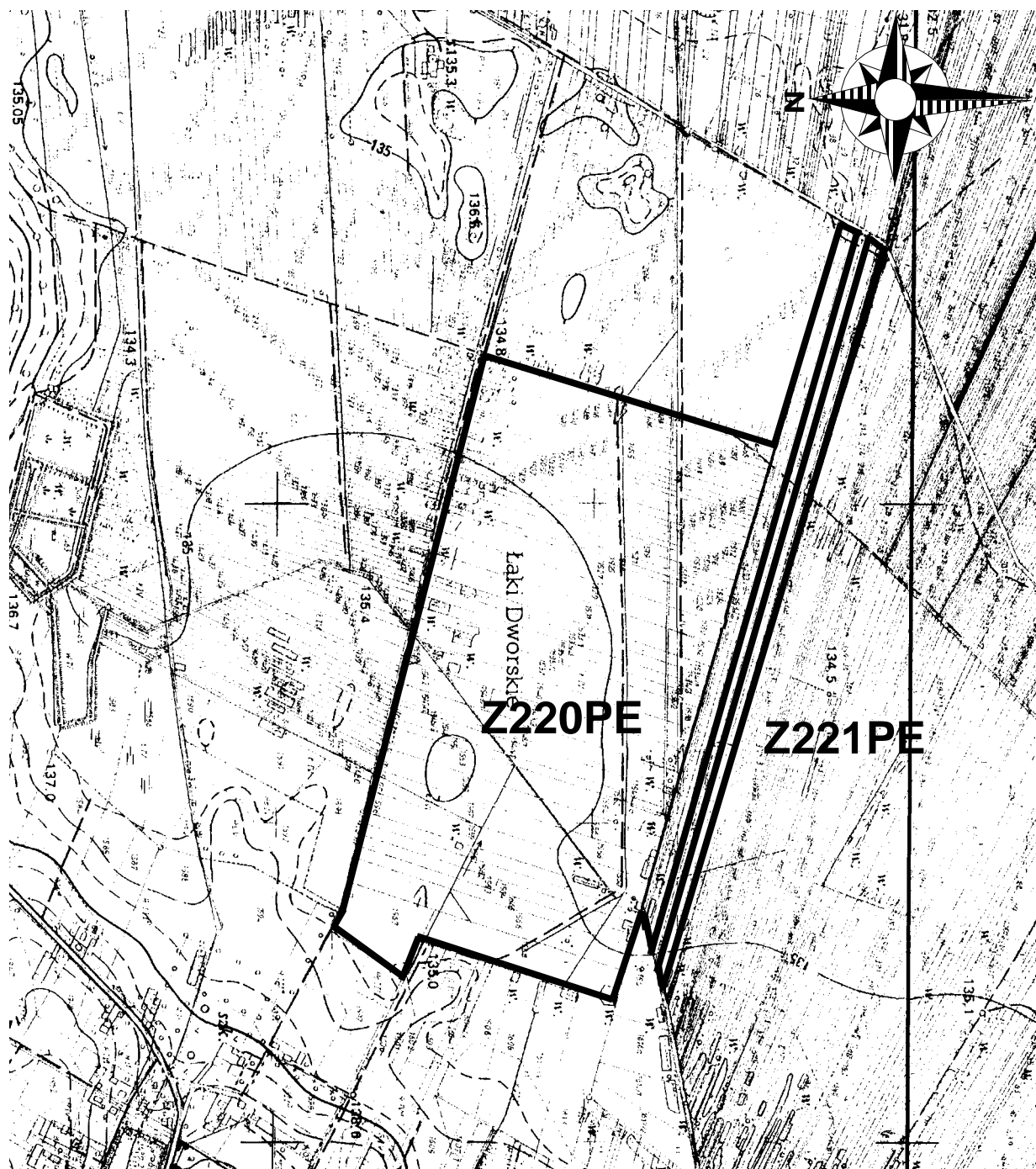
Z219PE

– Powierzchniowa eksploatacja

ZMIANA
MIEJSCOWEGO PLANU OGÓLNEGO
ZAGOSPODAROWANIA PRZESTRZENNEGO
gminy Czemierniki

dotyczącego fragmentu wsi Bełcząc
skala 1:10 000

Załącznik nr 36
do Uchwały Rady Gminy
Czemierniki
nr VIII/48/2003
z dnia 18 lipca 2003r



PRZEWODNICZĄCY
RADY GMINY

mgr Teresa Kopacz

Autor opracowania
mgr inż. arch. Henryk Dołęgowski
upraw. urb. nr 812/89

LEGENDA dla terenów objętych zmianą Planu

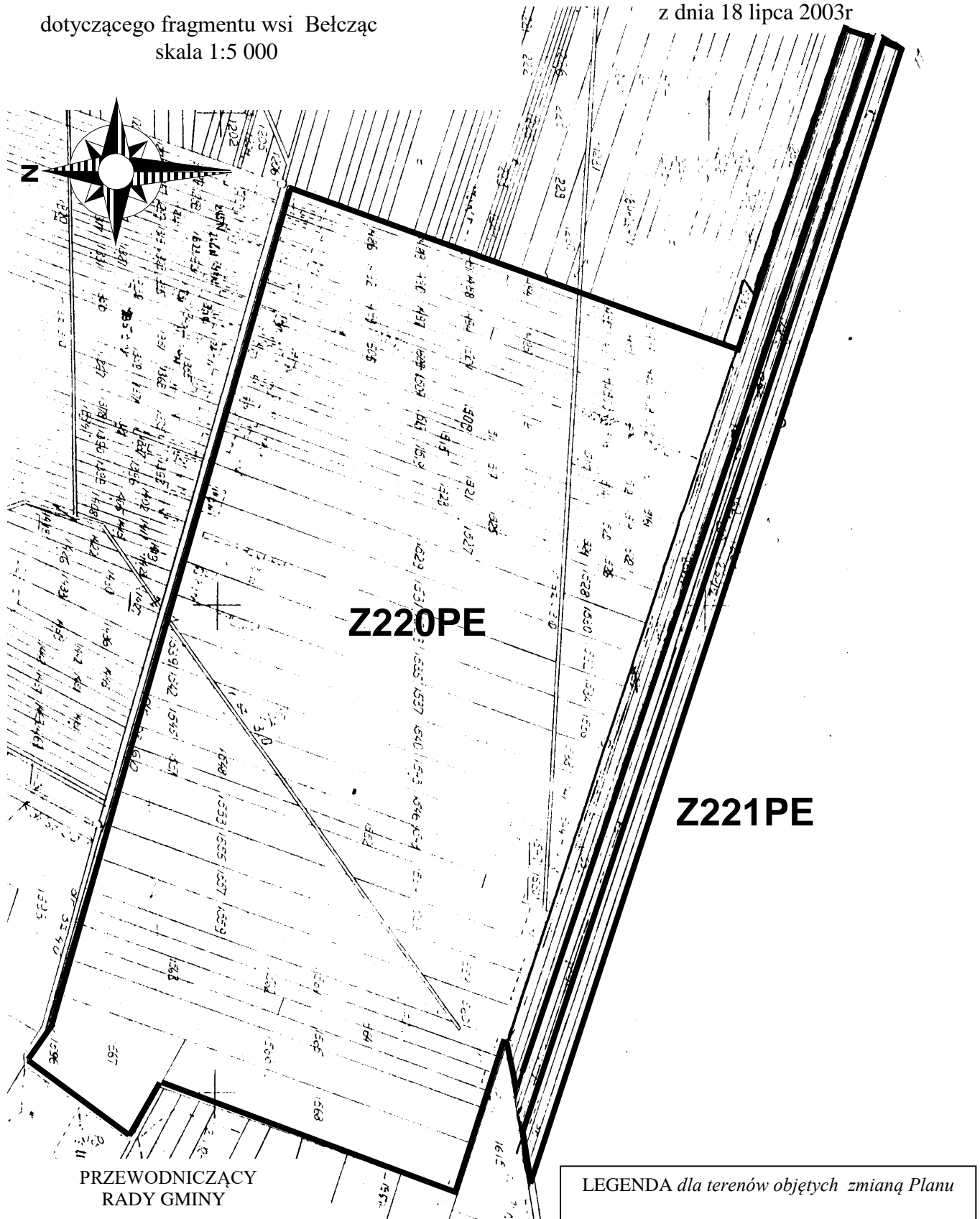
Z220PE, Z221PE

– Powierzchniowa eksploatacja

ZMIANA
MIEJSCOWEGO PLANU OGÓLNEGO
ZAGOSPODAROWANIA PRZESTRZENNEGO
gminy Czemierniki

dotyczącego fragmentu wsi Bełcząc
skala 1:5 000

Załącznik nr 36A
do Uchwały Rady Gminy
Czemierniki
nr VIII/48/2003
z dnia 18 lipca 2003r



PRZEWODNICZĄCY
RADY GMINY

mgr Teresa Kopacz

Autor opracowania
mgr inż. arch. Henryk Dołęgowski
upraw. urb. nr 812/89

LEGENDA dla terenów objętych zmianą Planu

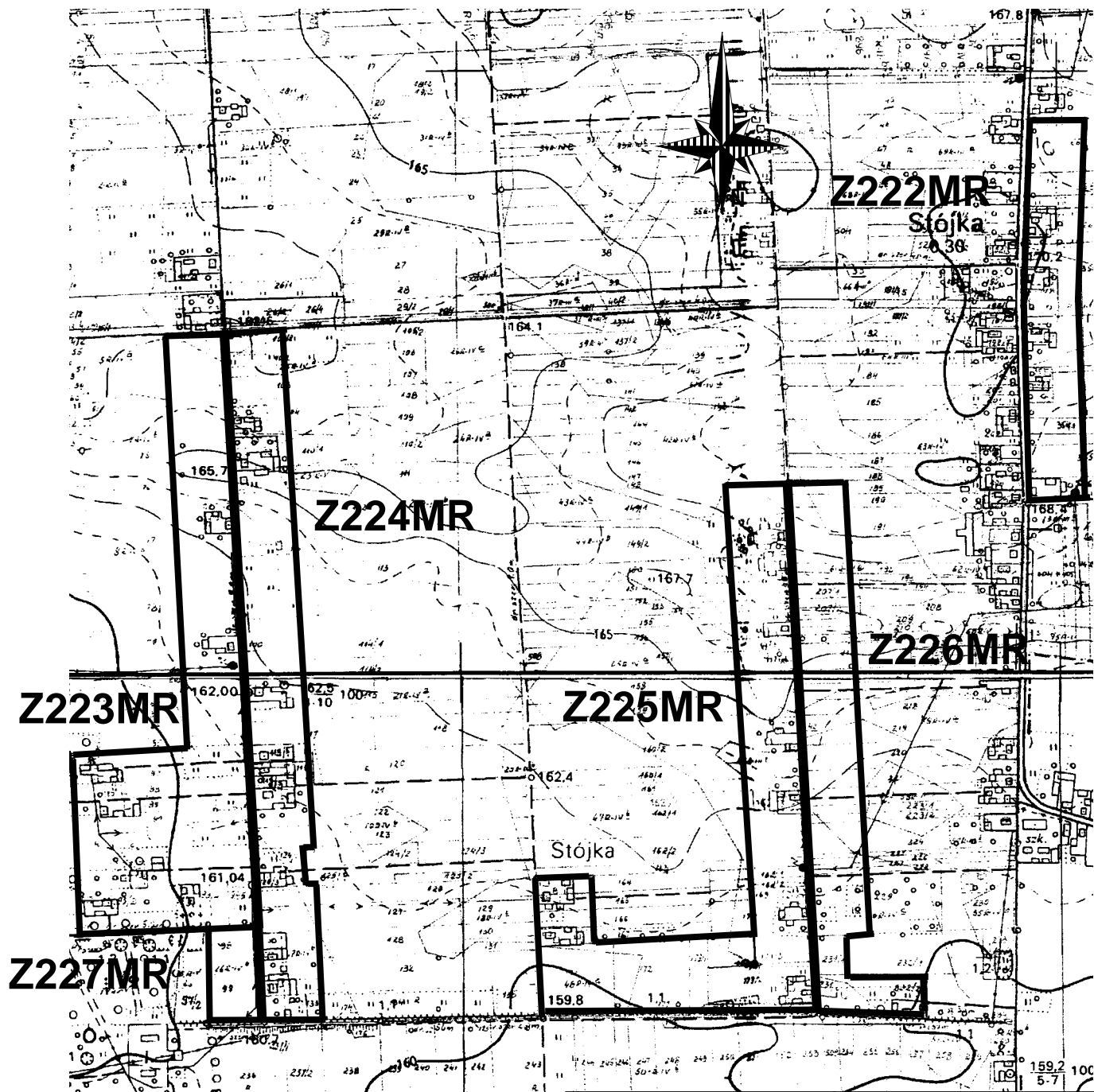
Z220PE, Z221PE

– Powierzchniowa
eksploatacja

ZMIANA
MIEJSCOWEGO PLANU OGÓLNEGO
ZAGOSPODAROWANIA PRZESTRZENNEGO
gminy Czemierniki

dotyczącego fragmentu wsi Stójka
skala 1:10 000

Załącznik nr 37
do Uchwały Rady Gminy
Czemierniki
nr VIII/48/2003
z dnia 18 lipca 2003r



PRZEWODNICZĄCY
RADY GMINY

mgr Teresa Kopacz

Autor opracowania
mgr inż. arch. Henryk Dołęgowski
upraw. urb. nr 812/89

LEGENDA dla terenów objętych zmianą Planu

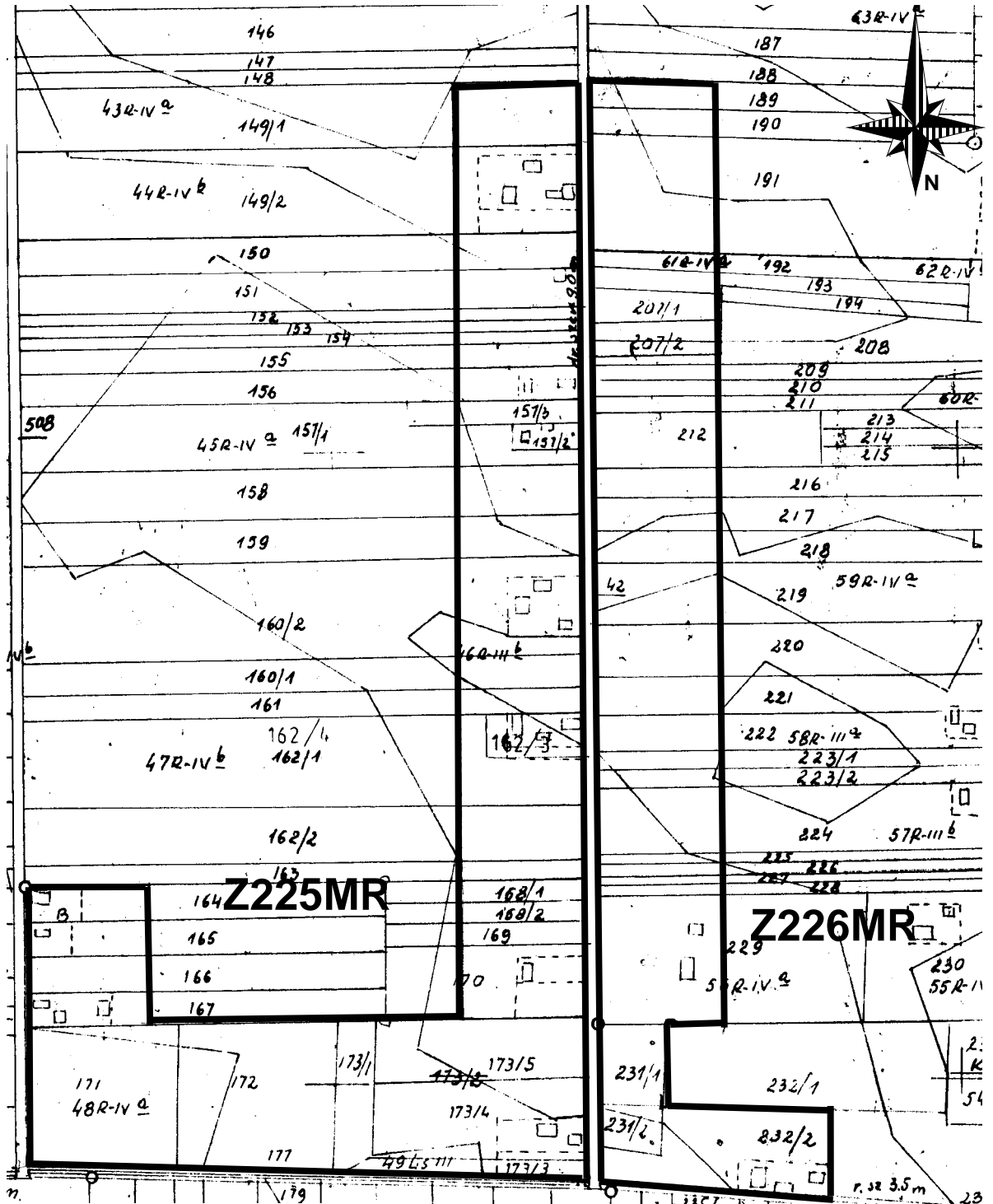
Z222MR, Z223MR,
Z224MR, Z225MR,
Z226MR, Z227MR

– Budownictwo zagrodowe

ZMIANA
 MIEJSCOWEGO PLANU OGÓLNEGO
 ZAGOSPODAROWANIA PRZESTRZENNEGO
 gminy Czemierniki

dotyczącego fragmentu wsi Stójka
 skala 1:5 000

Załącznik nr 37C
 do Uchwały Rady Gminy
 Czemierniki
 nr VIII/48/2003
 z dnia 18 lipca 2003r



PRZEWODNICZĄCY
 RADY GMINY

mgr Teresa Kopacz

Autor opracowania
 mgr inż. arch. Henryk Dołęgowski
 upraw. urb. nr 812/89

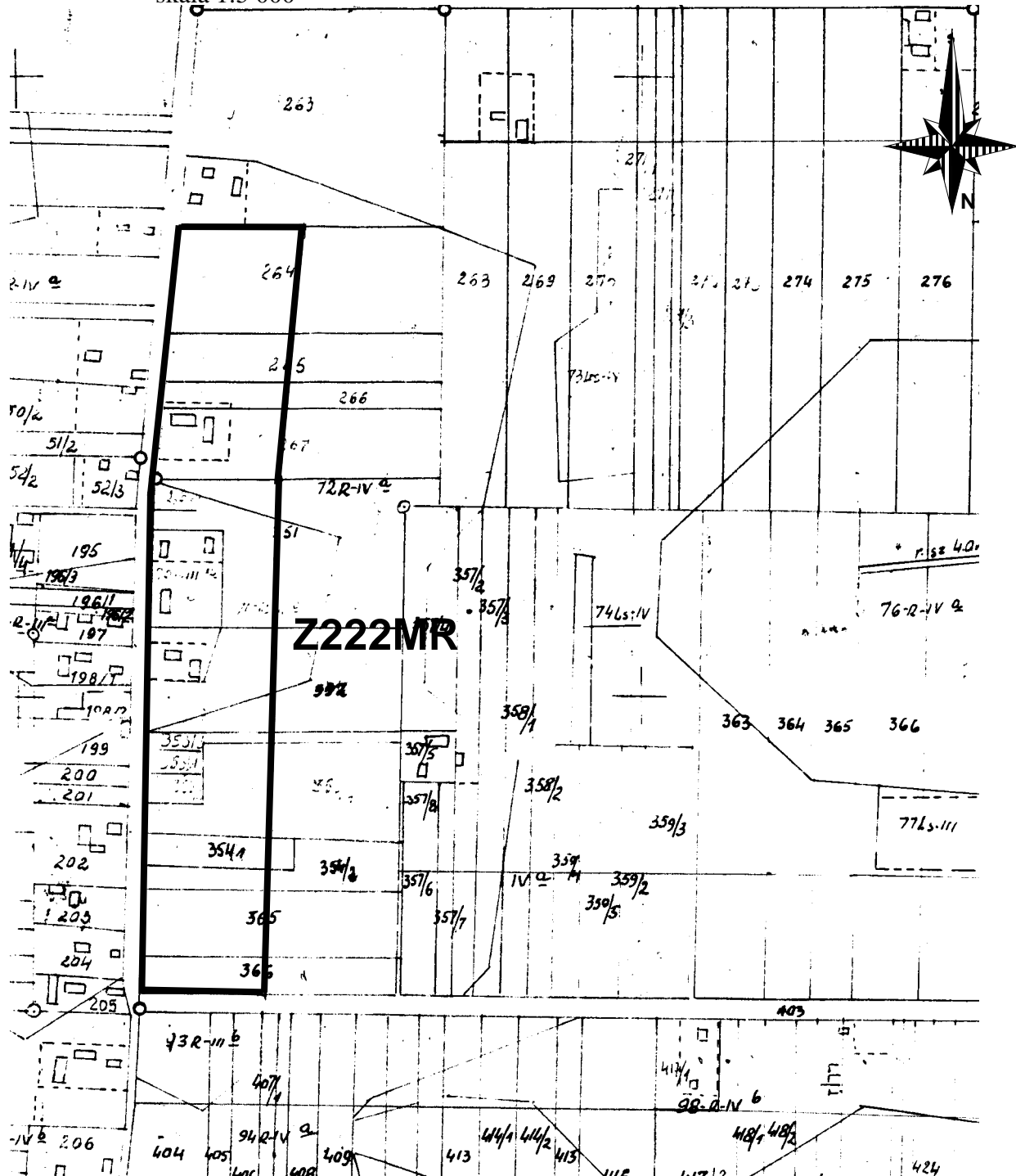
LEGENDA dla terenów objętych zmianą Planu

Z225MR, Z226MR – Budownictwo zagrodowe

ZMIANA
MIEJSCOWEGO PLANU OGÓLNEGO
ZAGOSPODAROWANIA PRZESTRZENNEGO
gminy Czemierniki

Załącznik nr 37A
do Uchwały Rady Gminy
Czemierniki
nr VIII/48/2003
z dnia 18 lipca 2003r

dotyczącego fragmentu wsi Stójka
skala 1:5 000



PRZEWODNICZĄCY
RADY GMINY

mgr Teresa Kopacz

Autor opracowania
mgr inż. arch. Henryk Dołęgowski
upraw. urb. nr 812/89

LEGENDA dla terenów objętych zmianą Planu

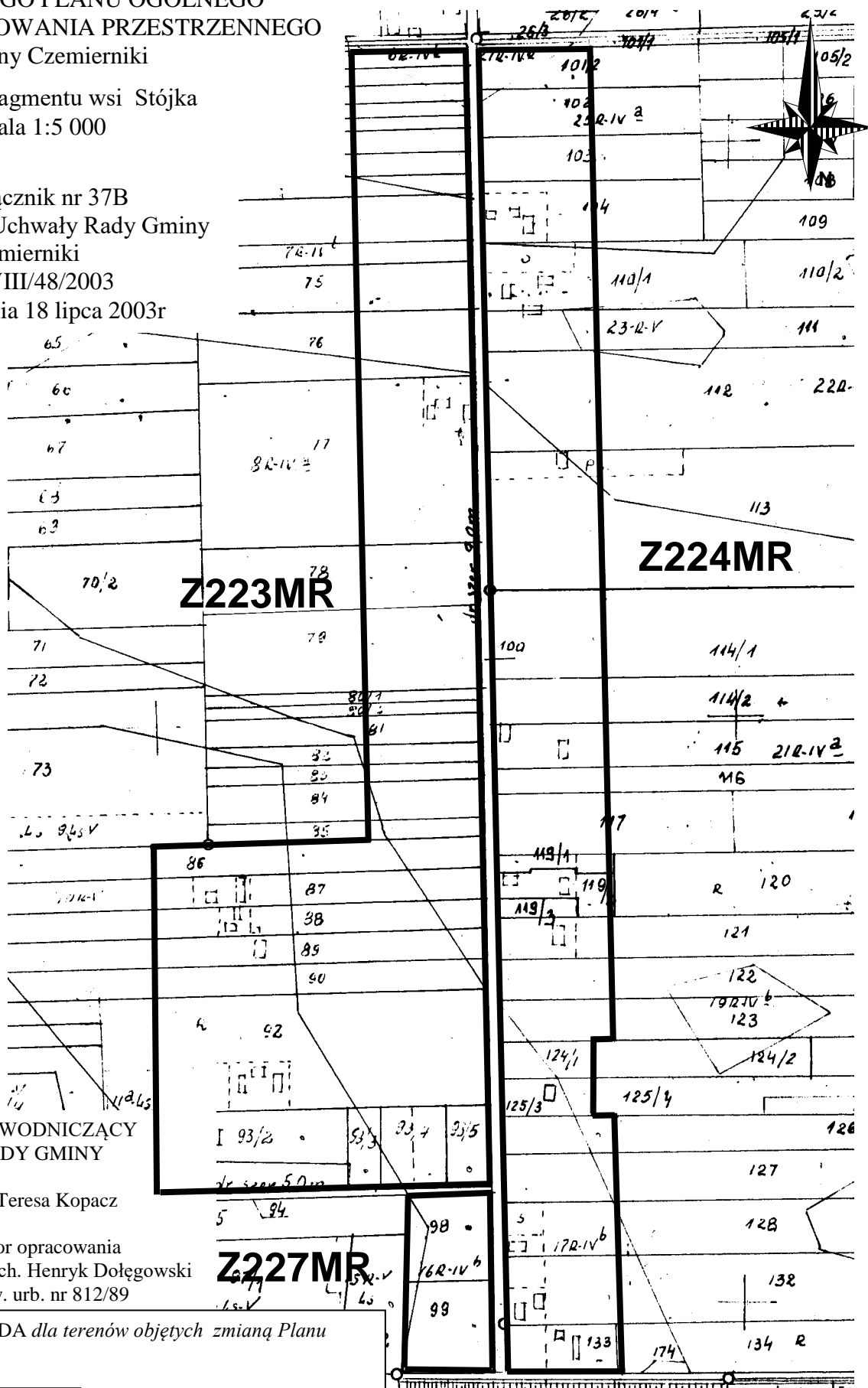
Z222MR

– Budownictwo zagrodowe

ZMIANA
 MIEJSCOWEGO PLANU OGÓLNEGO
 ZAGOSPODAROWANIA PRZESTRZENNEGO
 gminy Czemierniki

dotyczącego fragmentu wsi Stójka
 skala 1:5 000

Załącznik nr 37B
 do Uchwały Rady Gminy
 Czemierniki
 nr VIII/48/2003
 z dnia 18 lipca 2003r



PRZEWODNICZĄCY
 RADY GMINY

mgr Teresa Kopacz

Autor opracowania
 mgr inż. arch. Henryk Dołęgowski
 upraw. urb. nr 812/89

LEGENDA dla terenów objętych zmianą Planu

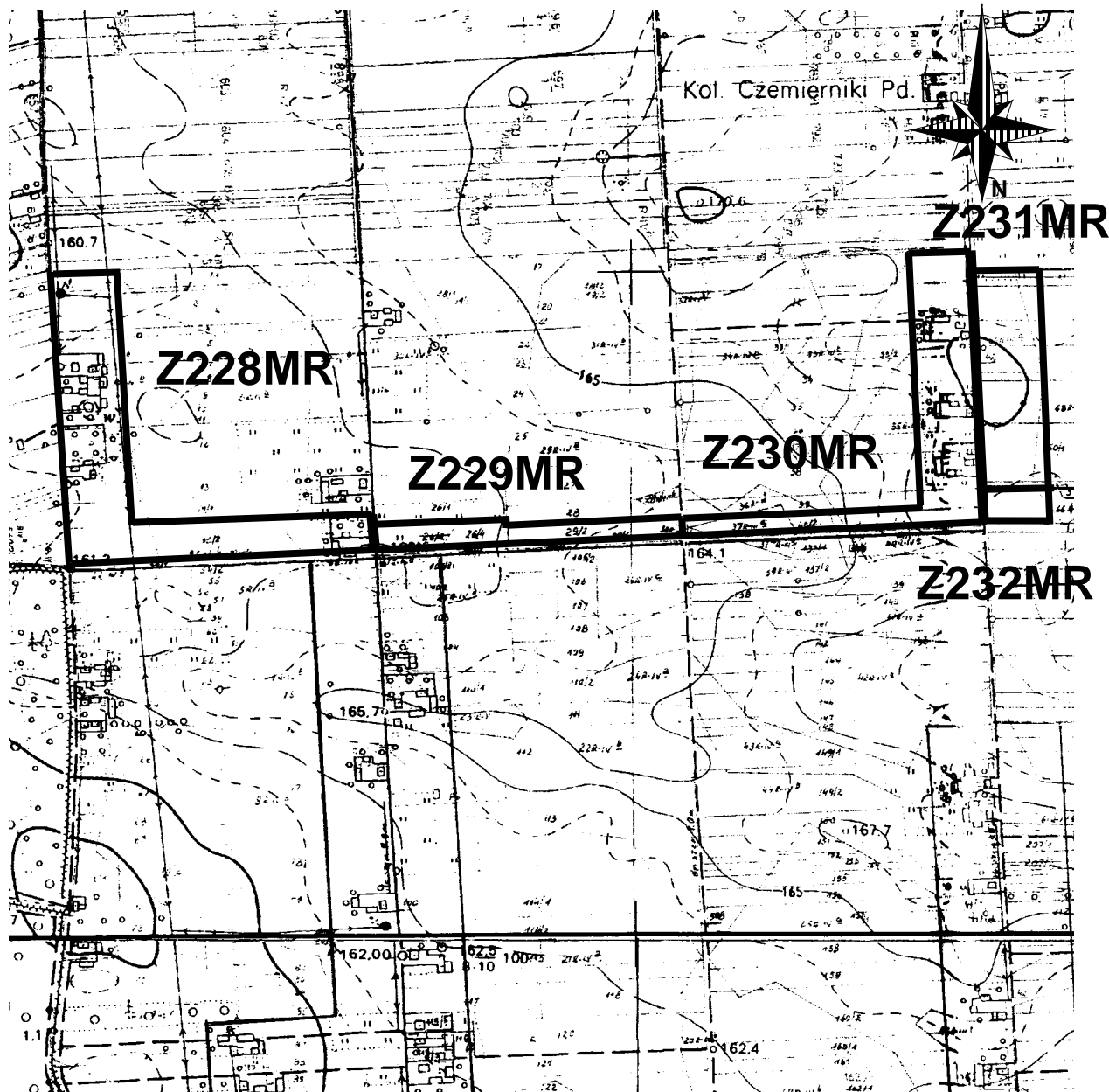
Z223MR, Z234MR,
 Z227MR

– Budownictwo zagrodowe

ZMIANA
MIEJSCOWEGO PLANU OGÓLNEGO
ZAGOSPODAROWANIA PRZESTRZENNEGO
gminy Czemierniki

dotyczącego fragmentu wsi Stójka
skala 1:10 000

Załącznik nr 38
do Uchwały Rady Gminy
Czemierniki
nr VIII/48/2003
z dnia 18 lipca 2003r



PRZEWODNICZĄCY
RADY GMINY

mgr Teresa Kopacz

Autor opracowania
mgr inż. arch. Henryk Dołęgowski
upraw. urb. nr 812/89

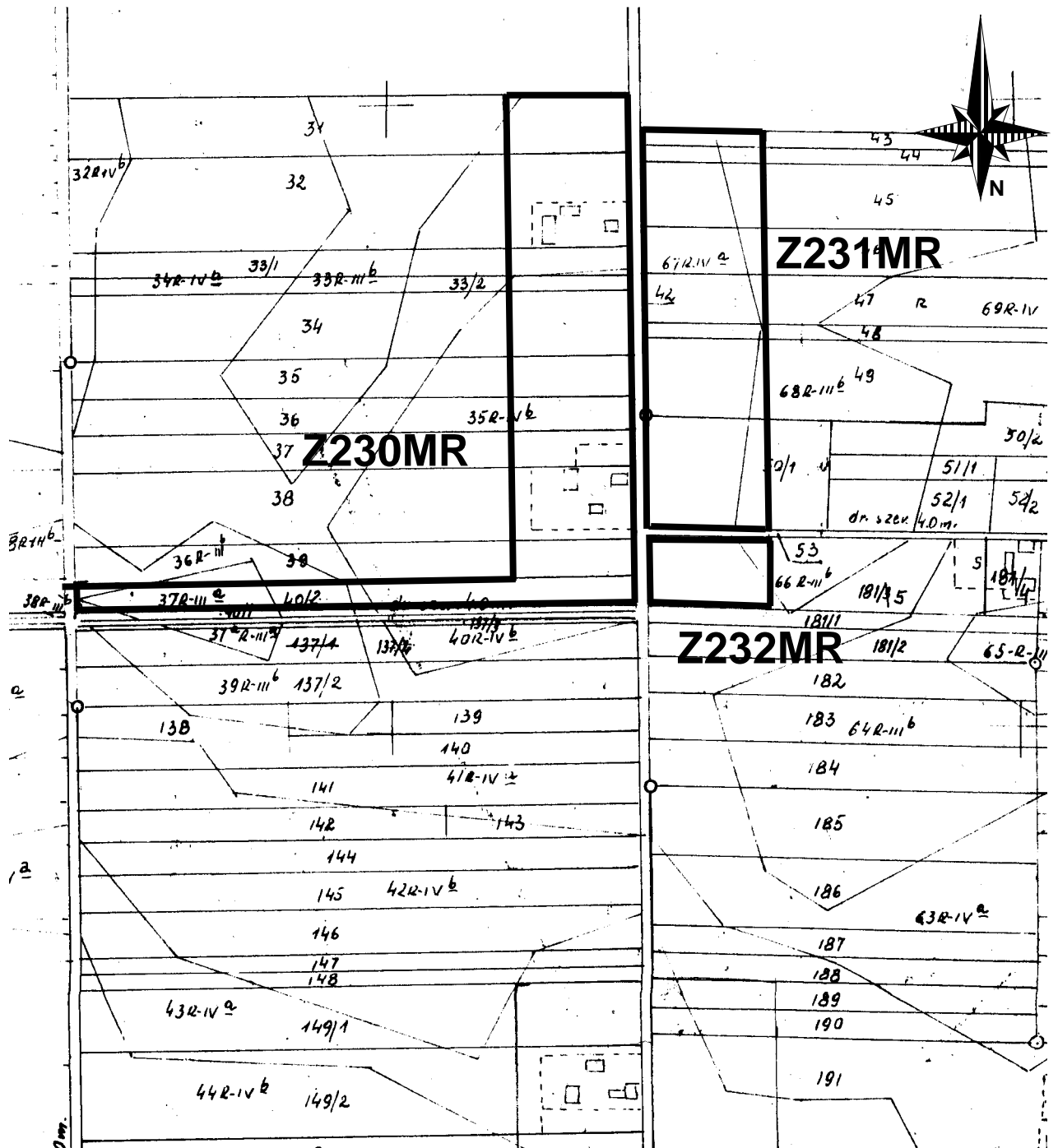
LEGENDA dla terenów objętych zmianą Planu

Z228MR, Z229MR,
Z230MR, Z231MR,
Z232MR

– Budownictwo zagrodowe

ZMIANA
 MIEJSCOWEGO PLANU OGÓLNEGO
 ZAGOSPODAROWANIA PRZESTRZENNEGO
 gminy Czemierniki
 dotyczącego fragmentu wsi Stójka
 skala 1:5 000

Załącznik nr 38B
 do Uchwały Rady Gminy
 Czemierniki
 nr VIII/48/2003
 z dnia 18 lipca 2003r



PRZEWODNICZĄCY
 RADY GMINY

mgr Teresa Kopacz

Autor opracowania
 mgr inż. arch. Henryk Dołęgowski
 upraw. urb. nr 812/89

LEGENDA dla terenów objętych zmianą Planu

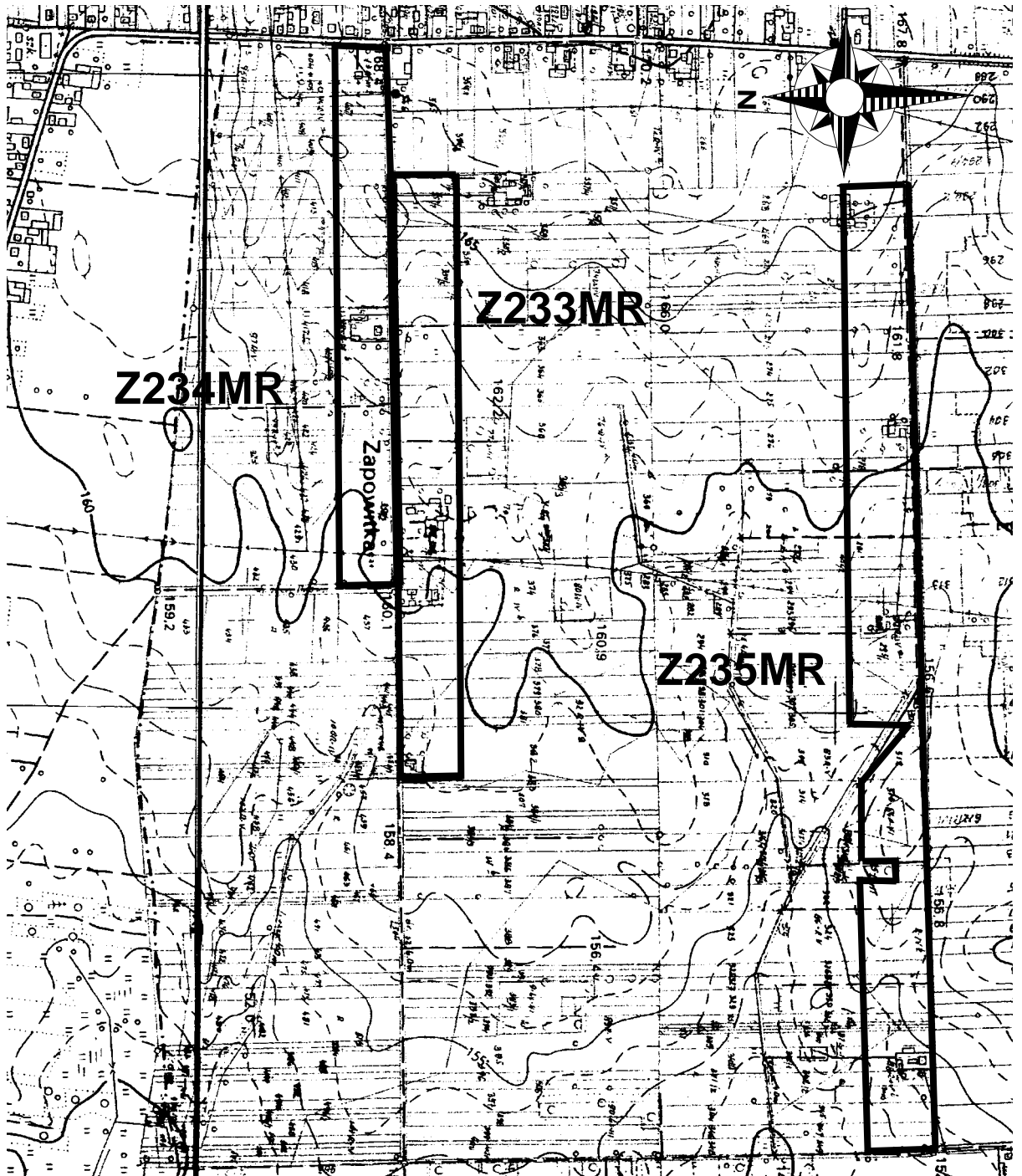
Z230MR, Z231MR,
 Z232MR

– Budownictwo zagrodowe

ZMIANA
MIEJSCOWEGO PLANU OGÓLNEGO
ZAGOSPODAROWANIA PRZESTRZENNEGO
gminy Czemierniki

dotyczącego fragmentu wsi Stójka
skala 1:10 000

Załącznik nr 39
do Uchwały Rady Gminy
Czemierniki
nr VIII/48/2003
z dnia 18 lipca 2003r



PRZEWODNICZĄCY
RADY GMINY

mgr Teresa Kopacz

Autor opracowania
mgr inż. arch. Henryk Dołęgowski
upraw. urb. nr 812/89

LEGENDA dla terenów objętych zmianą Planu

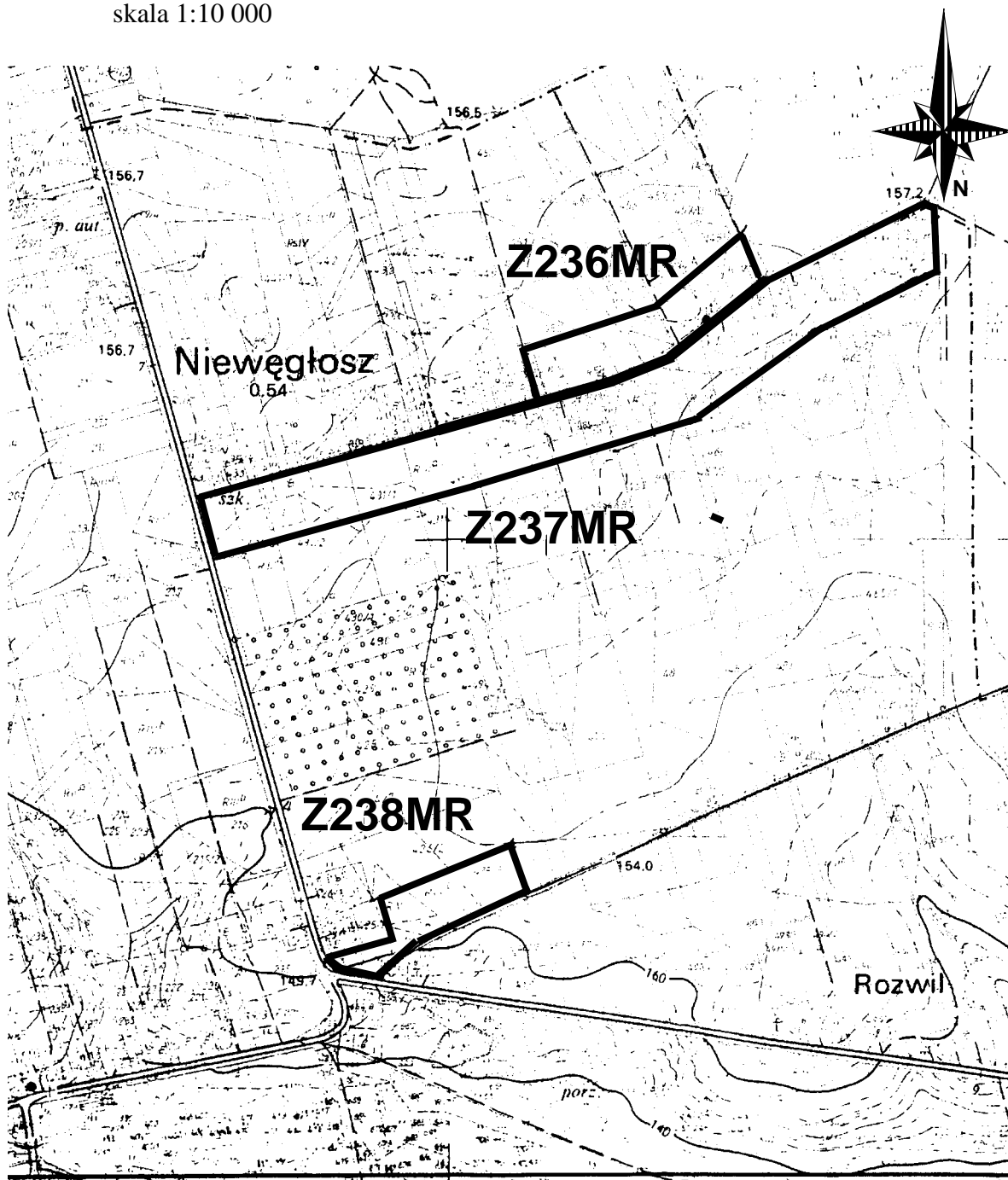
Z233MR, Z234MR,
Z235MR

– Budownictwo zagrodowe

ZMIANA
MIEJSCOWEGO PLANU OGÓLNEGO
ZAGOSPODAROWANIA PRZESTRZENNEGO
gminy Czemierniki

dotyczącego fragmentu wsi Niewęgosz
skala 1:10 000

Załącznik nr 40
do Uchwały Rady Gminy
Czemierniki
nr VIII/48/2003
z dnia 18 lipca 2003r



PRZEWODNICZĄCY
RADY GMINY

mgr Teresa Kopacz

Autor opracowania
mgr inż. arch. Henryk Dołęgowski
upraw. urb. nr 812/89

LEGENDA dla terenów objętych zmianą Planu

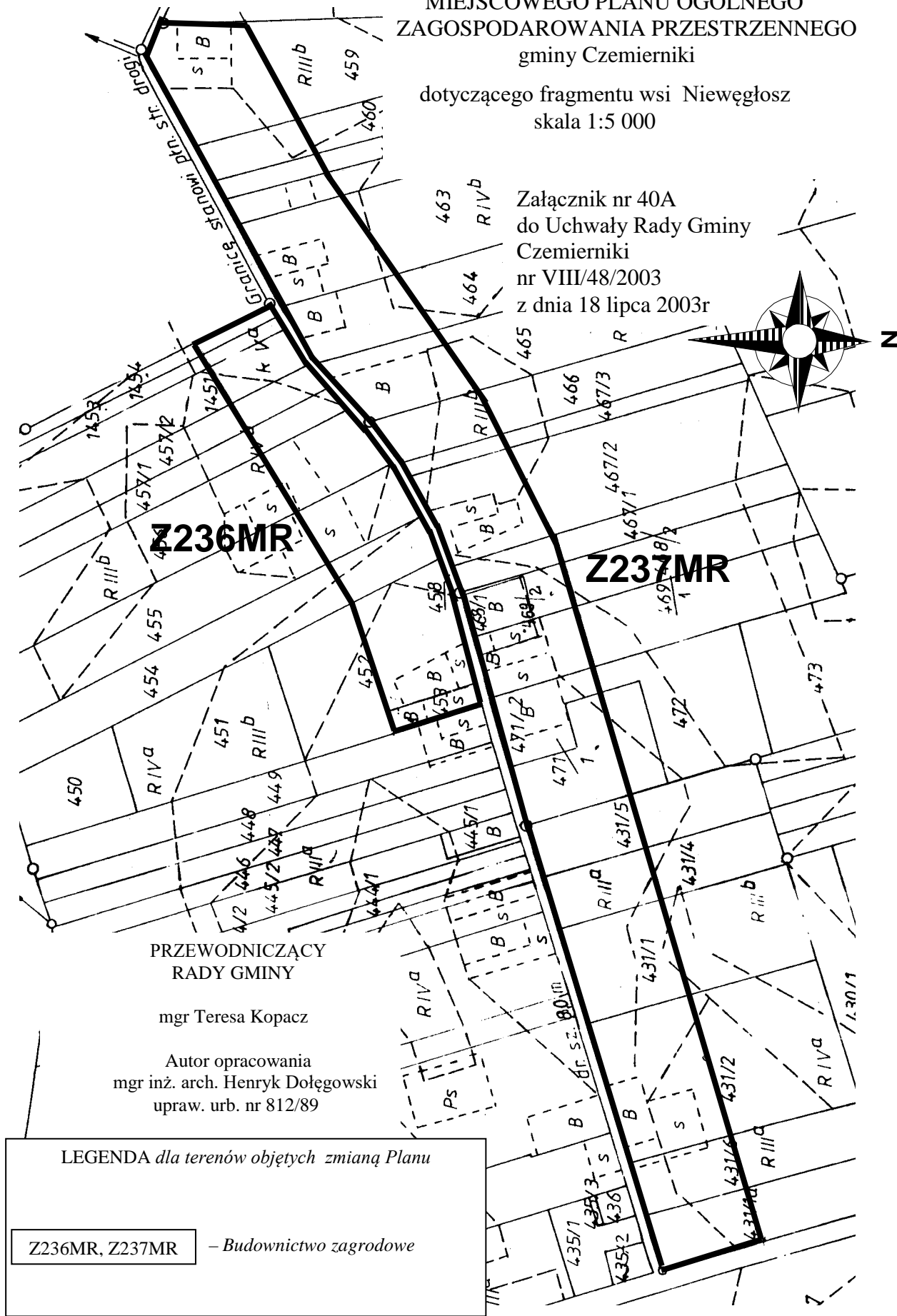
Z236MR, Z237MR,
Z238MR

– Budownictwo zagrodowe

ZMIANA
MIEJSCOWEGO PLANU OGÓLNEGO
ZAGOSPODAROWANIA PRZESTRZENNEGO
gminy Czemierniki

dotyczącego fragmentu wsi Niewęgosz
skala 1:5 000

Załącznik nr 40A
do Uchwały Rady Gminy
Czemierniki
nr VIII/48/2003
z dnia 18 lipca 2003r



PRZEWODNICZĄCY
RADY GMINY

mgr Teresa Kopacz

Autor opracowania
mgr inż. arch. Henryk Dołęgowski
upraw. urb. nr 812/89

LEGENDA dla terenów objętych zmianą Planu

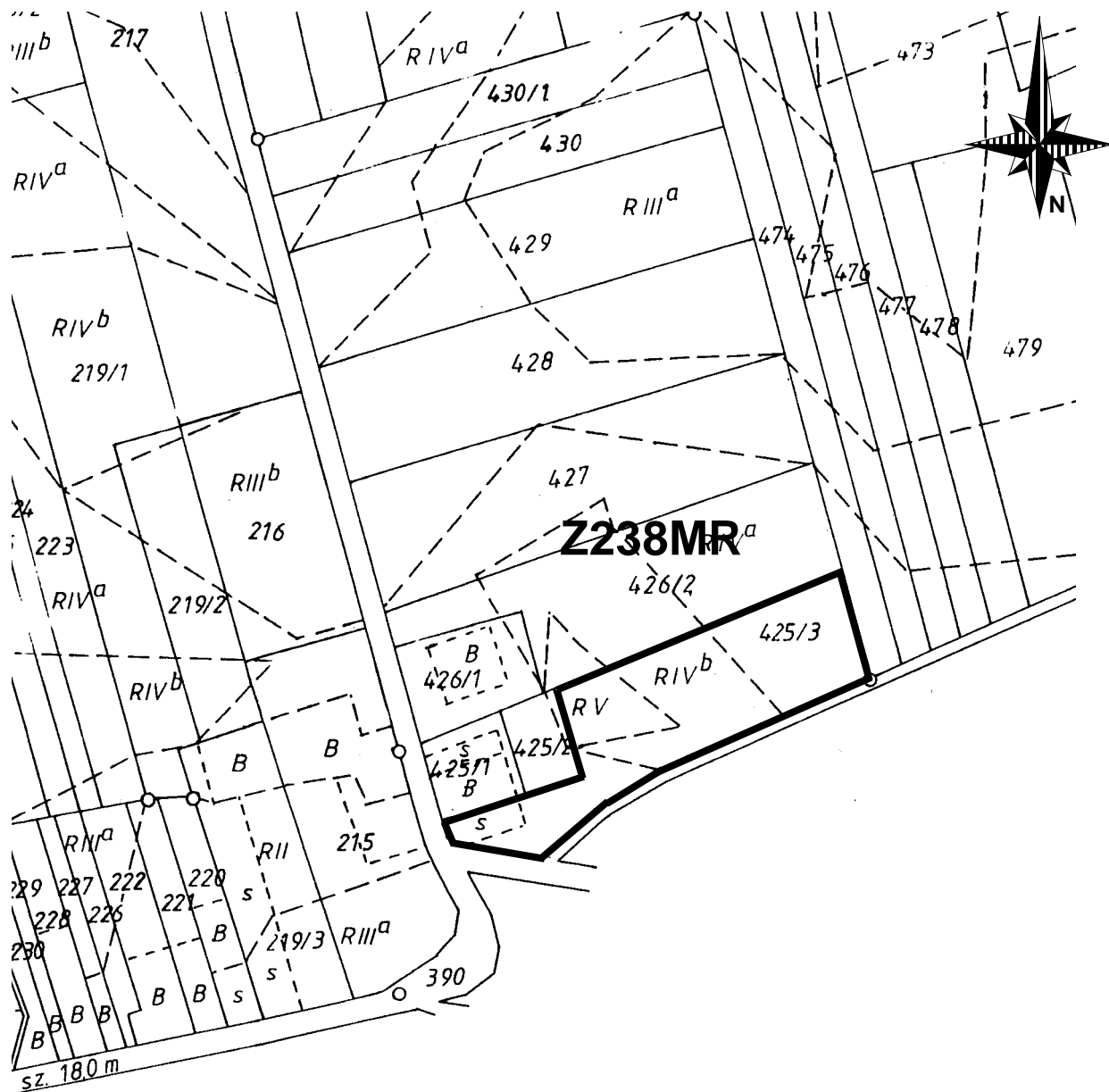
Z236MR, Z237MR

– Budownictwo zagrodowe

ZMIANA
MIEJSCOWEGO PLANU OGÓLNEGO
ZAGOSPODAROWANIA PRZESTRZENNEGO
gminy Czemierniki

dotyczącego fragmentu wsi Niewęgłosz
skala 1:5 000

Załącznik nr 40B
do Uchwały Rady Gminy
Czemierniki
nr VIII/48/2003
z dnia 18 lipca 2003r



PRZEWODNICZĄCY
RADY GMINY

mgr Teresa Kopacz

Autor opracowania
mgr inż. arch. Henryk Dołęgowski
upraw. urb. nr 812/89

LEGENDA dla terenów objętych zmianą Planu

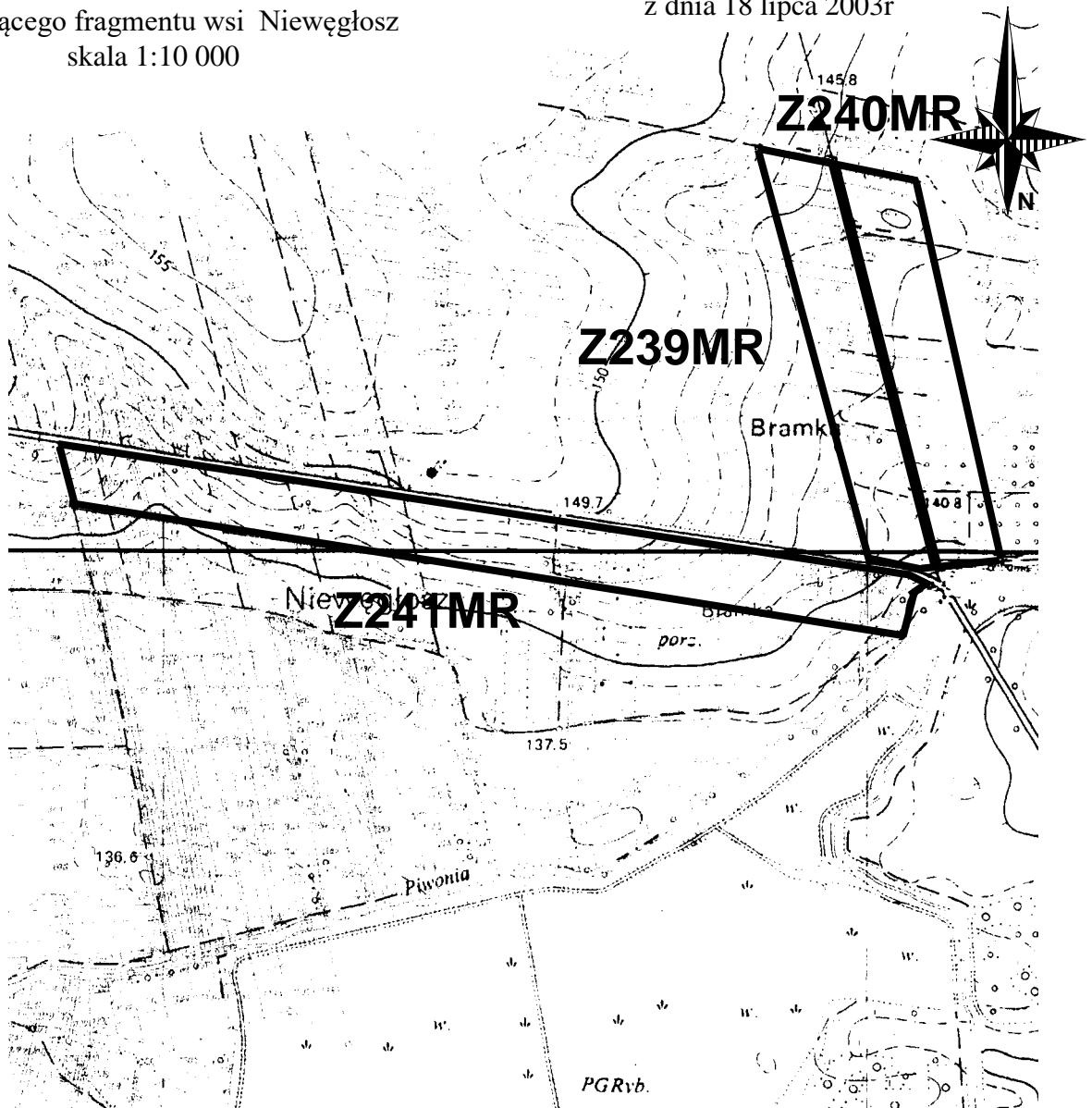
Z238MR

– Budownictwo zagrodowe

ZMIANA
MIEJSCOWEGO PLANU OGÓLNEGO
ZAGOSPODAROWANIA PRZESTRZENNEGO
gminy Czemierniki

dotyczącego fragmentu wsi Niewęgłosz
skala 1:10 000

Załącznik nr 41
do Uchwały Rady Gminy
Czemierniki
nr VIII/48/2003
z dnia 18 lipca 2003r



PRZEWODNICZĄCY
RADY GMINY

mgr Teresa Kopacz

Autor opracowania
mgr inż. arch. Henryk Dołęgowski
upraw. urb. nr 812/89

LEGENDA dla terenów objętych zmianą Planu

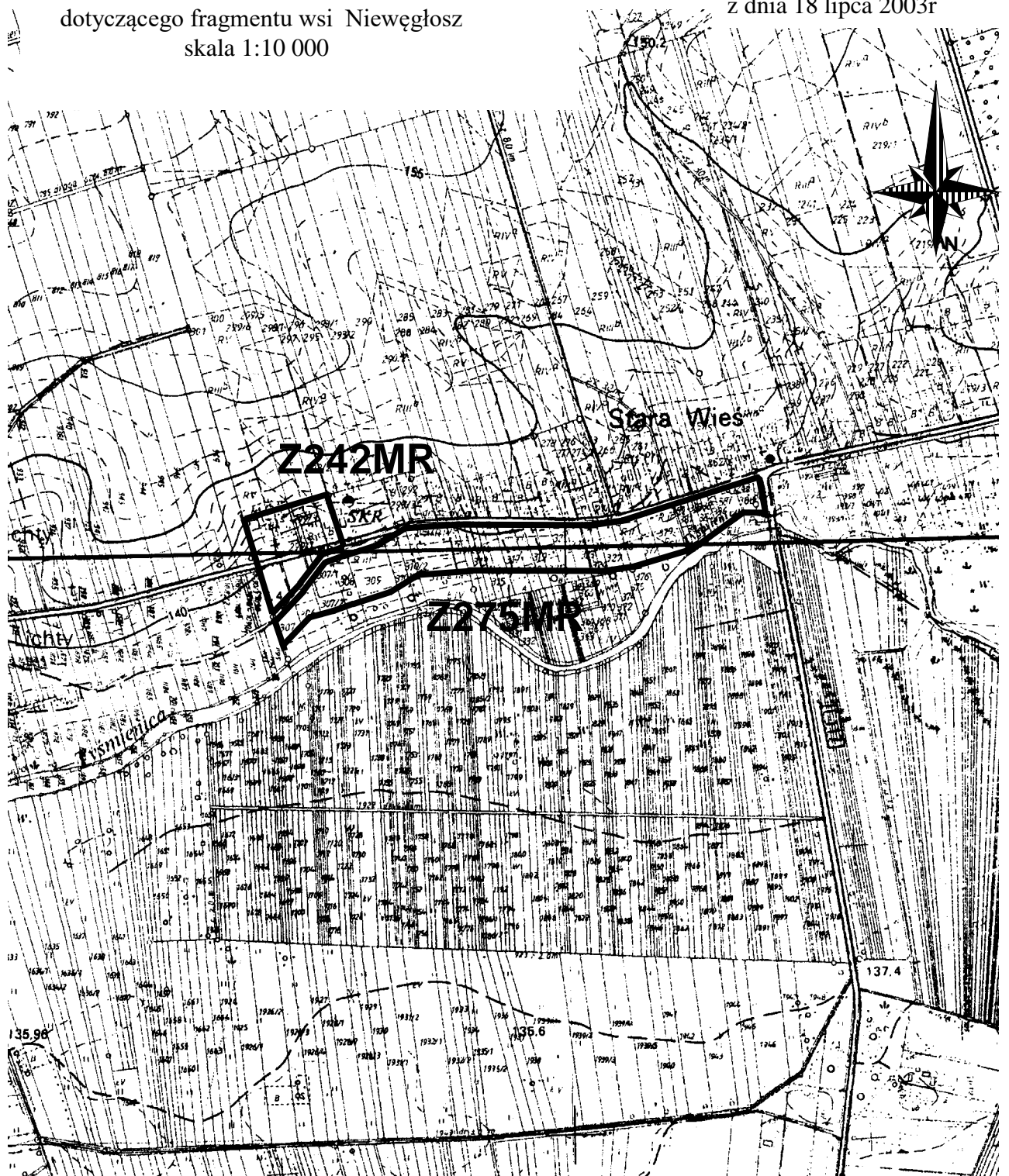
Z239MR, Z240MR,
Z241MR

– Budownictwo zagrodowe

ZMIANA
MIEJSCOWEGO PLANU OGÓLNEGO
ZAGOSPODAROWANIA PRZESTRZENNEGO
gminy Czemierniki

dotyczącego fragmentu wsi Niewęgosz
skala 1:10 000

Załącznik nr 42
do Uchwały Rady Gminy
Czemierniki
nr VIII/48/2003
z dnia 18 lipca 2003r



PRZEWODNICZĄCY
RADY GMINY

mgr Teresa Kopacz

Autor opracowania
mgr inż. arch. Henryk Dołęgowski
upraw. urb. nr 812/89

LEGENDA dla terenów objętych zmianą Planu

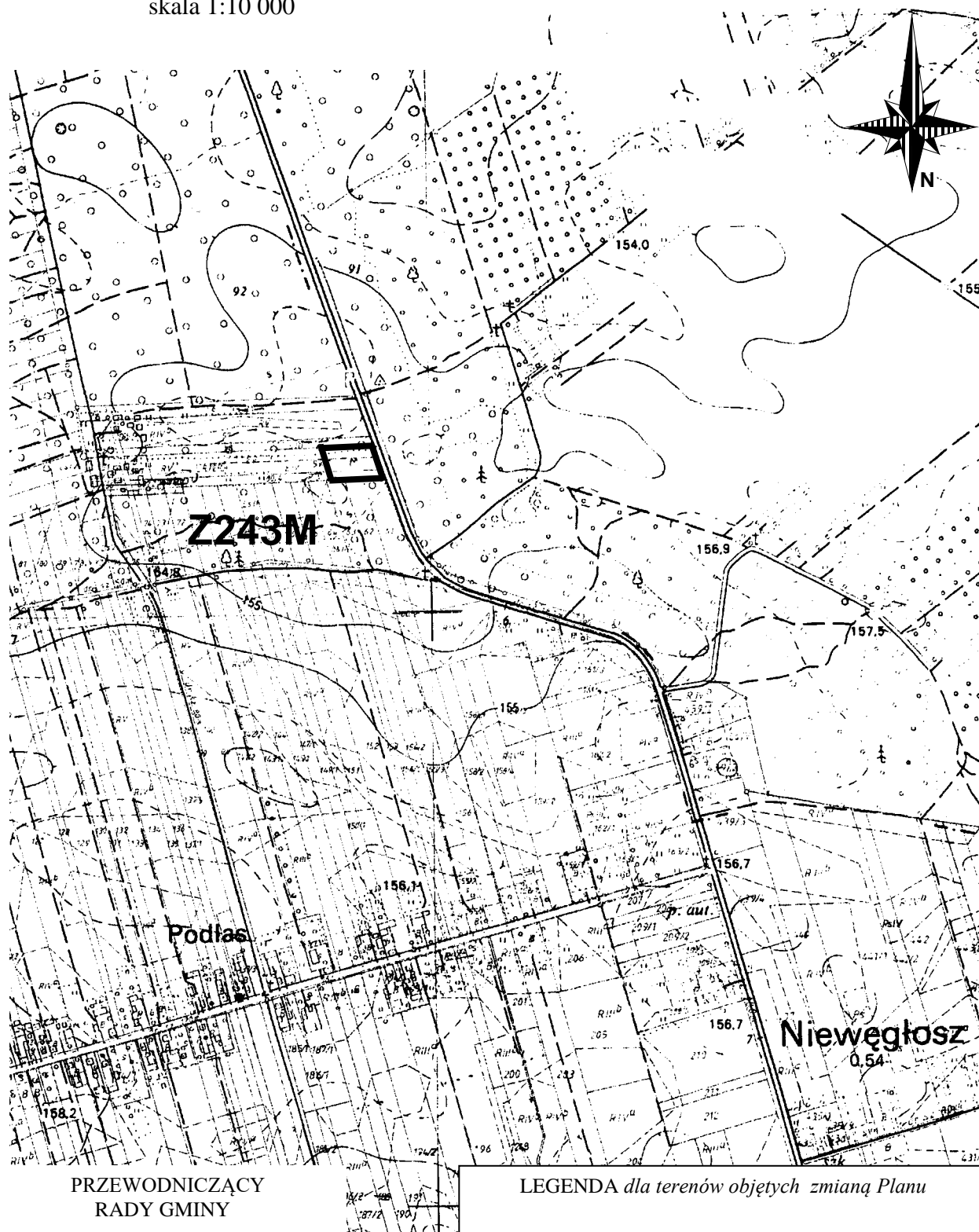
Z242MR, Z275MR

– Budownictwo zagrodowe

ZMIANA
MIEJSCOWEGO PLANU OGÓLNEGO
ZAGOSPODAROWANIA PRZESTRZENNEGO
gminy Czemierniki

dotyczącego fragmentu wsi Niewęgosz
skala 1:10 000

Załącznik nr 43
do Uchwały Rady Gminy
Czemierniki
nr VIII/48/2003
z dnia 18 lipca 2003r



PRZEWODNICZĄCY
RADY GMINY

mgr Teresa Kopacz

Autor opracowania
mgr inż. arch. Henryk Dołęgowski
upraw. urb. nr 812/89

LEGENDA dla terenów objętych zmianą Planu

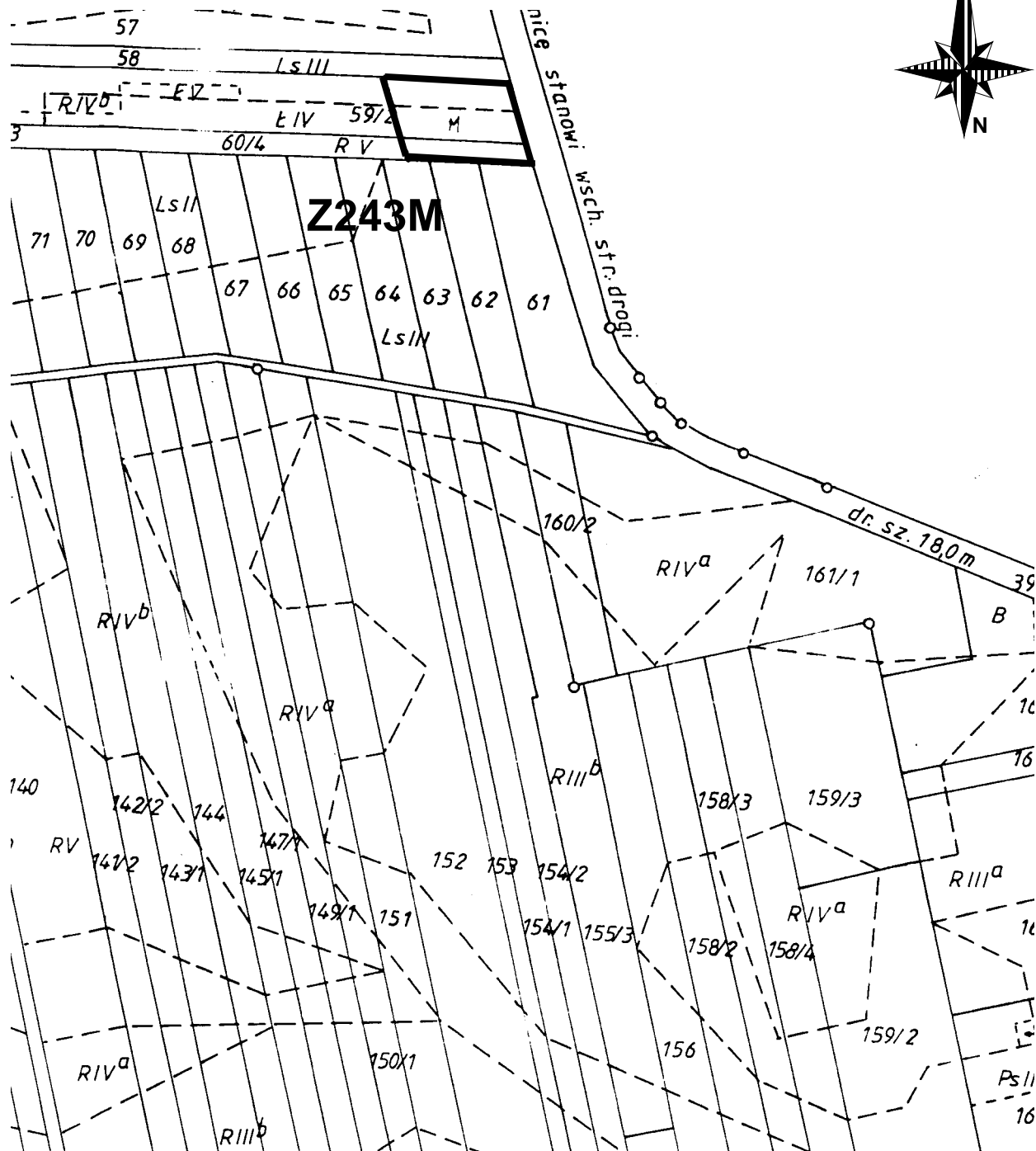
Z243M

– Budownictwo mieszkaniowe

ZMIANA
MIEJSCOWEGO PLANU OGÓLNEGO
ZAGOSPODAROWANIA PRZESTRZENNEGO
gminy Czemierniki

dotyczącego fragmentu wsi Niewęgosz
skala 1:5 000

Załącznik nr 43A
do Uchwały Rady Gminy
Czemierniki
nr VIII/48/2003
z dnia 18 lipca 2003r



PRZEWODNICZĄCY
RADY GMINY

mgr Teresa Kopacz

Autor opracowania
mgr inż. arch. Henryk Dołęgowski
upraw. urb. nr 812/89

LEGENDA dla terenów objętych zmianą Planu

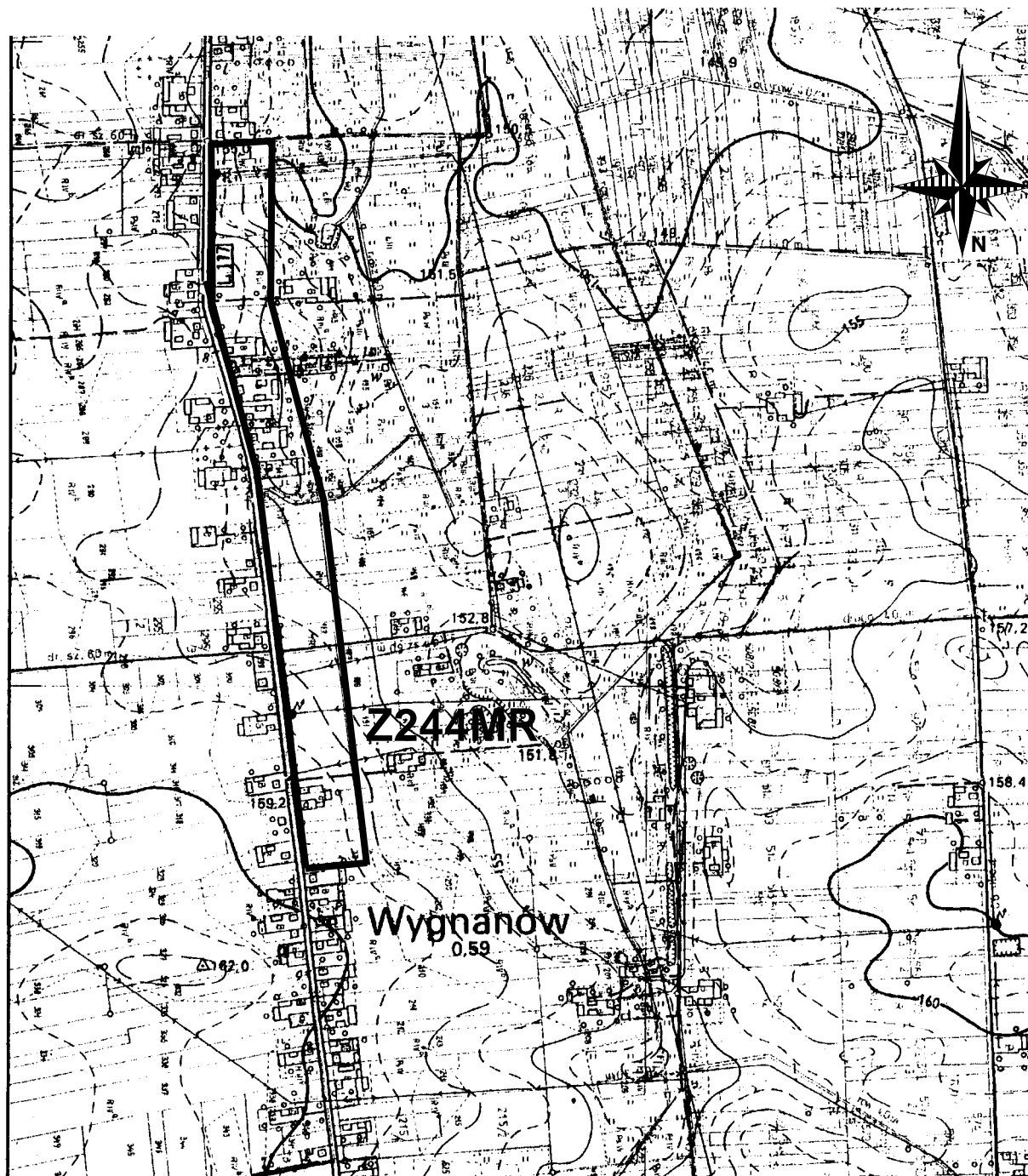
Z243M

– Budownictwo mieszkaniowe

ZMIANA
MIEJSCOWEGO PLANU OGÓLNEGO
ZAGOSPODAROWANIA PRZESTRZENNEGO
gminy Czemierniki

dotyczącego fragmentu wsi Wygnanów
skala 1:10 000

Załącznik nr 44
do Uchwały Rady Gminy
Czemierniki
nr VIII/48/2003
z dnia 18 lipca 2003r



PRZEWODNICZĄCY
RADY GMINY

mgr Teresa Kopacz

Autor opracowania
mgr inż. arch. Henryk Dołęgowski
upraw. urb. nr 812/89

LEGENDA dla terenów objętych zmianą Planu

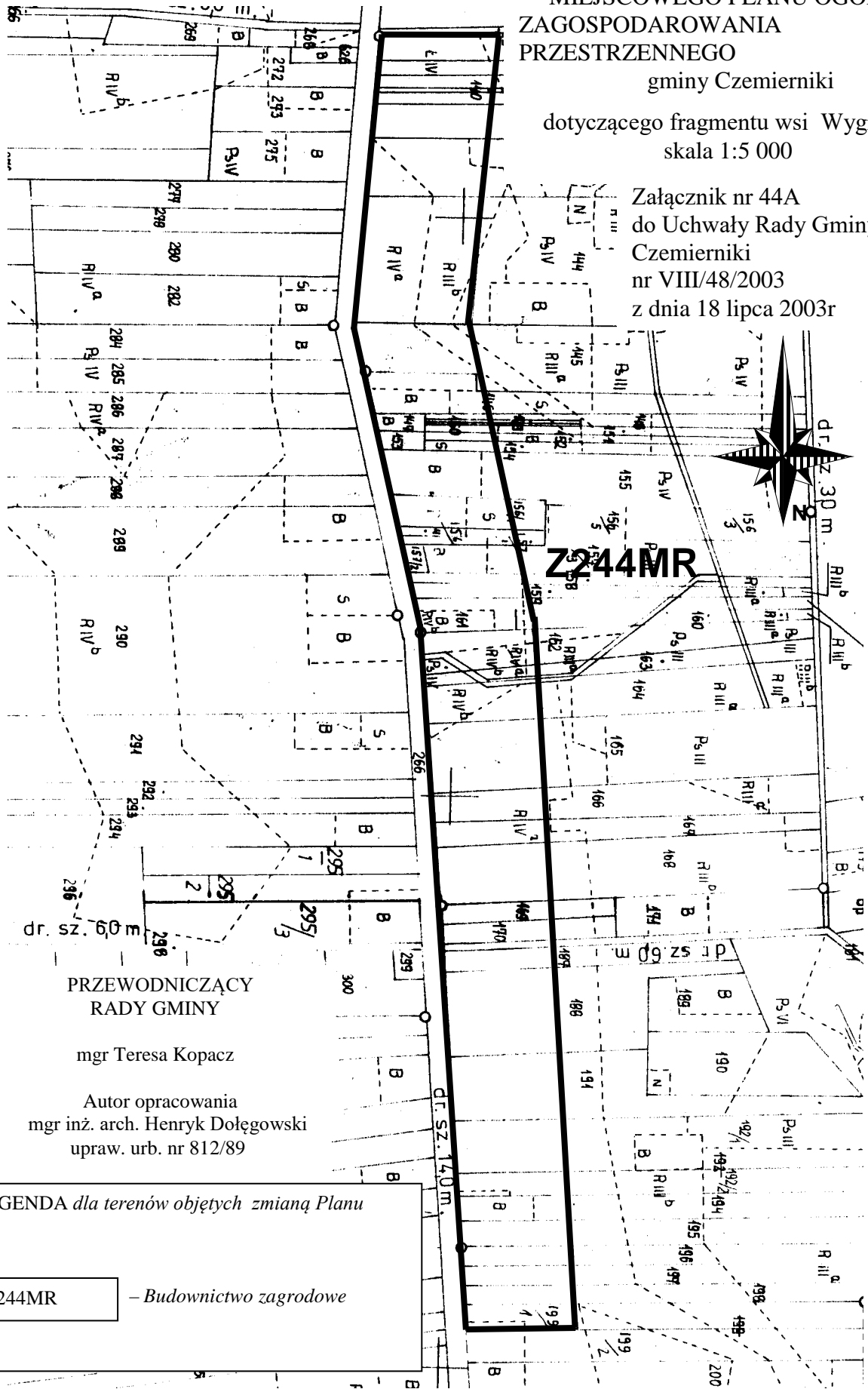
Z244MR

– Budownictwo zagrodowe

ZMIANA
MIEJSCOWEGO PLANU OGÓLNEGO
ZAGOSPODAROWANIA
PRZESTRZENNEGO
gminy Czemierniki

dotyczącego fragmentu wsi Wygnanów
skala 1:5 000

Załącznik nr 44A
do Uchwały Rady Gminy
Czemierniki
nr VIII/48/2003
z dnia 18 lipca 2003r



PRZEWODNICZĄCY
RADY GMINY

mgr Teresa Kopacz

Autor opracowania
mgr inż. arch. Henryk Dołęgowski
upraw. urb. nr 812/89

LEGENDA dla terenów objętych zmianą Planu

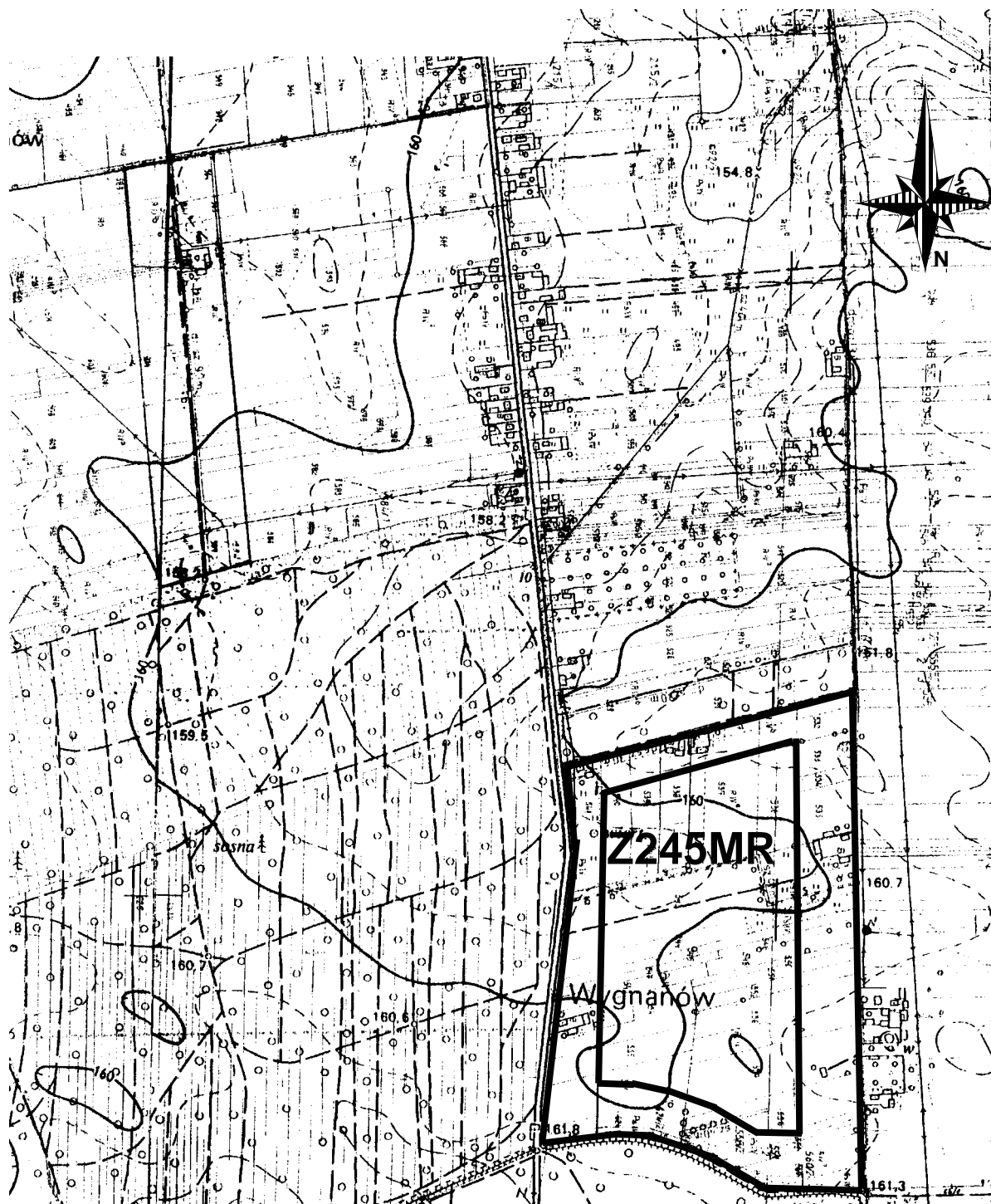
Z244MR

– Budownictwo zagrodowe

ZMIANA
MIEJSCOWEGO PLANU OGÓLNEGO
ZAGOSPODAROWANIA PRZESTRZENNEGO
gminy Czemierniki

dotyczącego fragmentu wsi Wygnanów
skala 1:10 000

Załącznik nr 45
do Uchwały Rady Gminy
Czemierniki
nr VIII/48/2003
z dnia 18 lipca 2003r



PRZEWODNICZĄCY
RADY GMINY

mgr Teresa Kopacz

Autor opracowania
mgr inż. arch. Henryk Dołęgowski
upraw. urb. nr 812/89

LEGENDA dla terenów objętych zmianą Planu

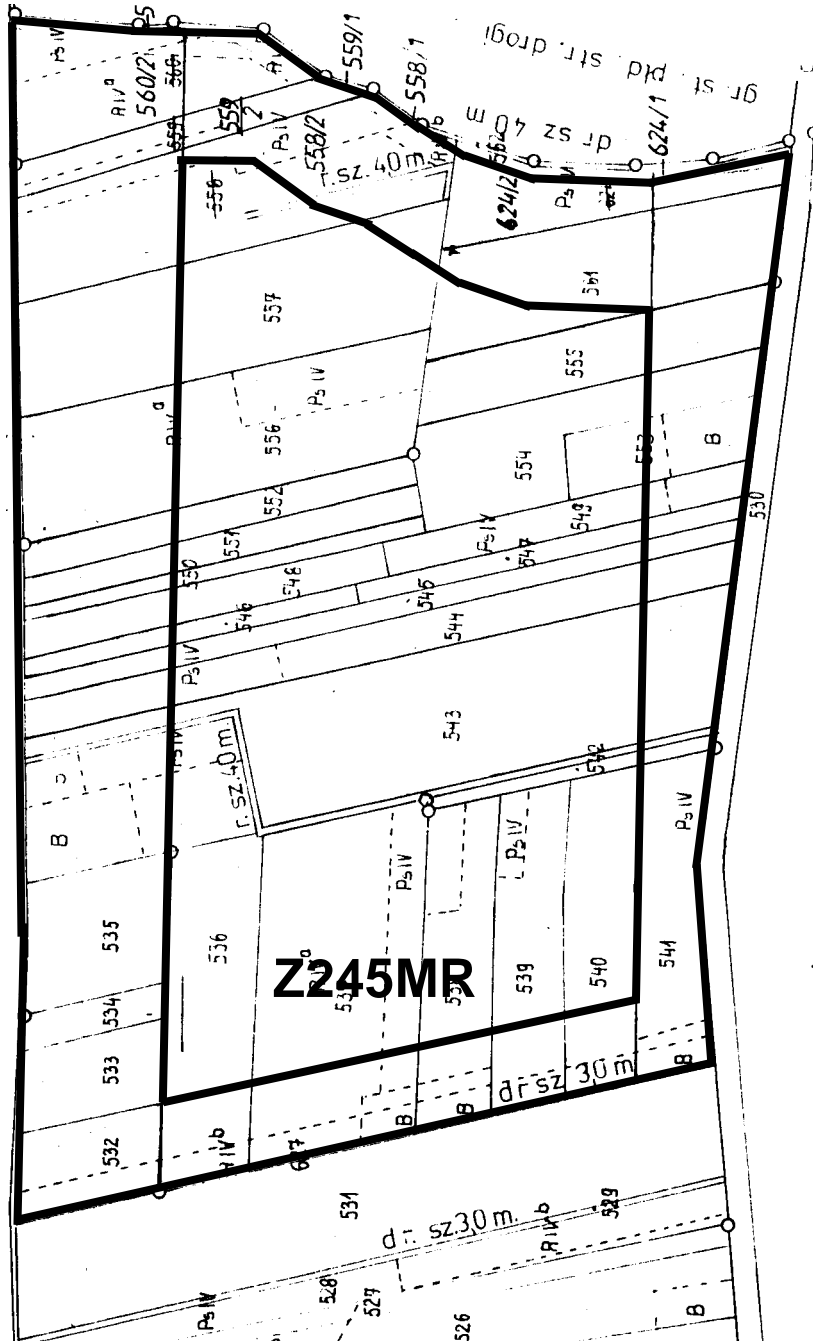
Z245MR

– Budownictwo zagrodowe

ZMIANA
MIEJSCOWEGO PLANU OGÓLNEGO
ZAGOSPODAROWANIA PRZESTRZENNEGO
gminy Czemierniki

dotyczącego fragmentu wsi Wygnanów
skala 1:5 000

Załącznik nr 45A
do Uchwały Rady Gminy
Czemierniki
nr VIII/48/2003
z dnia 18 lipca 2003r



PRZEWODNICZĄCY
RADY GMINY

mgr Teresa Kopacz

Autor opracowania
mgr inż. arch. Henryk Dołęgowski
upraw. urb. nr 812/89

LEGENDA dla terenów objętych zmianą Planu

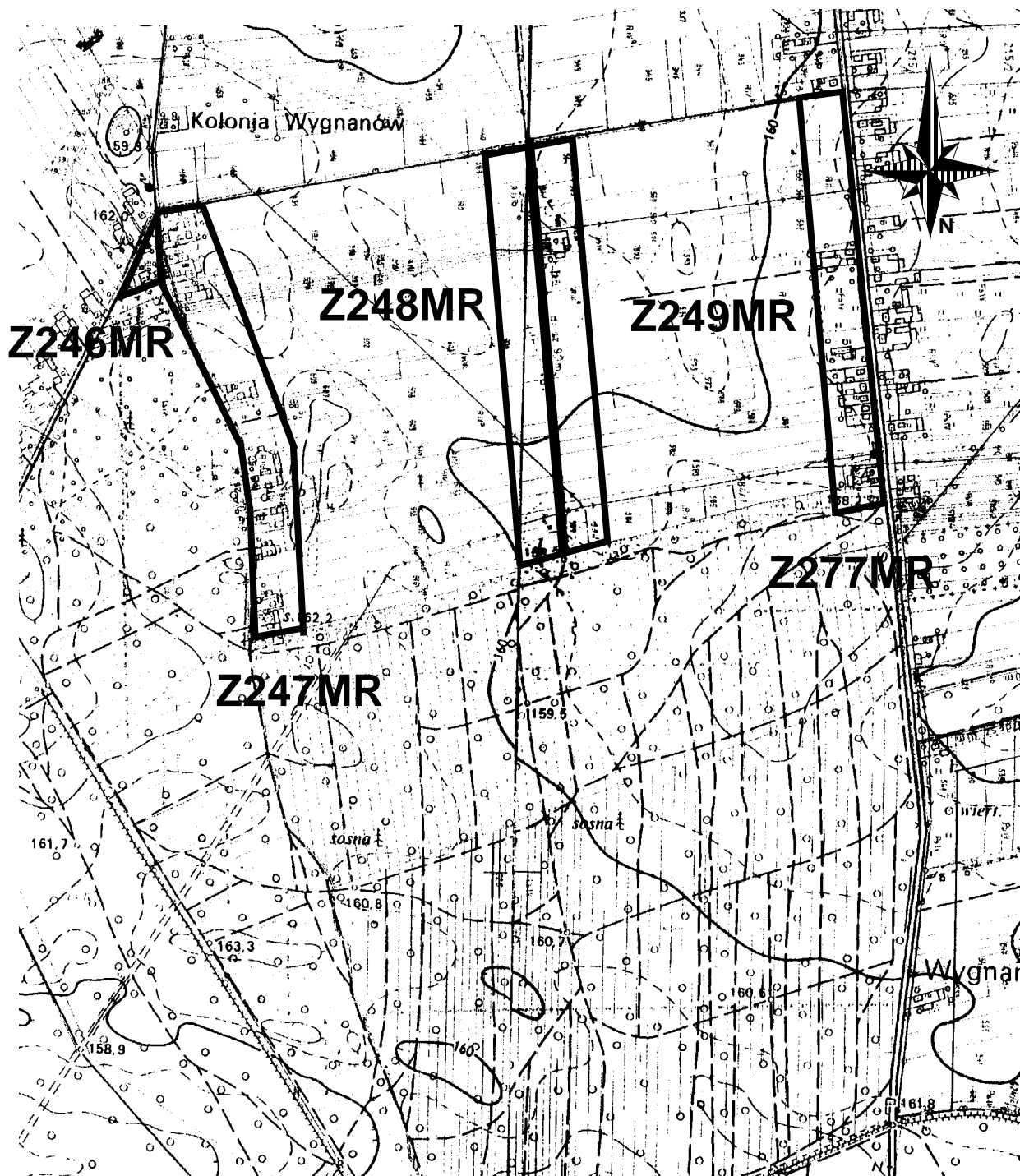
Z245MR

– Budownictwo zagrodowe

ZMIANA
MIEJSCOWEGO PLANU OGÓLNEGO
ZAGOSPODAROWANIA PRZESTRZENNEGO
gminy Czemierniki

dotyczącego fragmentu wsi Wygnanów
skala 1:10 000

Załącznik nr 46
do Uchwały Rady Gminy
Czemierniki
nr VIII/48/2003
z dnia 18 lipca 2003r



PRZEWODNICZĄCY
RADY GMINY

mgr Teresa Kopacz

Autor opracowania
mgr inż. arch. Henryk Dołęgowski
upraw. urb. nr 812/89

LEGENDA dla terenów objętych zmianą Planu

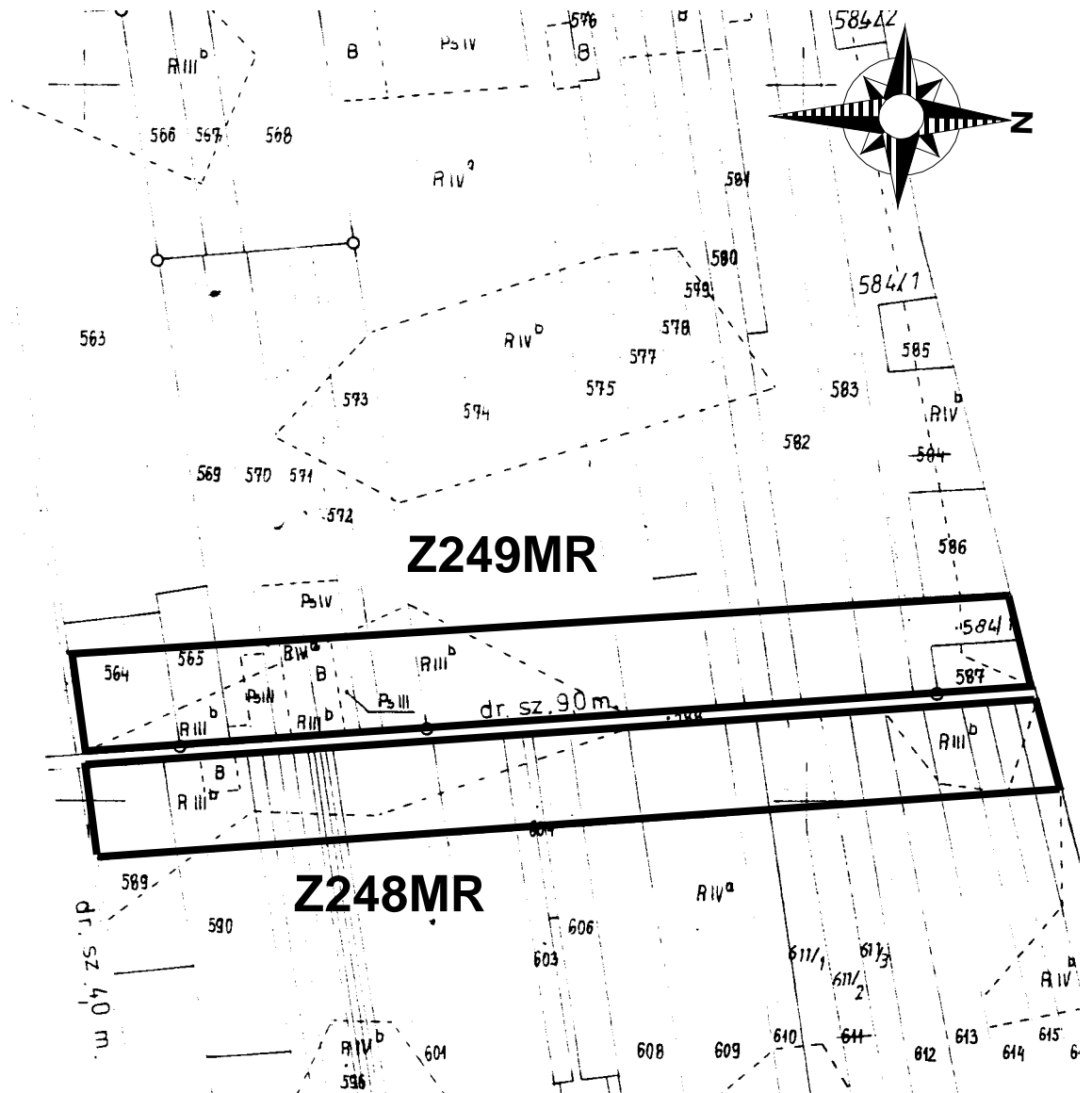
Z246MR, Z247MR,
Z248MR, Z249MR,
Z277MR

– Budownictwo zagrodowe

ZMIANA
MIEJSCOWEGO PLANU OGÓLNEGO
ZAGOSPODAROWANIA PRZESTRZENNEGO
gminy Czemierniki

dotyczącego fragmentu wsi Wygnanów
skala 1:5 000

Załącznik nr 46B
do Uchwały Rady Gminy
Czemierniki
nr VIII/48/2003
z dnia 18 lipca 2003r



PRZEWODNICZĄCY
RADY GMINY

mgr Teresa Kopacz

Autor opracowania
mgr inż. arch. Henryk Dołęgowski
upraw. urb. nr 812/89

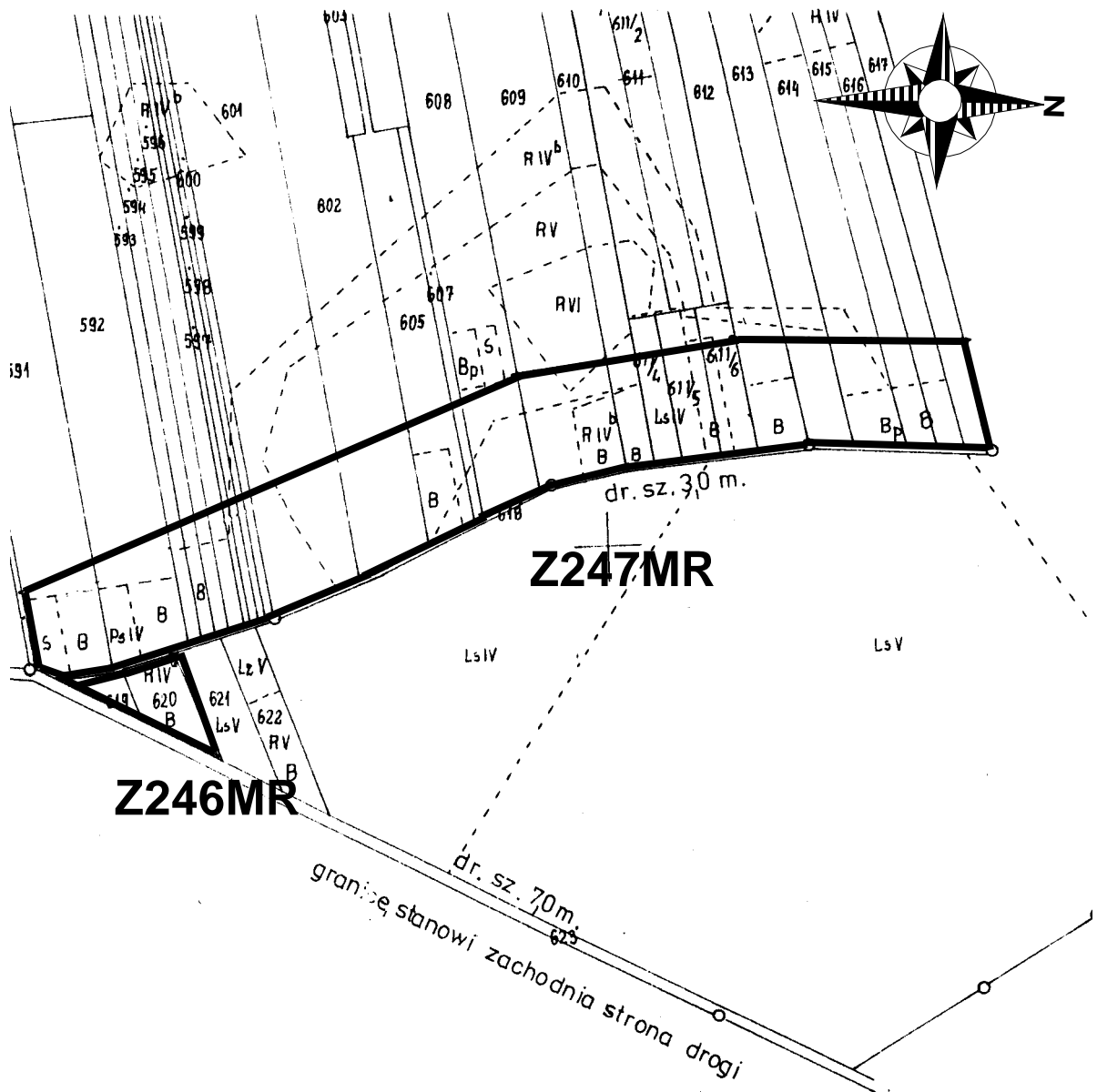
LEGENDA dla terenów objętych zmianą Planu

Z248MR, Z249MR – Budownictwo zagrodowe

ZMIANA
MIEJSCOWEGO PLANU OGÓLNEGO
ZAGOSPODAROWANIA PRZESTRZENNEGO
gminy Czemierniki

dotyczącego fragmentu wsi Wygnanów
skala 1:5 000

Załącznik nr 46A
do Uchwały Rady Gminy
Czemierniki
nr VIII/48/2003
z dnia 18 lipca 2003r



PRZEWODNICZĄCY
RADY GMINY

mgr Teresa Kopacz

Autor opracowania
mgr inż. arch. Henryk Dołęgowski
upraw. urb. nr 812/89

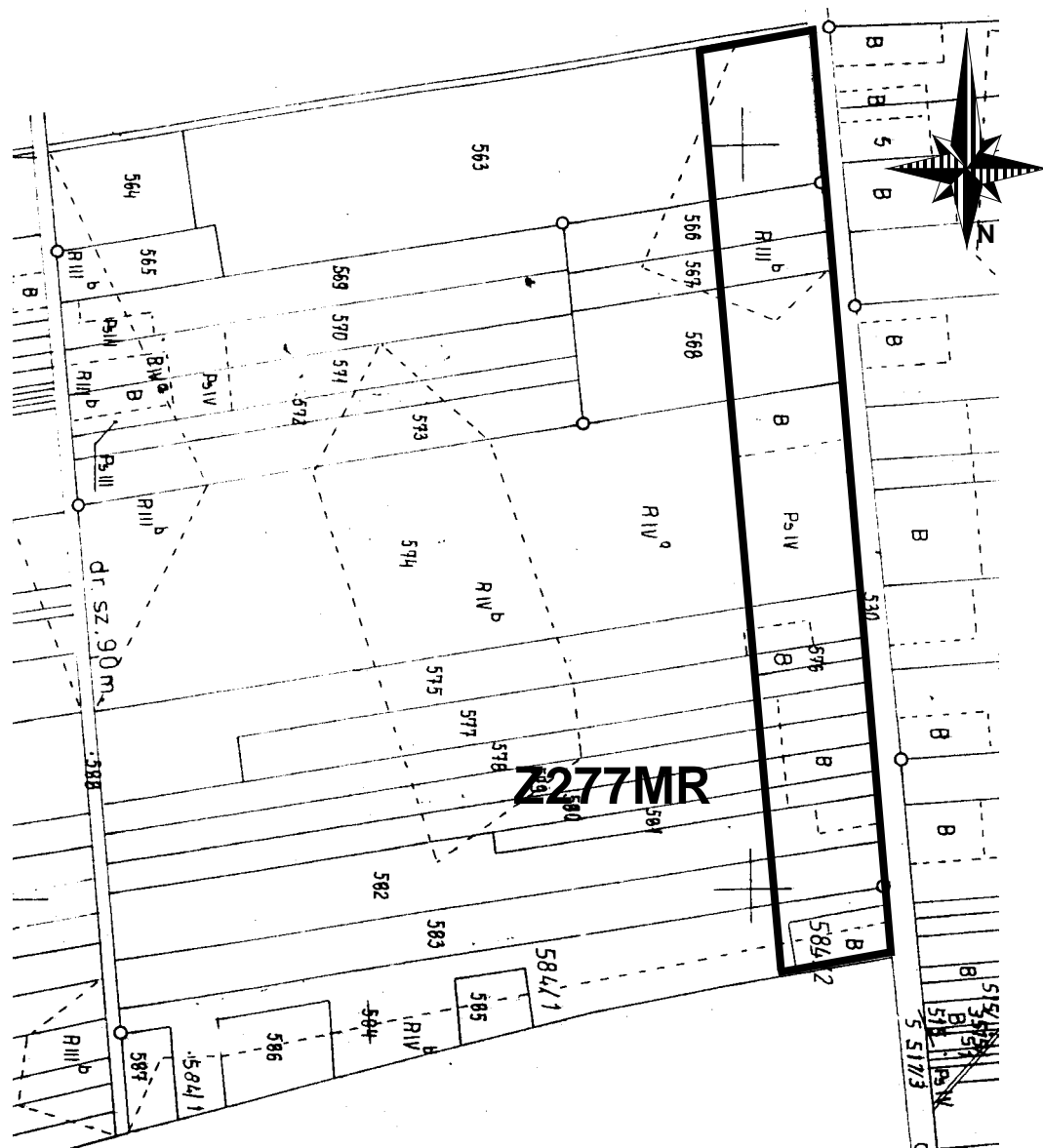
LEGENDA dla terenów objętych zmianą Planu

Z246MR, Z247MR – Budownictwo zagrodowe

ZMIANA
MIEJSCOWEGO PLANU OGÓLNEGO
ZAGOSPODAROWANIA PRZESTRZENNEGO
gminy Czemierniki

dotyczącego fragmentu wsi Wygnanów
skala 1:5 000

Załącznik nr 46C
do Uchwały Rady Gminy
Czemierniki
nr VIII/48/2003
z dnia 18 lipca 2003r



PRZEWODNICZĄCY
RADY GMINY

mgr Teresa Kopacz

Autor opracowania
mgr inż. arch. Henryk Dołęgowski
upraw. urb. nr 812/89

LEGENDA dla terenów objętych zmianą Planu

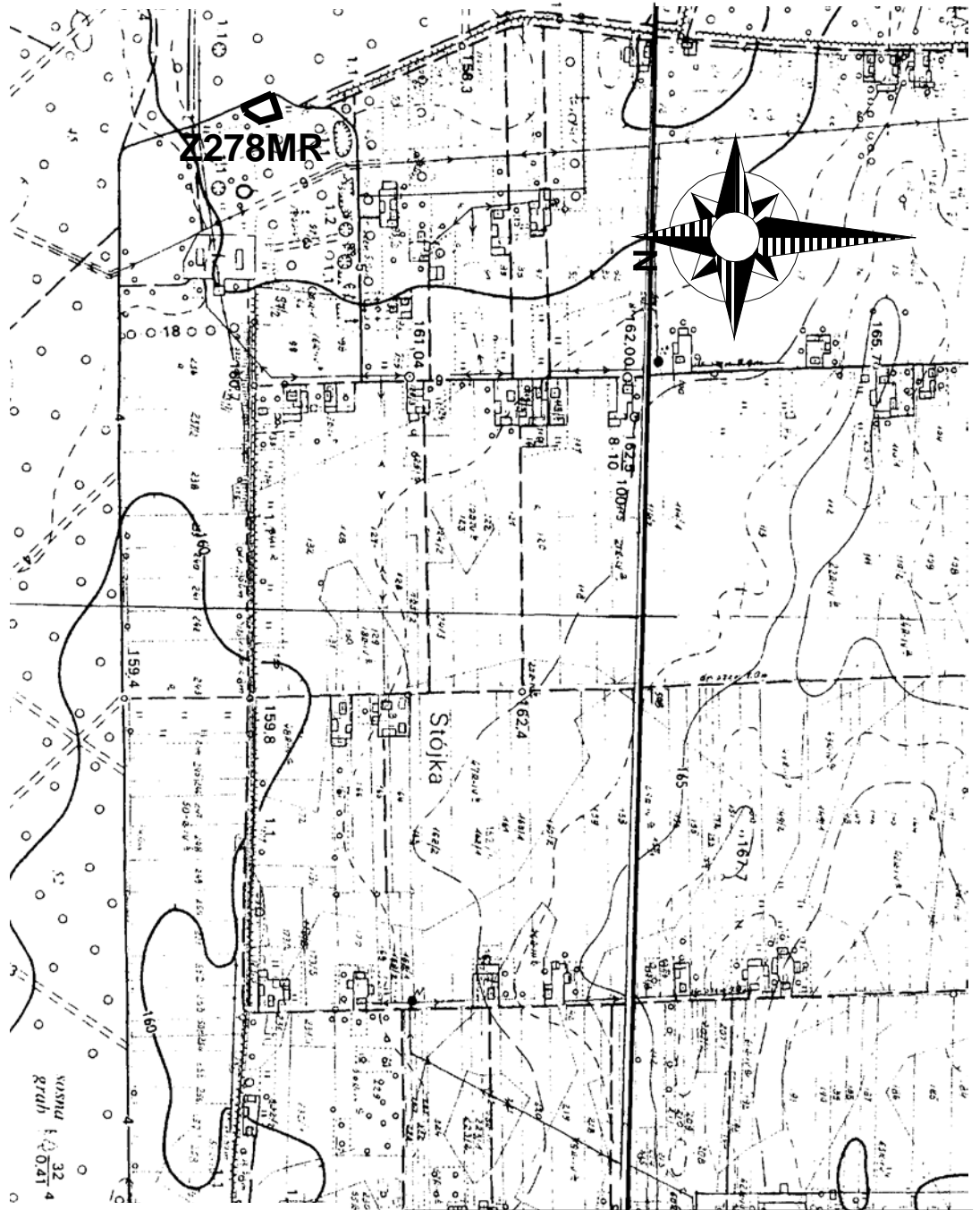
Z277MR

– Budownictwo zagrodowe

ZMIANA
MIEJSCOWEGO PLANU OGÓLNEGO
ZAGOSPODAROWANIA PRZESTRZENNEGO
gminy Czemierniki

dotyczącego fragmentu wsi Stójka
skala 1:10 000

Załącznik nr 46.1.
do Uchwały Rady Gminy
Czemierniki
nr VIII/48/2003
z dnia 18 lipca 2003r



PRZEWODNICZĄCY
RADY GMINY

mgr Teresa Kopacz

Autor opracowania
mgr inż. arch. Henryk Dołęgowski
upraw. urb. nr 812/89

LEGENDA dla terenów objętych ustaleniami
zmienianego Planu

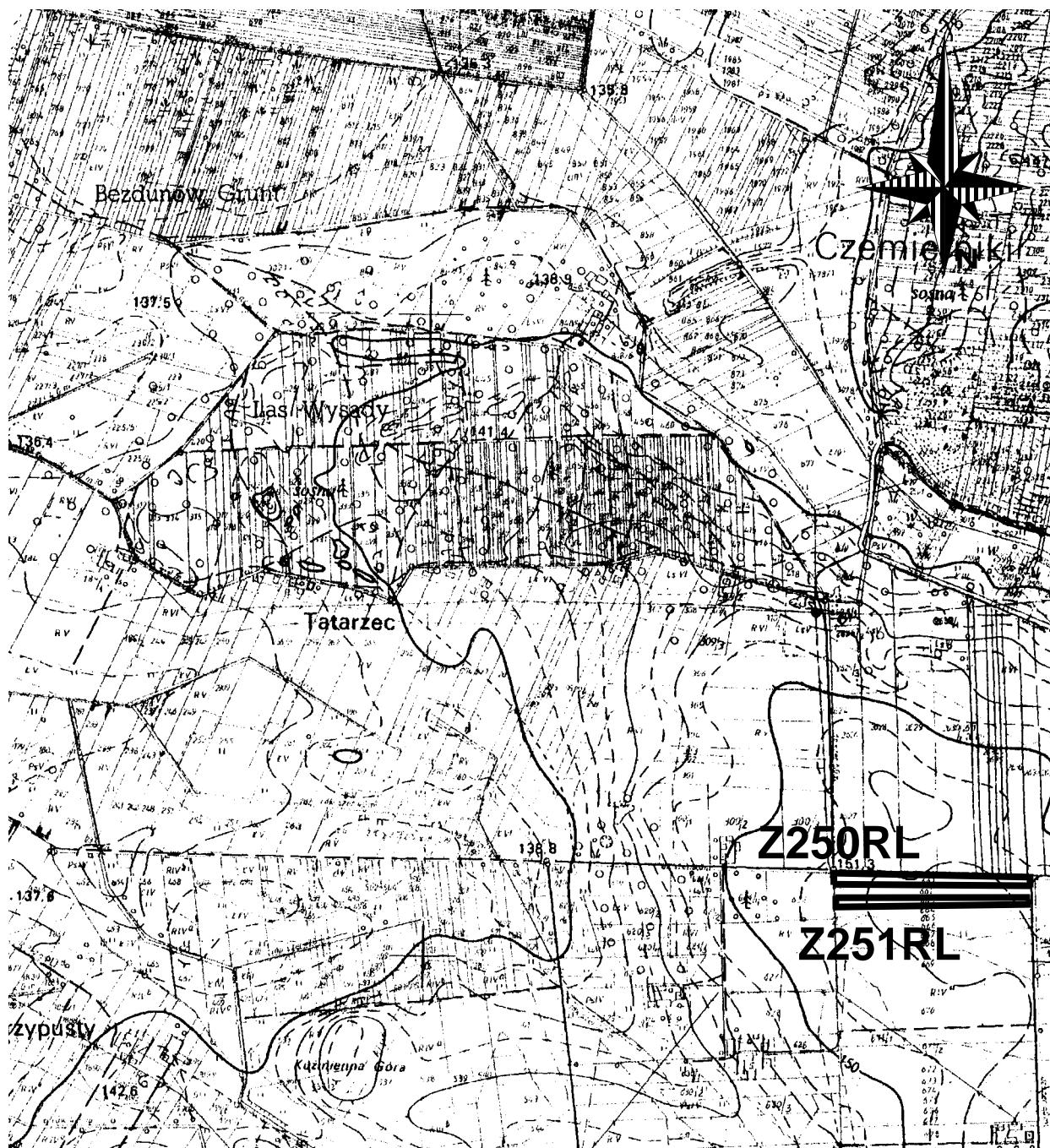
Z278MR

- Budownictwo zagrodowe

**TERENY PRZEZNACZONE
DO ZALESIENIA**

ZMIANA
MIEJSCOWEGO PLANU OGÓLNEGO
ZAGOSPODAROWANIA PRZESTRZENNEGO
gminy Czemierniki
dotyczącego fragmentu wsi Czemierniki
skala 1:10 000

Załącznik nr 47
do Uchwały Rady Gminy
Czemierniki
nr VIII/48/2003
z dnia 18 lipca 2003r



PRZEWODNICZĄCY
RADY GMINY

mgr Teresa Kopacz

Autor opracowania
mgr inż. arch. Henryk Dołęgowski
upraw. urb. nr 812/89

LEGENDA dla terenów objętych zmianą Planu

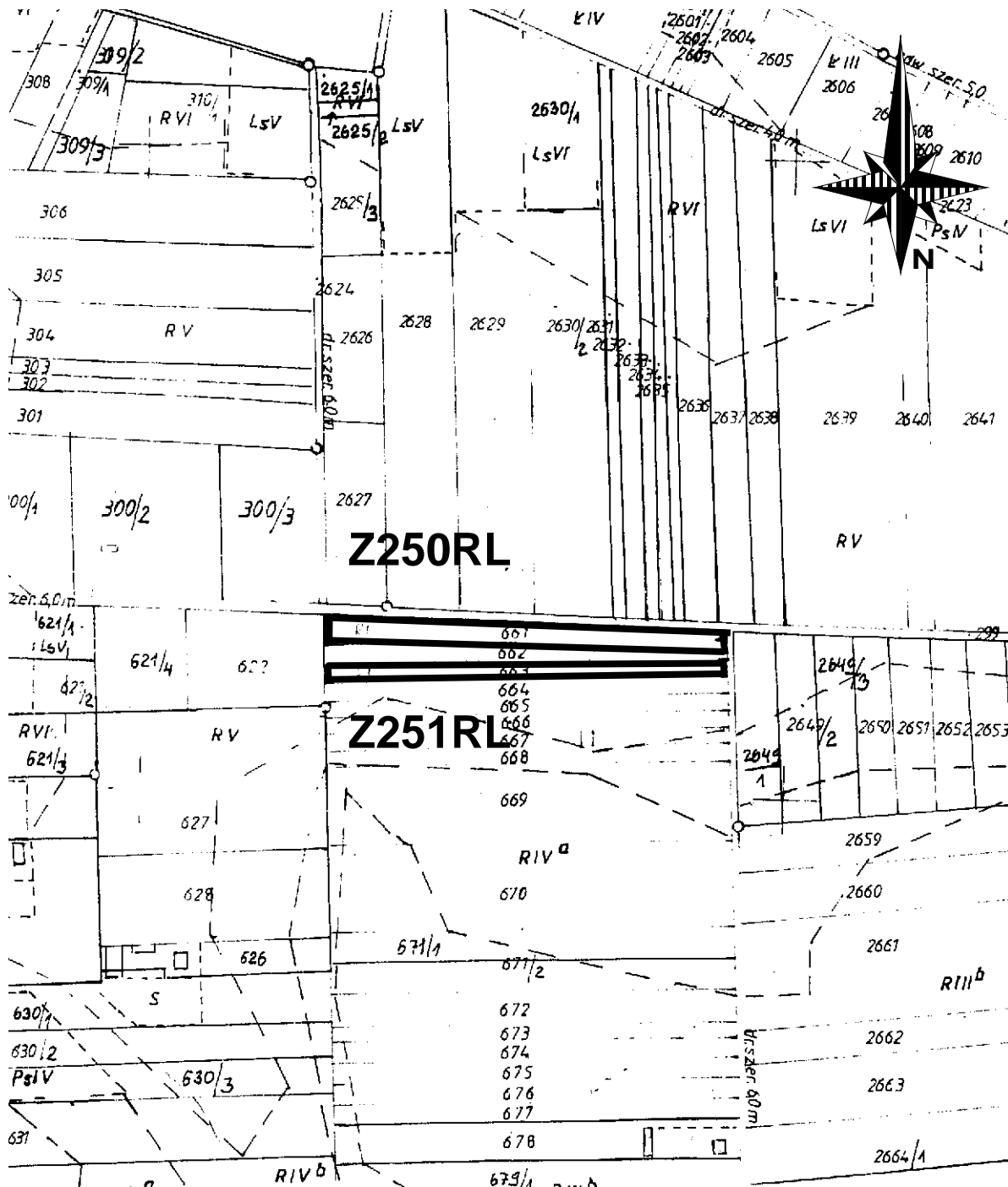
Z250RL, Z251RL

– Tereny przeznaczone
do zalesienia

ZMIANA
MIEJSCOWEGO PLANU OGÓLNEGO
ZAGOSPODAROWANIA PRZESTRZENNEGO
gminy Czemierniki

dotyczącego fragmentu wsi Czemierniki
skala 1:5 000

Załącznik nr 47A
do Uchwały Rady Gminy
Czemierniki
nr VIII/48/2003
z dnia 18 lipca 2003r



PRZEWODNICZĄCY
RADY GMINY

mgr Teresa Kopacz

Autor opracowania
mgr inż. arch. Henryk Dołęgowski
upraw. urb. nr 812/89

LEGENDA dla terenów objętych zmianą Planu

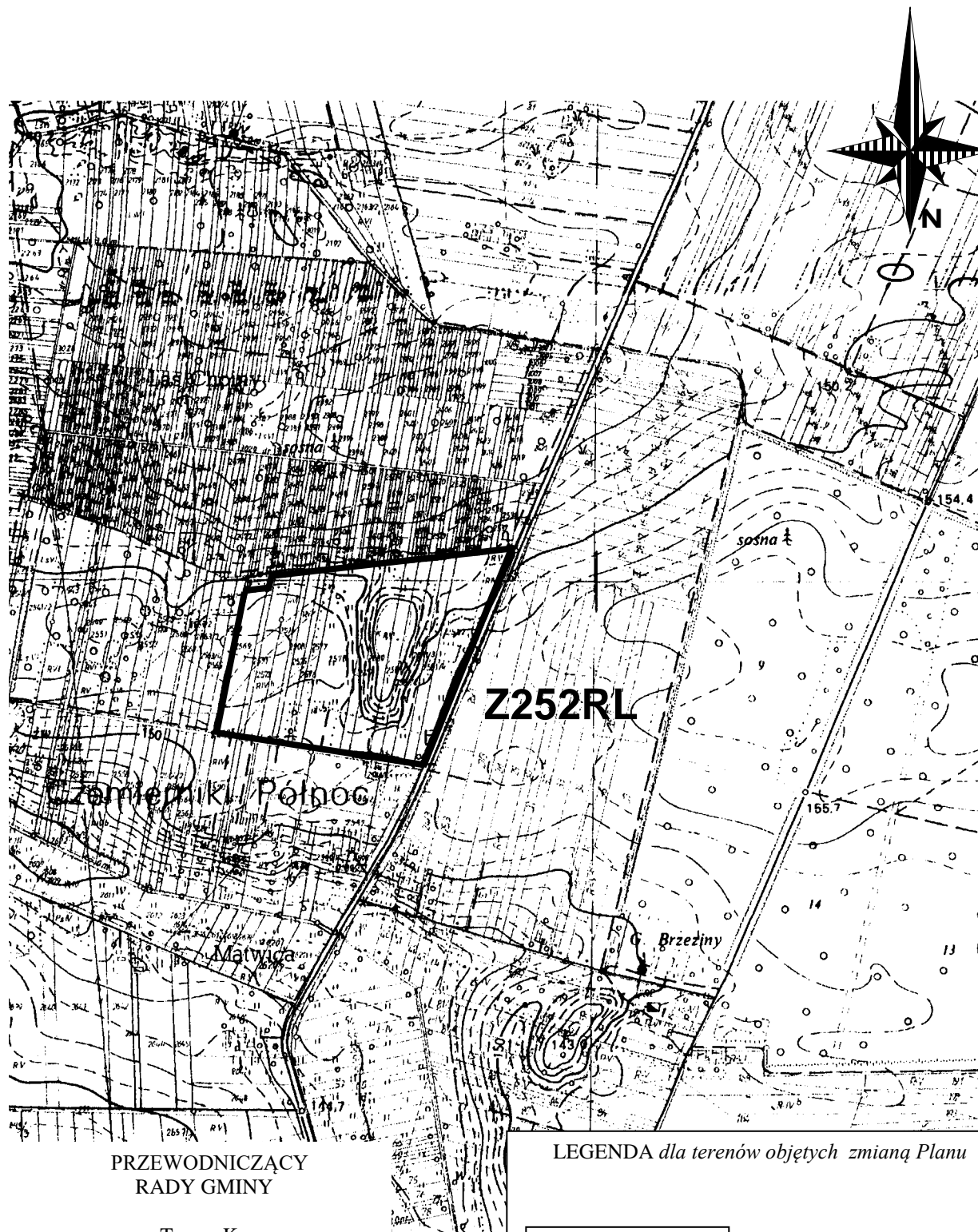
Z150RL, Z151RL

– Tereny przeznaczone
do zalesienia

ZMIANA
MIEJSCOWEGO PLANU OGÓLNEGO
ZAGOSPODAROWANIA PRZESTRZENNEGO
gminy Czemierniki

dotyczącego fragmentu wsi Czemierniki
skala 1:10 000

Załącznik nr 48
do Uchwały Rady Gminy
Czemierniki
nr VIII/48/2003
z dnia 18 lipca 2003r



PRZEWODNICZĄCY
RADY GMINY

mgr Teresa Kopacz

Autor opracowania
mgr inż. arch. Henryk Dołęgowski
upraw. urb. nr 812/89

LEGENDA dla terenów objętych zmianą Planu

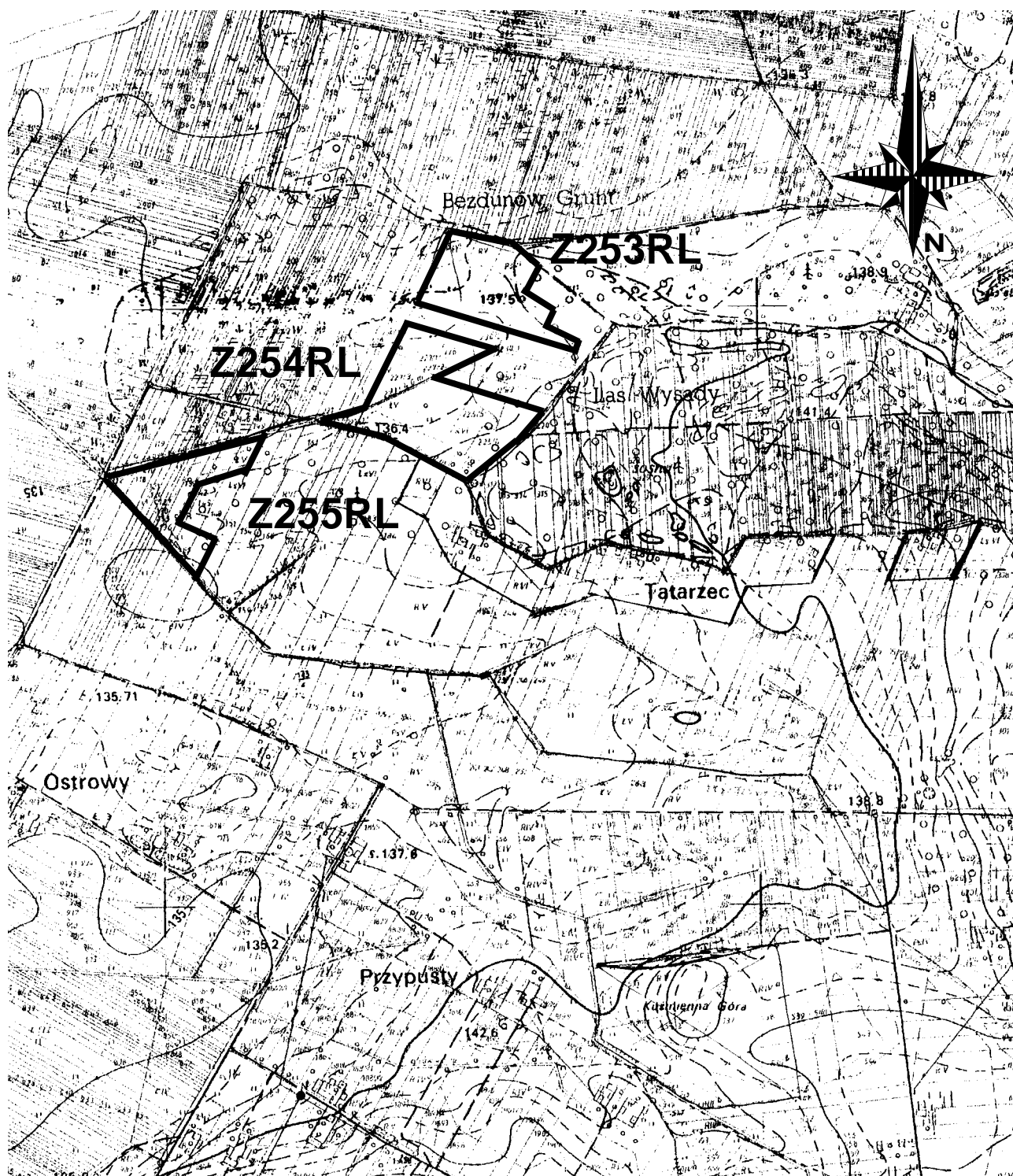
Z252RL

– Tereny przeznaczone
do zalesienia

ZMIANA
MIEJSCOWEGO PLANU OGÓLNEGO
ZAGOSPODAROWANIA PRZESTRZENNEGO
gminy Czemierniki

dotyczącego fragmentu wsi Czemierniki
skala 1:10 000

Załącznik nr 49
do Uchwały Rady Gminy
Czemierniki
nr VIII/48/2003
z dnia 18 lipca 2003r



PRZEWODNICZĄCY
RADY GMINY

mgr Teresa Kopacz

Autor opracowania
mgr inż. arch. Henryk Dołęgowski
upraw. urb. nr 812/89

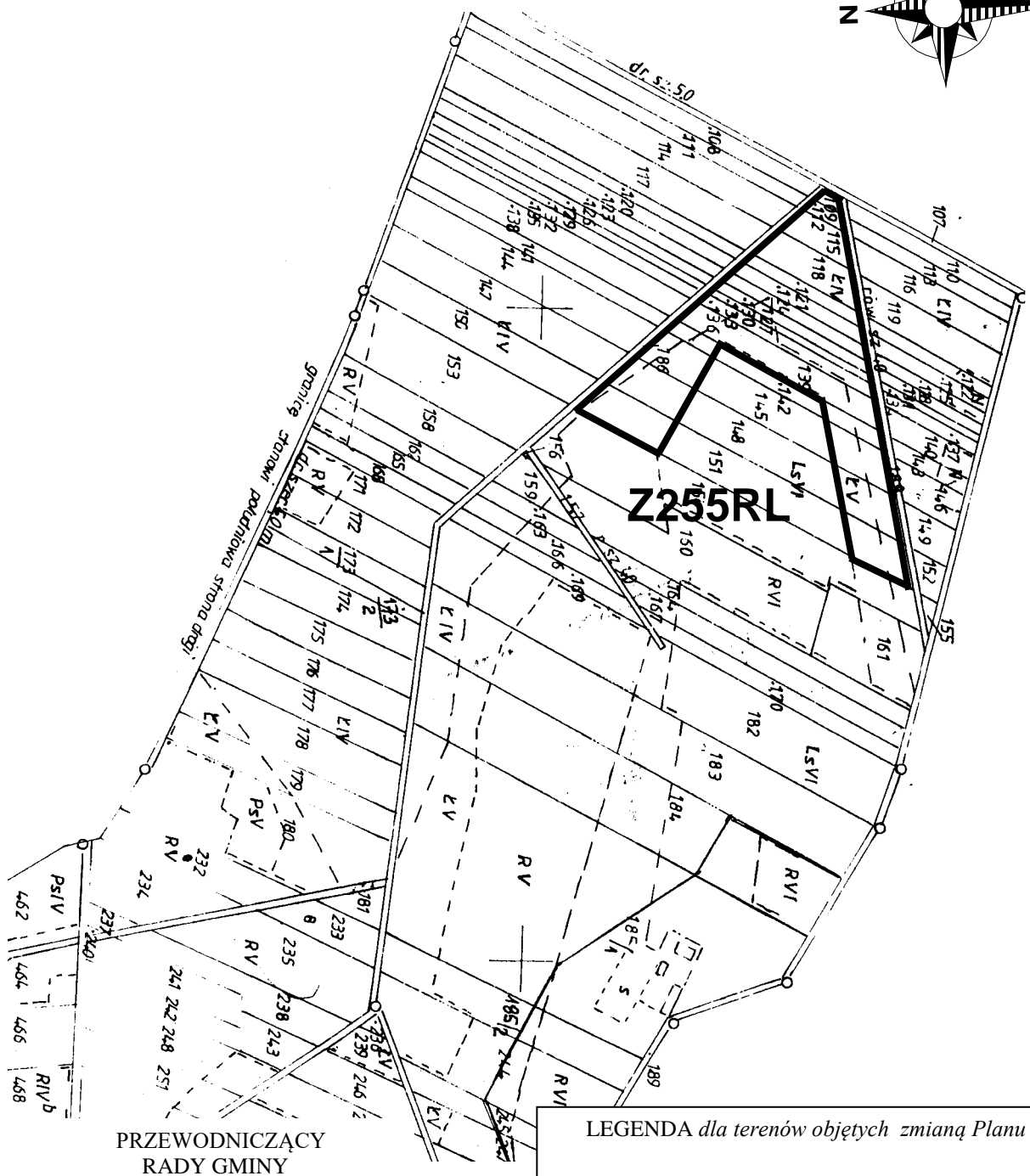

LEGENDA dla terenów objętych zmianą Planu

Z253RL, Z254RL, Z255RL	- Tereny przeznaczone do zalesienia
---------------------------	--

ZMIANA
MIEJSCOWEGO PLANU OGÓLNEGO
ZAGOSPODAROWANIA PRZESTRZENNEGO
gminy Czemierniki

dotyczącego fragmentu wsi Czemierniki
skala 1:5 000

Załącznik nr 49B
do Uchwały Rady Gminy
Czemierniki
nr VIII/48/2003
z dnia 18 lipca 2003r



PRZEWODNICZĄCY
RADY GMINY

mgr Teresa Kopacz

Autor opracowania
mgr inż. arch. Henryk Dołęgowski
upraw. urb. nr 812/89

LEGENDA dla terenów objętych zmianą Planu

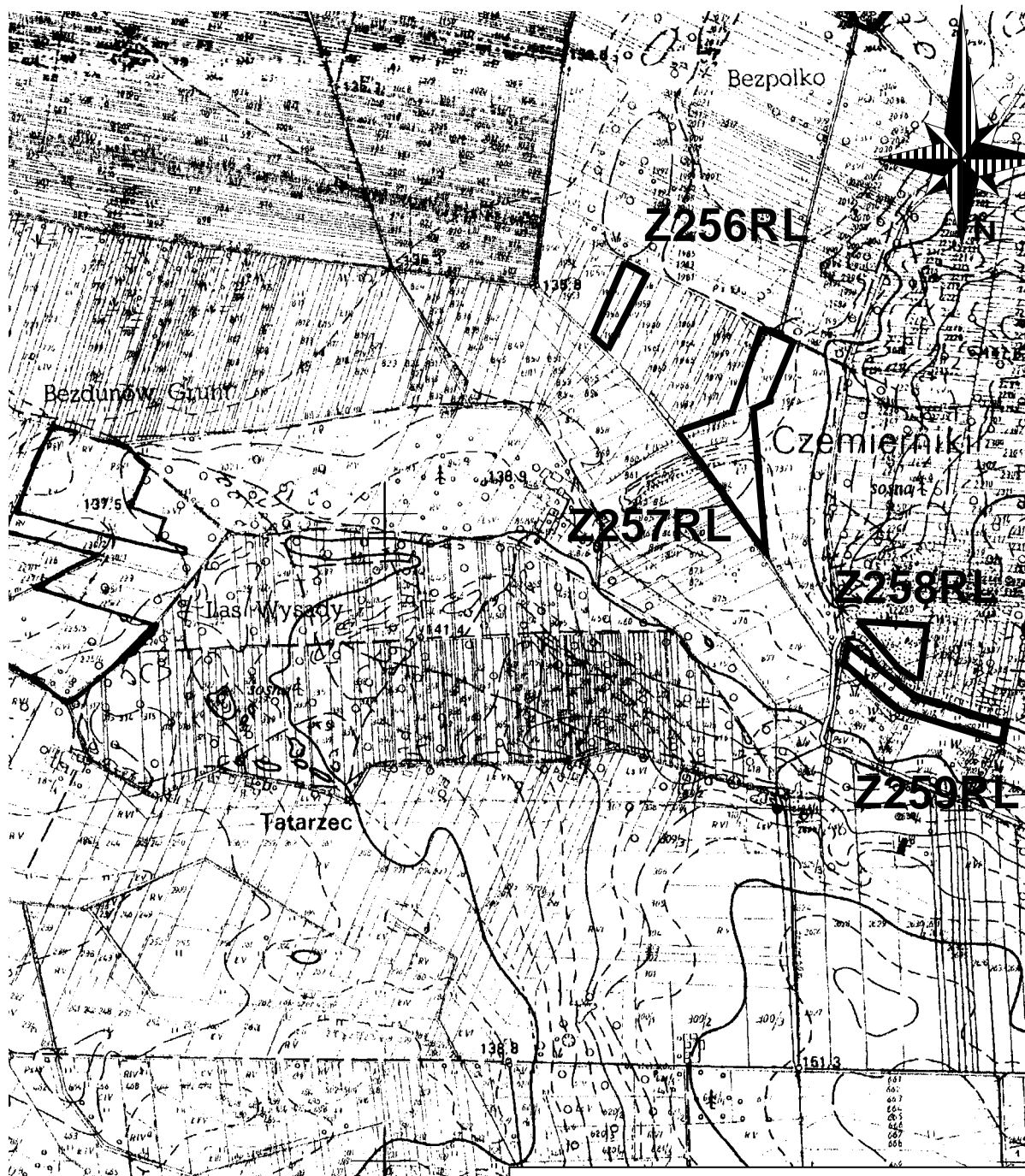
Z255RL

– Tereny przeznaczone
do zalesienia

ZMIANA
MIEJSCOWEGO PLANU OGÓLNEGO
ZAGOSPODAROWANIA PRZESTRZENNEGO
gminy Czemierniki

dotyczącego fragmentu wsi Czemierniki
skala 1:10 000

Załącznik nr 50
do Uchwały Rady Gminy
Czemierniki
nr VIII/48/2003
z dnia 18 lipca 2003r



PRZEWODNICZĄCY
RADY GMINY

mgr Teresa Kopacz

Autor opracowania
mgr inż. arch. Henryk Dołęgowski
upraw. urb. nr 812/89

LEGENDA dla terenów objętych zmianą Planu

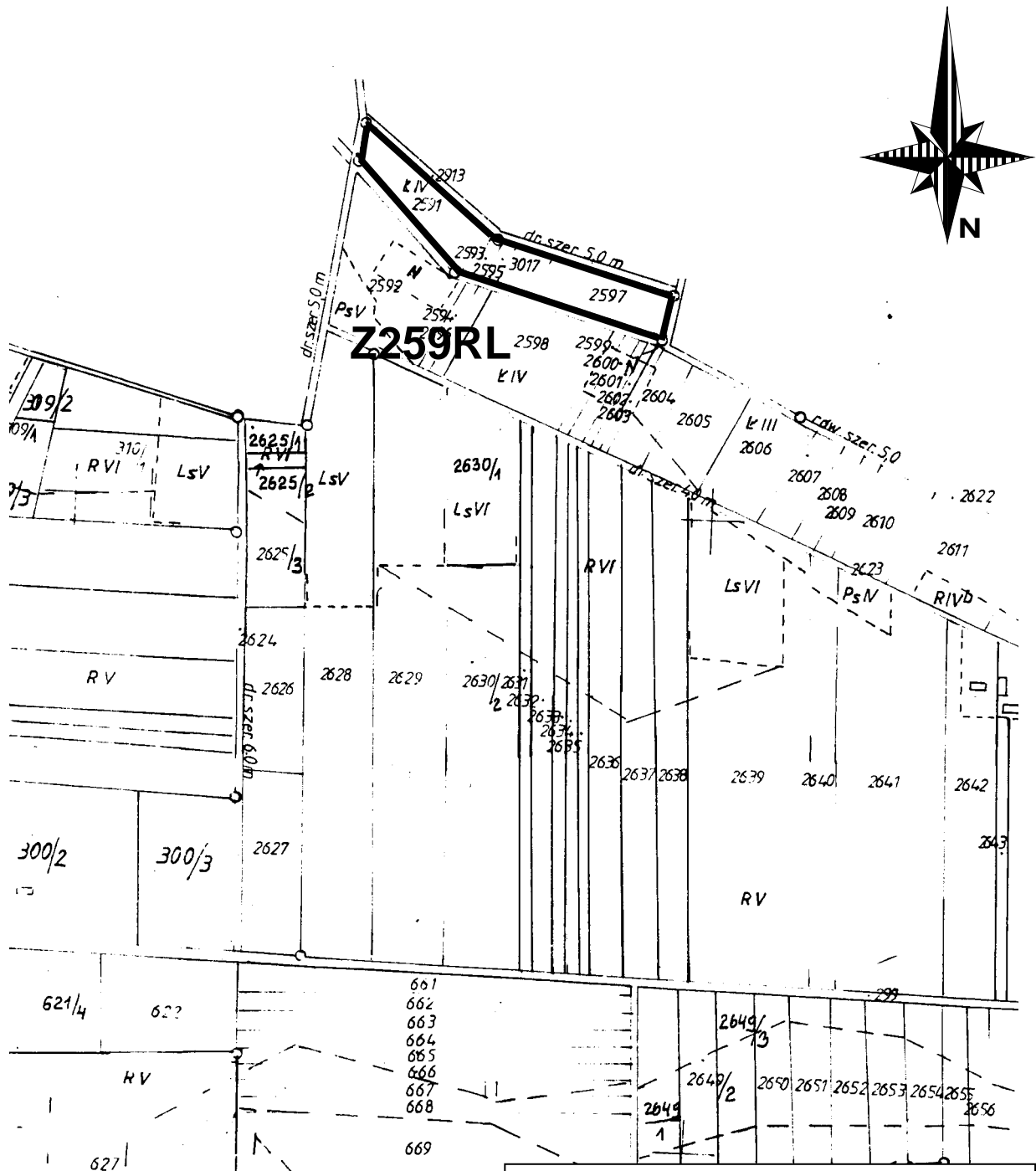
Z256RL, Z257RL,
Z258RL, Z259RL

– Tereny przeznaczone
do zalesienia

ZMIANA
MIEJSCOWEGO PLANU OGÓLNEGO
ZAGOSPODAROWANIA PRZESTRZENNEGO
gminy Czemierniki

dotyczącego fragmentu wsi Czemierniki
skala 1:5 000

Załącznik nr 50B
do Uchwały Rady Gminy
Czemierniki
nr VIII/48/2003
z dnia 18 lipca 2003r



PRZEWODNICZĄCY
RADY GMINY

mgr Teresa Kopacz

Autor opracowania
mgr inż. arch. Henryk Dołęgowski
upraw. urb. nr 812/89

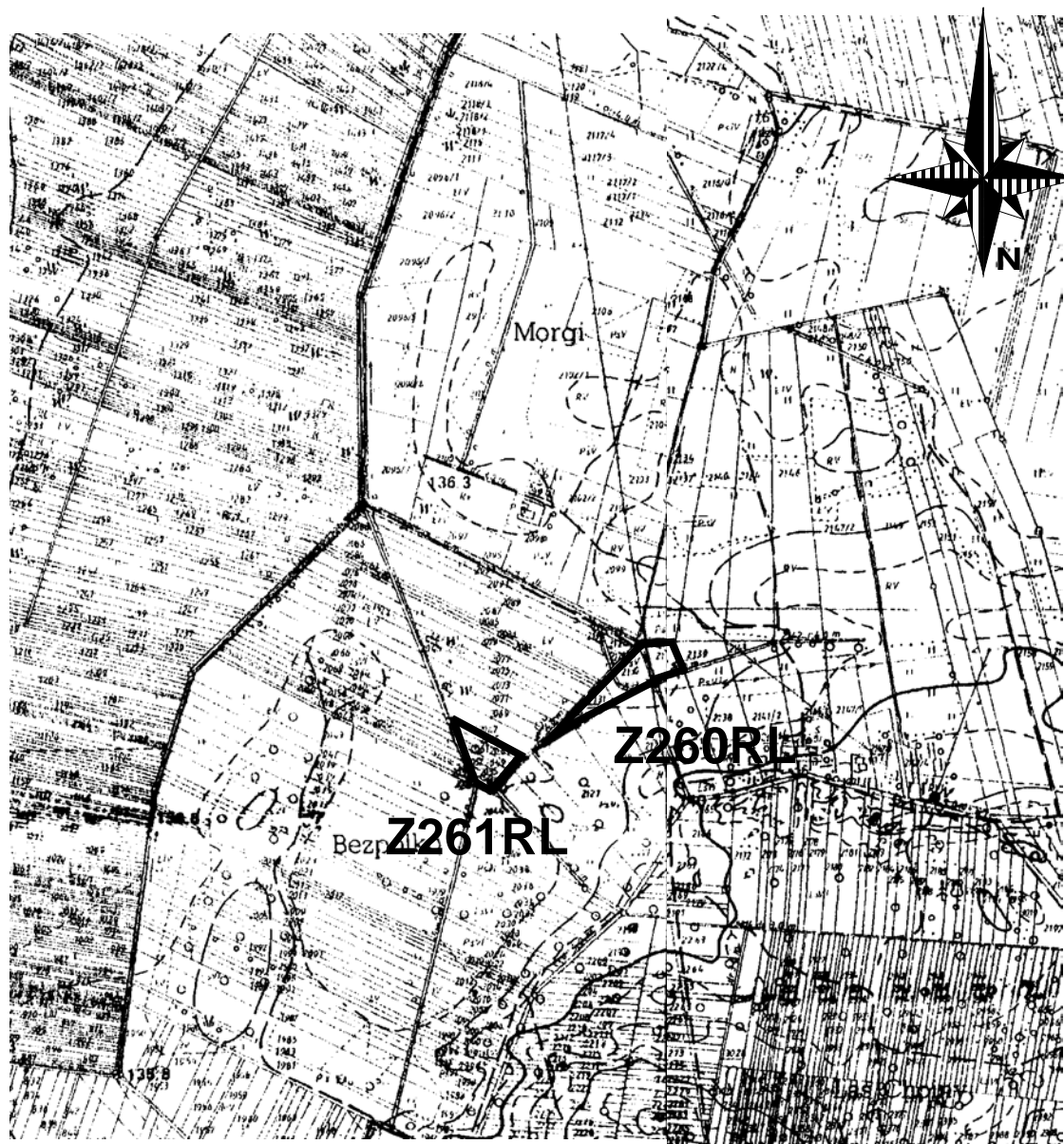
LEGENDA dla terenów objętych zmianą Planu

Z259RL – Tereny przeznaczone do zalesienia

ZMIANA
MIEJSCOWEGO PLANU OGÓLNEGO
ZAGOSPODAROWANIA PRZESTRZENNEGO
gminy Czemierniki

dotyczącego fragmentu wsi Czemierniki
skala 1:10 000

Załącznik nr 51
do Uchwały Rady Gminy
Czemierniki
nr VIII/48/2003
z dnia 18 lipca 2003r



PRZEWODNICZĄCY
RADY GMINY

mgr Teresa Kopacz

Autor opracowania
mgr inż. arch. Henryk Dołęgowski
upraw. urb. nr 812/89

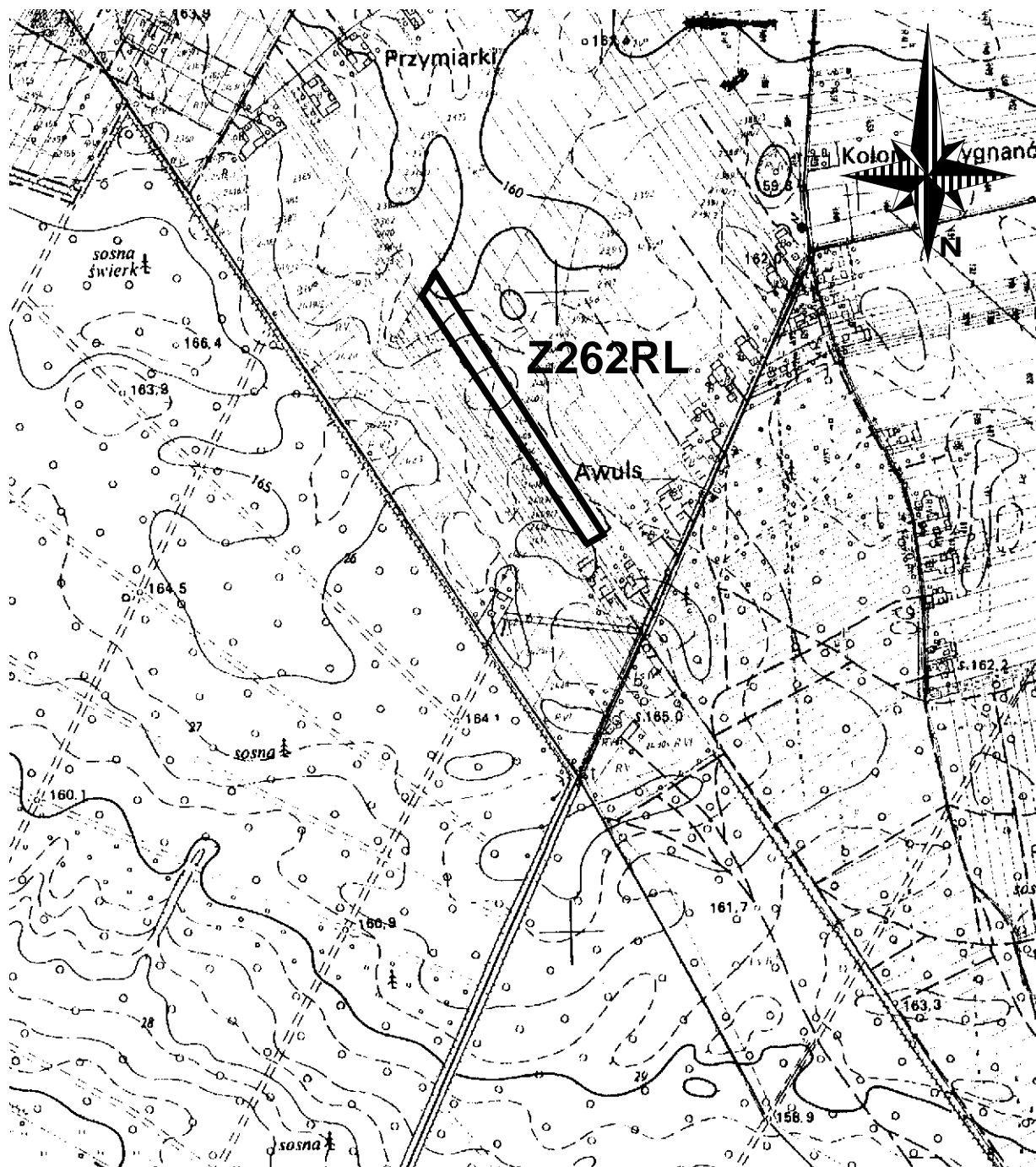
LEGENDA dla terenów objętych zmianą Planu

Z260RL, Z261RL – Tereny przeznaczone
do zalesienia

ZMIANA
MIEJSCOWEGO PLANU OGÓLNEGO
ZAGOSPODAROWANIA PRZESTRZENNEGO
gminy Czemierniki

dotyczącego fragmentu wsi Bełcząc
skala 1:10 000

Załącznik nr 52
do Uchwały Rady Gminy
Czemierniki
nr VIII/48/2003
z dnia 18 lipca 2003r



PRZEWODNICZĄCY
RADY GMINY

mgr Teresa Kopacz

Autor opracowania
mgr inż. arch. Henryk Dołęgowski
upraw. urb. nr 812/89

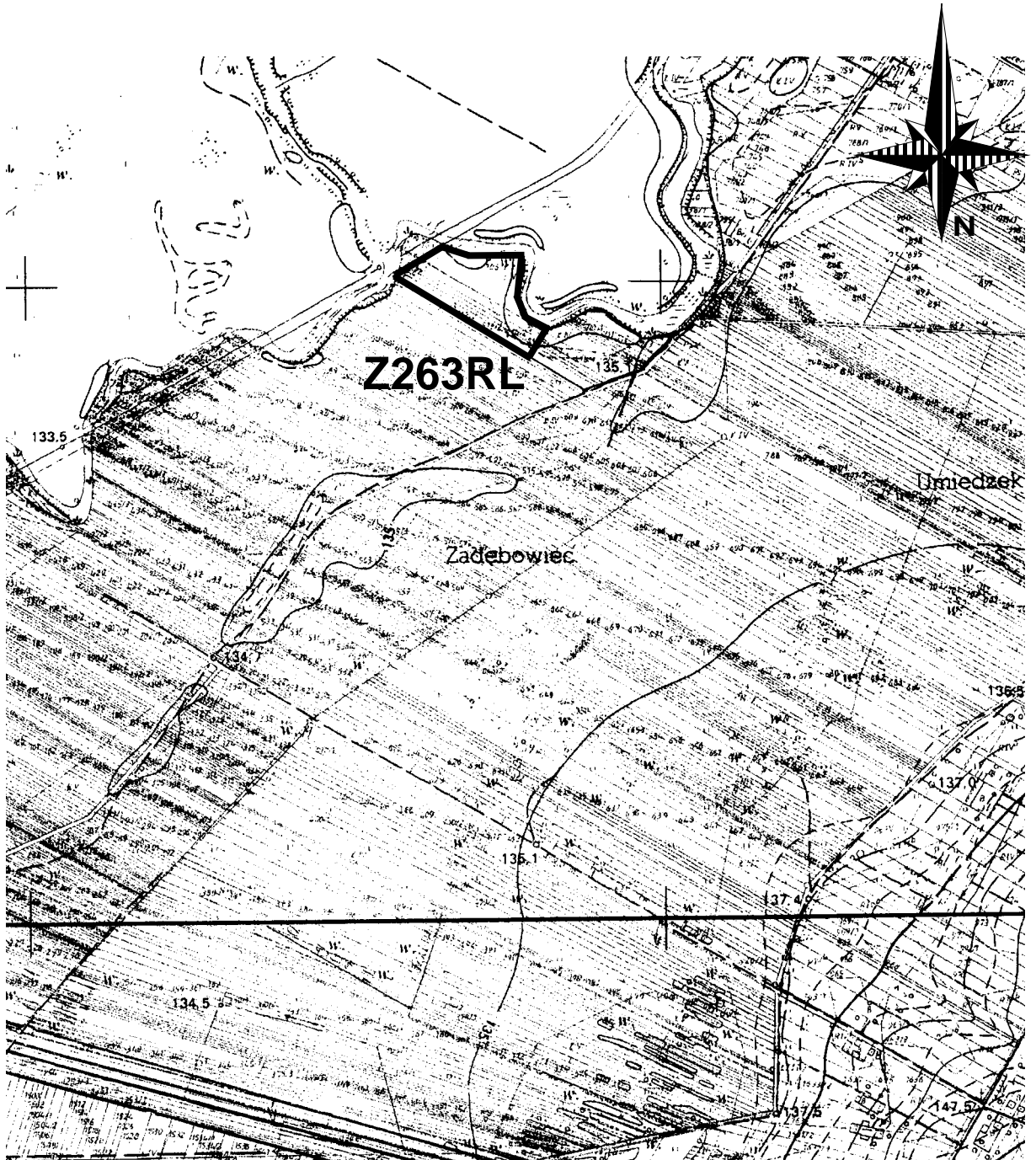
LEGENDA dla terenów objętych zmianą Planu

Z262RL

– Tereny przeznaczone
do zalesienia

ZMIANA
MIEJSCOWEGO PLANU OGÓLNEGO
ZAGOSPODAROWANIA PRZESTRZENNEGO
gminy Czemierniki
dotyczącego fragmentu wsi Belcząc
skala 1:10 000

Załącznik nr 53
do Uchwały Rady Gminy
Czemierniki
nr VIII/48/2003
z dnia 18 lipca 2003r



PRZEWODNICZĄCY
RADY GMINY

mgr Teresa Kopacz

Autor opracowania
mgr inż. arch. Henryk Dołęgowski
upraw. urb. nr 812/89

LEGENDA dla terenów objętych zmianą Planu

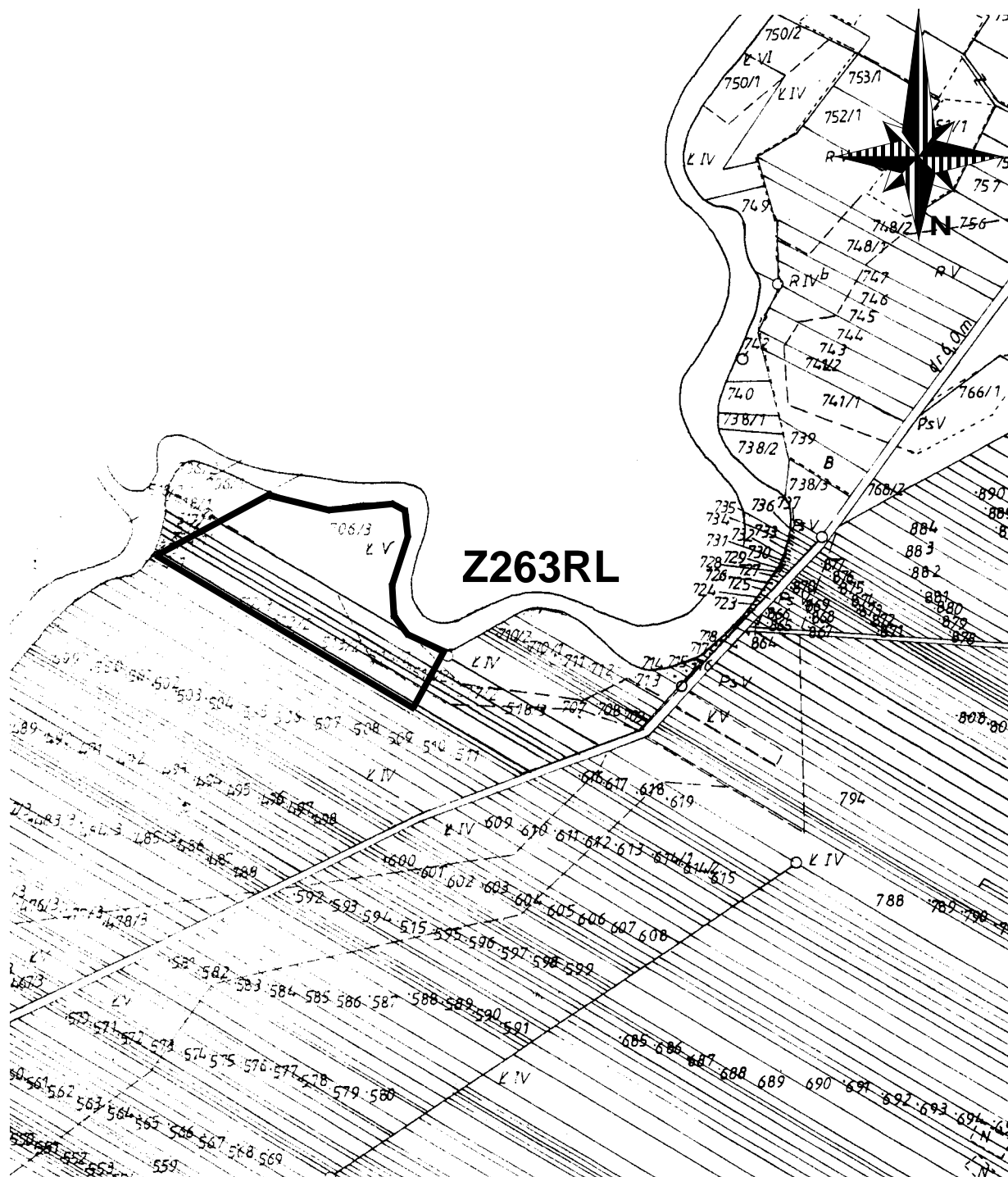
Z263RL

– Tereny przeznaczone
do zalesienia

ZMIANA
MIEJSCOWEGO PLANU OGÓLNEGO
ZAGOSPODAROWANIA PRZESTRZENNEGO
gminy Czemierniki

dotyczącego fragmentu wsi Bęlcząc
skala 1:5 000

Załącznik nr 53A
do Uchwały Rady Gminy
Czemierniki
nr VIII/48/2003
z dnia 18 lipca 2003r



PRZEWODNICZĄCY
RADY GMINY

mgr Teresa Kopacz

Autor opracowania
mgr inż. arch. Henryk Dołęgowski
upraw. urb. nr 812/89

LEGENDA dla terenów objętych zmianą Planu

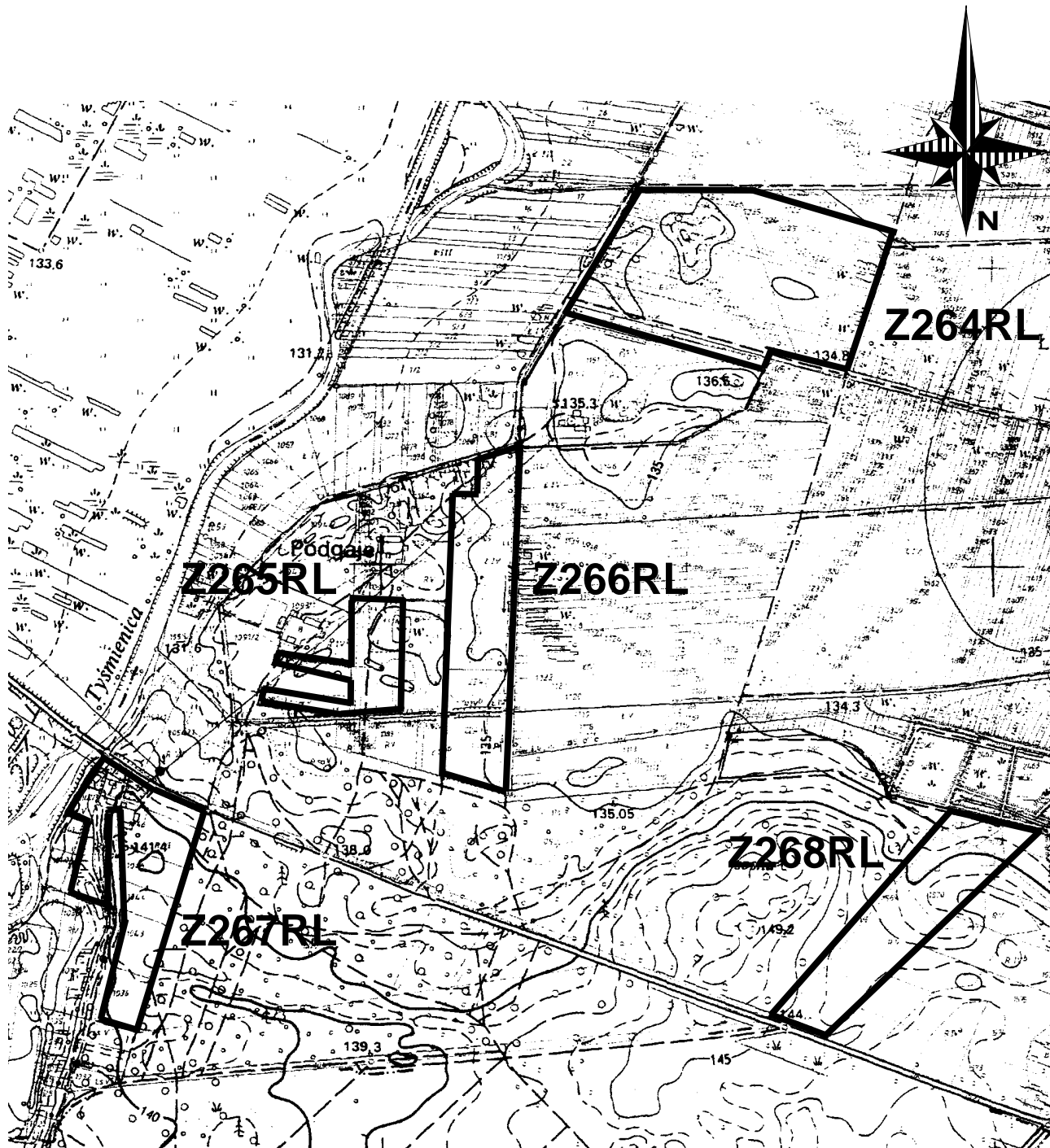
Z263RL

– Tereny przeznaczone
do zalesienia

ZMIANA
MIEJSCOWEGO PLANU OGÓLNEGO
ZAGOSPODAROWANIA PRZESTRZENNEGO
gminy Czemierniki

dotyczącego fragmentu wsi Belcząc
skala 1:10 000

Załącznik nr 54
do Uchwały Rady Gminy
Czemierniki
nr VIII/48/2003
z dnia 18 lipca 2003r



PRZEWODNICZĄCY
RADY GMINY

mgr Teresa Kopacz

Autor opracowania
mgr inż. arch. Henryk Dołęgowski
upraw. urb. nr 812/89

LEGENDA dla terenów objętych zmianą Planu

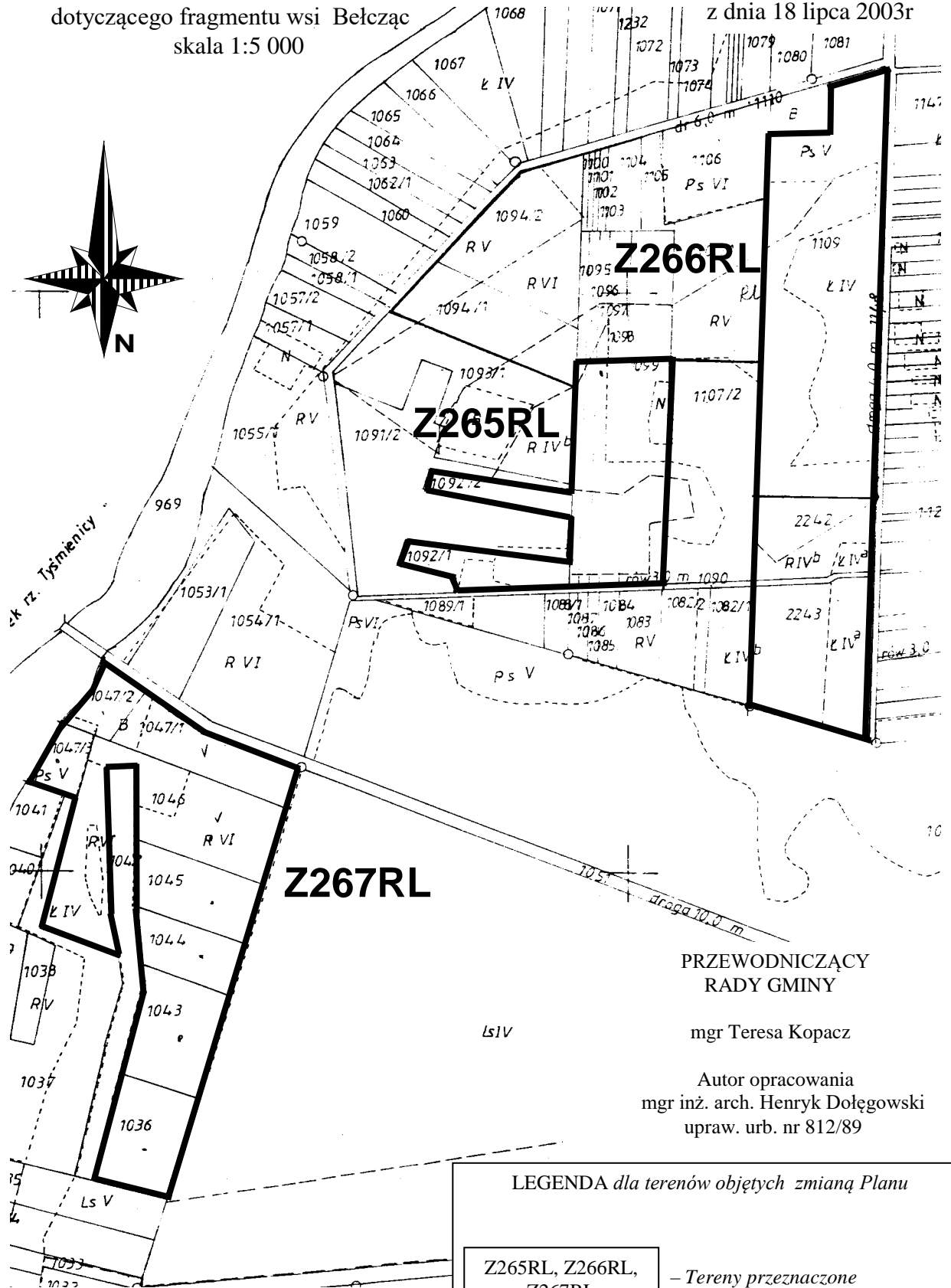
Z264RL, Z265RL,
Z266RL, Z267RL,
Z268RL

– Tereny przeznaczone
do zalesienia

ZMIANA
MIEJSCOWEGO PLANU OGÓLNEGO
ZAGOSPODAROWANIA PRZESTRZENNEGO
gminy Czemierniki

dotyczącego fragmentu wsi Bełcząc
skala 1:5 000

Załącznik nr 54B
do Uchwały Rady Gminy
Czemierniki
nr VIII/48/2003
z dnia 18 lipca 2003r



PRZEWODNICZĄCY
RADY GMINY

mgr Teresa Kopacz

Autor opracowania
mgr inż. arch. Henryk Dołęgowski
upraw. urb. nr 812/89

LEGENDA dla terenów objętych zmianą Planu

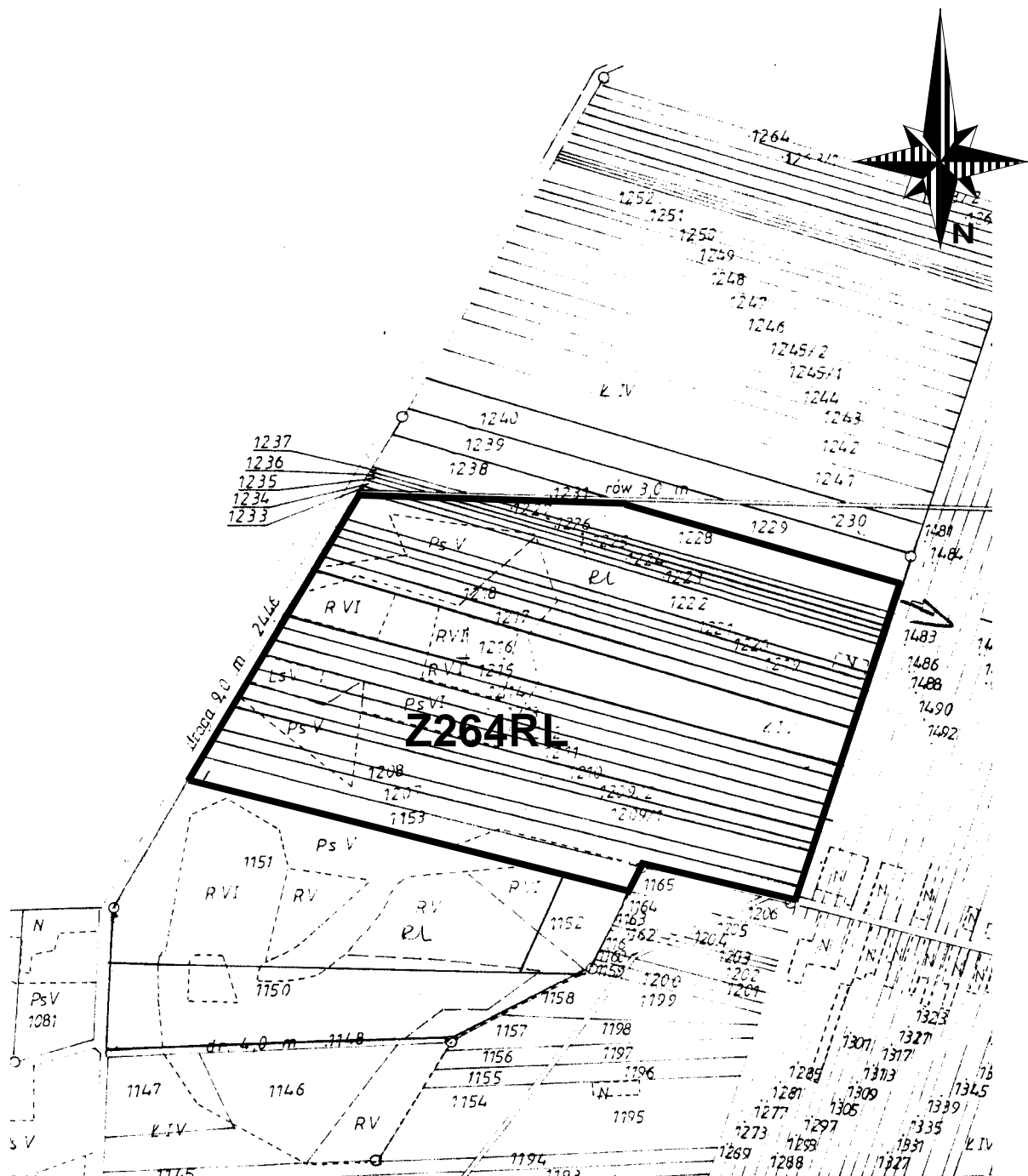
Z265RL, Z266RL,
Z267RL

– Tereny przeznaczone
do zalesienia

ZMIANA
MIEJSCOWEGO PLANU OGÓLNEGO
ZAGOSPODAROWANIA PRZESTRZENNEGO
gminy Czemierniki

dotyczącego fragmentu wsi Belczęc
skala 1:5 000

Załącznik nr 54A
do Uchwały Rady Gminy
Czemierniki
nr VIII/48/2003
z dnia 18 lipca 2003r



PRZEWODNICZĄCY
RADY GMINY

mgr Teresa Kopacz

Autor opracowania
mgr inż. arch. Henryk Dołęgowski
upraw. urb. nr 812/89

LEGENDA dla terenów objętych zmianą Planu

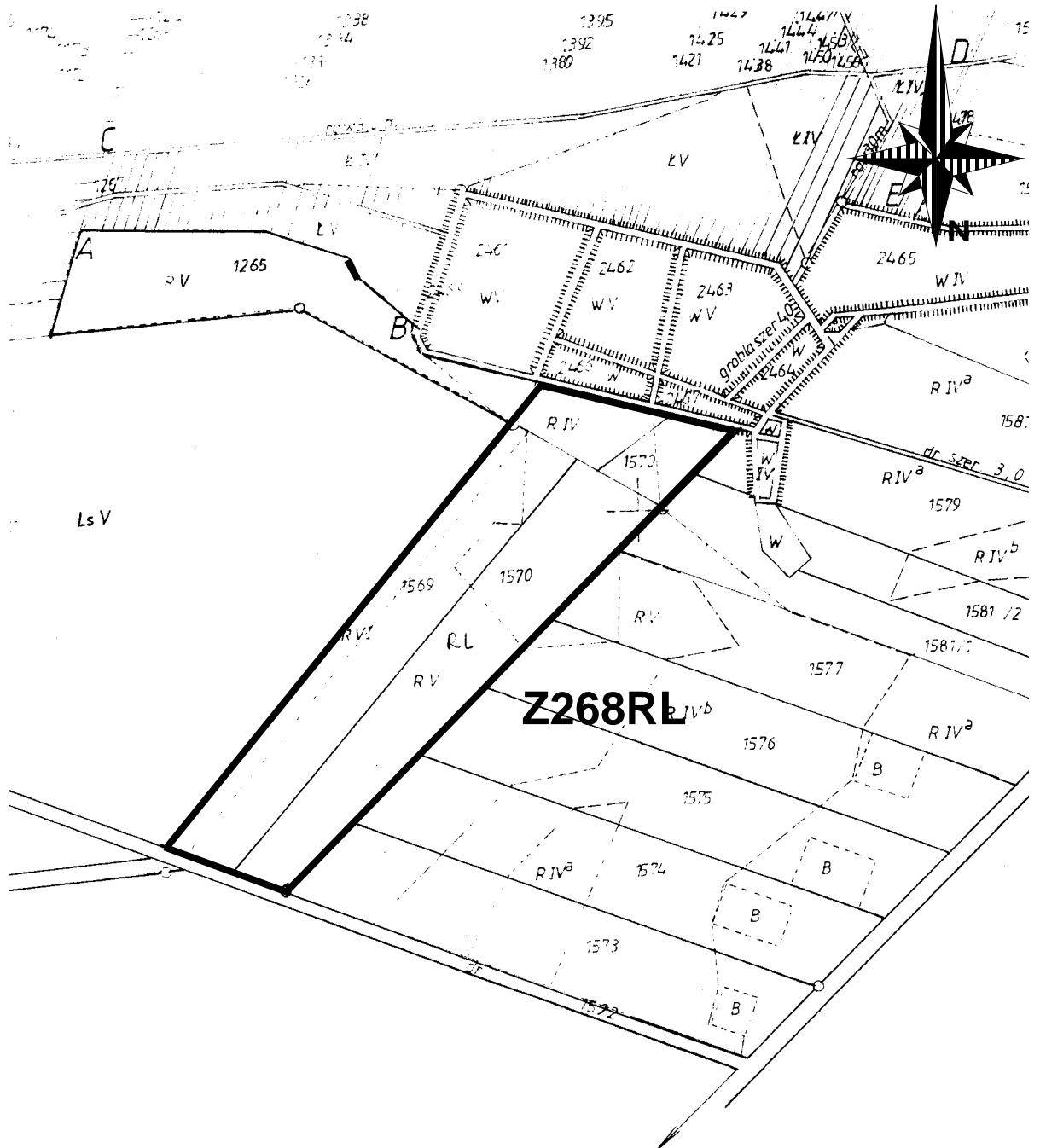
Z264RL

– Tereny przeznaczone
do zalesienia

ZMIANA
MIEJSCOWEGO PLANU OGÓLNEGO
ZAGOSPODAROWANIA PRZESTRZENNEGO
gminy Czemierniki

dotyczącego fragmentu wsi Bełcząc
skala 1:5 000

Załącznik nr 54C
do Uchwały Rady Gminy
Czemierniki
nr VIII/48/2003
z dnia 18 lipca 2003r



PRZEWODNICZĄCY
RADY GMINY

mgr Teresa Kopacz

Autor opracowania
mgr inż. arch. Henryk Dołęgowski
upraw. urb. nr 812/89

LEGENDA dla terenów objętych zmianą Planu

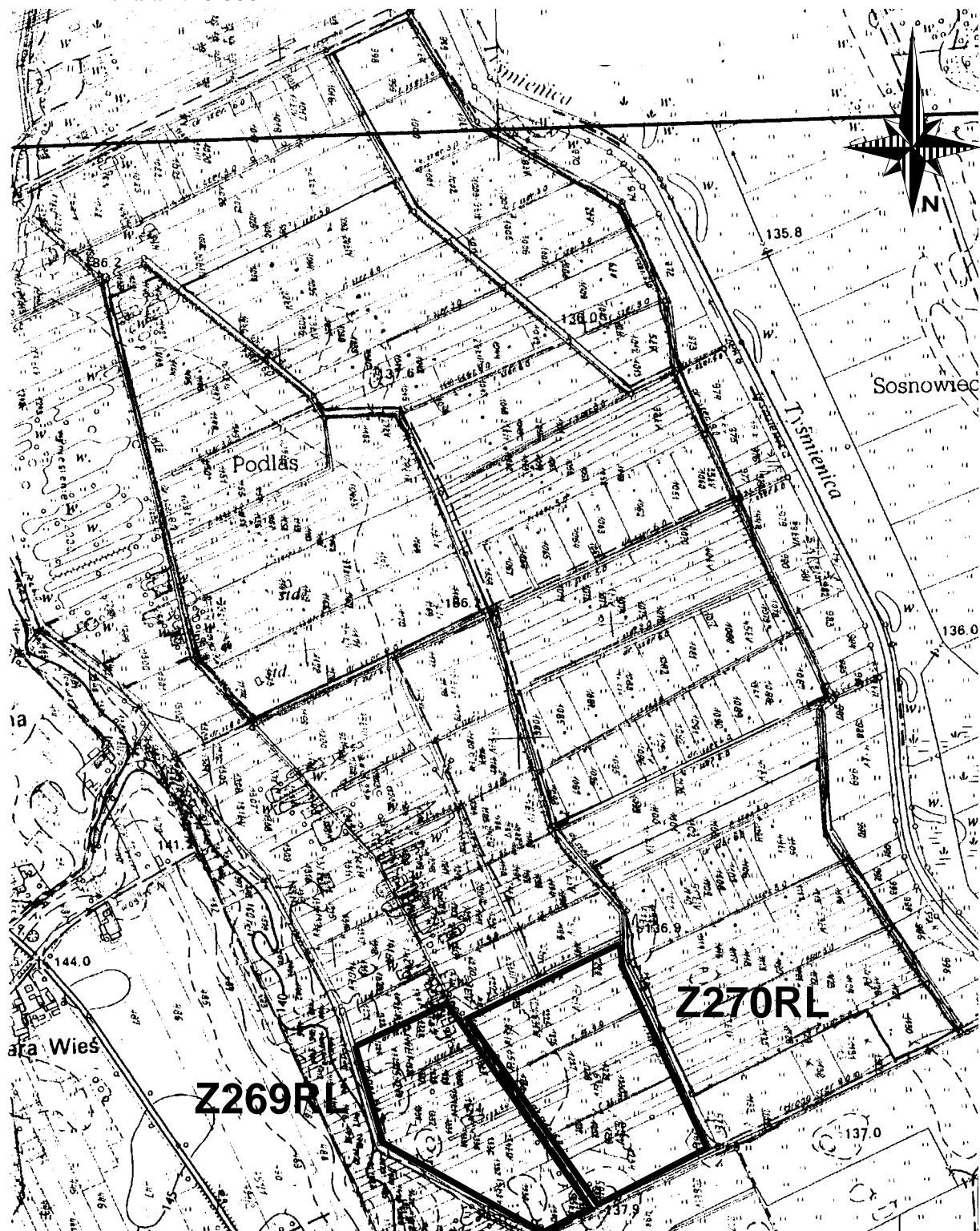
Z268RL

– Tereny przeznaczone
do zalesienia

ZMIANA
MIEJSCOWEGO PLANU OGÓLNEGO
ZAGOSPODAROWANIA PRZESTRZENNEGO
gminy Czemierniki

dotyczącego fragmentu wsi Stoczek
skala 1:10 000

Załącznik nr 55
do Uchwały Rady Gminy
Czemierniki
nr VIII/48/2003
z dnia 18 lipca 2003r



PRZEWODNICZĄCY
RADY GMINY

mgr Teresa Kopacz

Autor opracowania
mgr inż. arch. Henryk Dołęgowski
upraw. urb. nr 812/89

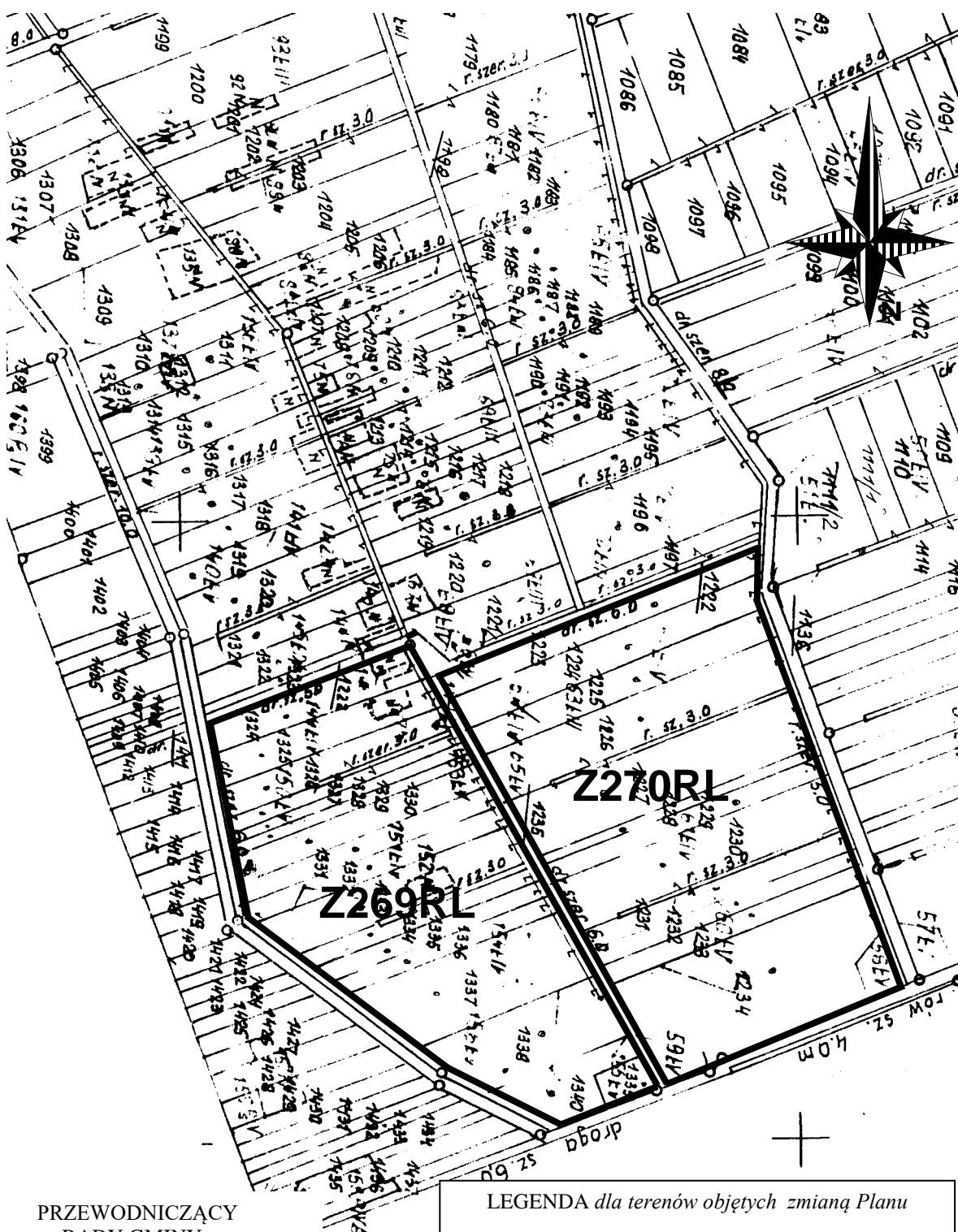
LEGENDA dla terenów objętych zmianą Planu

Z269RL, Z270RL – Tereny przeznaczone
do zalesienia

ZMIANA
MIEJSCOWEGO PLANU OGÓLNEGO
ZAGOSPODAROWANIA PRZESTRZENNEGO
gminy Czemierniki

dotyczącego fragmentu wsi Stoczek
skala 1:5 000

Załącznik nr 55A
do Uchwały Rady Gminy
Czemierniki
nr VIII/48/2003
z dnia 18 lipca 2003r



PRZEWODNICZĄCY
RADY GMINY

mgr Teresa Kopacz

Autor opracowania
mgr inż. arch. Henryk Dołęgowski
upraw. urb. nr 812/89

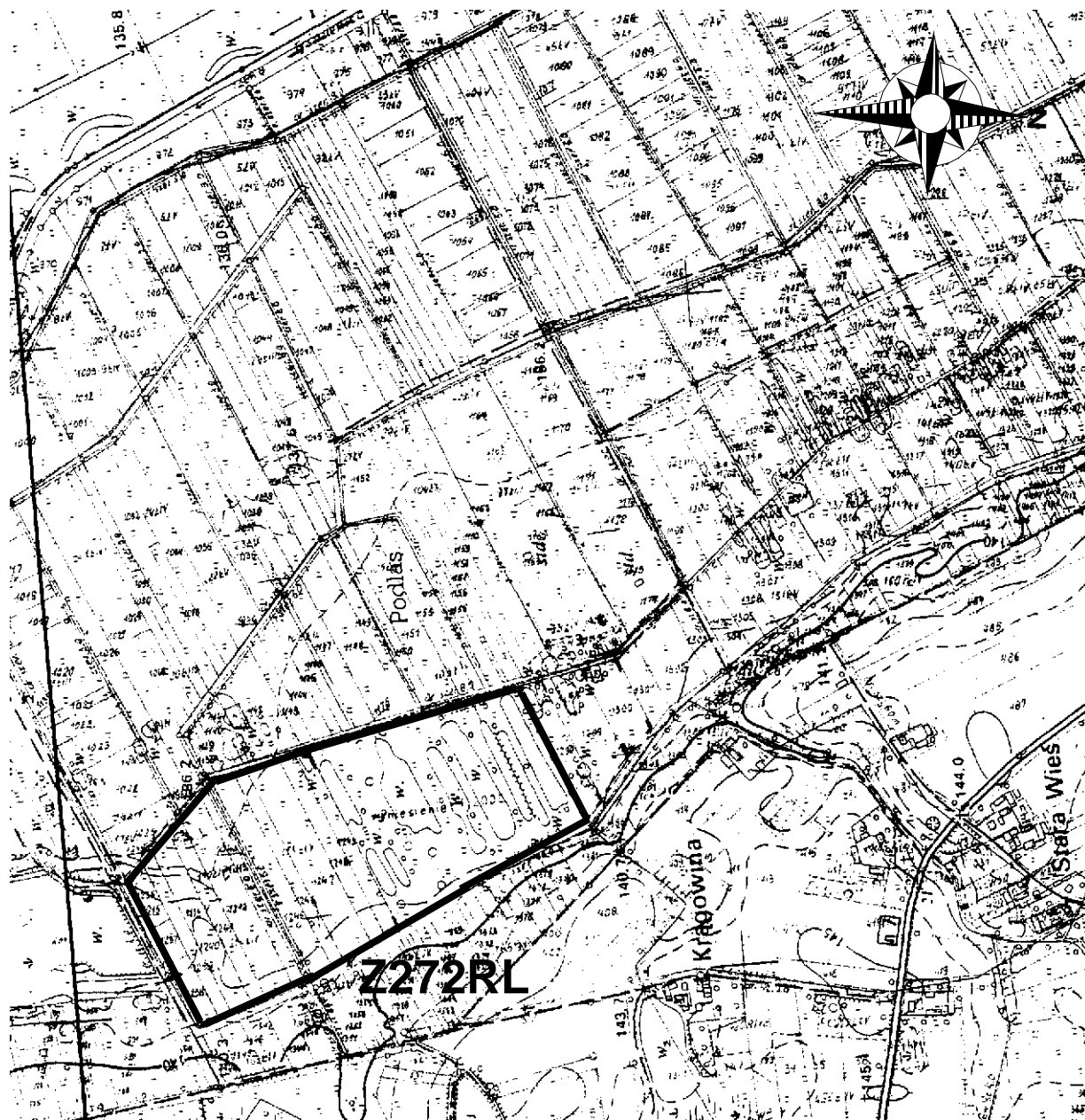
LEGENDA dla terenów objętych zmianą Planu

Z269RL, Z270RL – Tereny przeznaczone
do zalesienia

ZMIANA
MIEJSCOWEGO PLANU OGÓLNEGO
ZAGOSPODAROWANIA PRZESTRZENNEGO
gminy Czemierniki

dotyczącego fragmentu wsi Stoczek
skala 1:10 000

Załącznik nr 57
do Uchwały Rady Gminy
Czemierniki
nr VIII/48/2003
z dnia 18 lipca 2003r



PRZEWODNICZĄCY
RADY GMINY

mgr Teresa Kopacz

Autor opracowania
mgr inż. arch. Henryk Dołęgowski
upraw. urb. nr 812/89

LEGENDA dla terenów objętych zmianą Planu

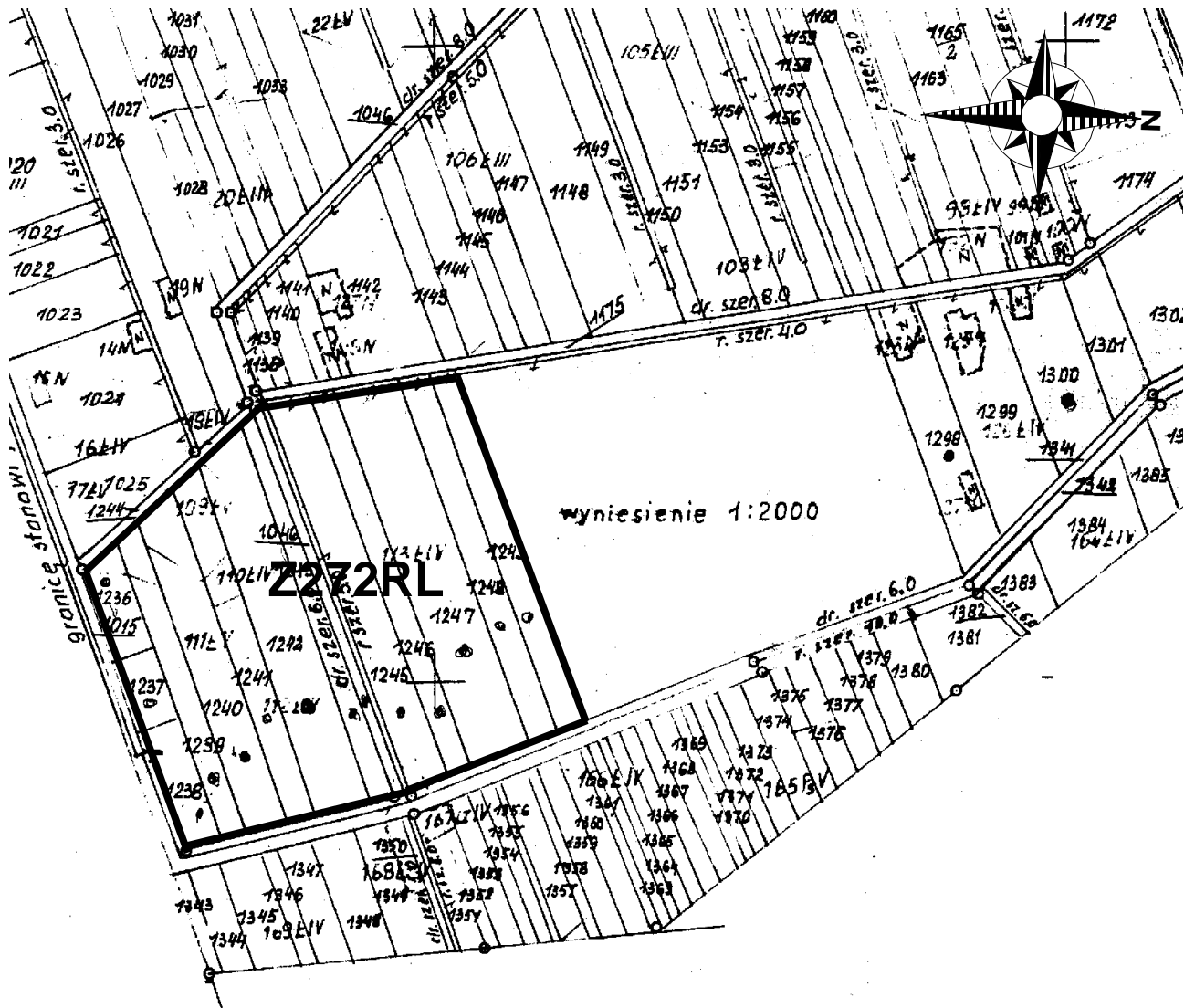
Z272RL

– Tereny przeznaczone
do zalesienia

ZMIANA
MIEJSCOWEGO PLANU OGÓLNEGO
ZAGOSPODAROWANIA PRZESTRZENNEGO
gminy Czemierniki

dotyczącego fragmentu wsi Stoczek
skala 1:5 000

Załącznik nr 57A
do Uchwały Rady Gminy
Czemierniki
nr VIII/48/2003
z dnia 18 lipca 2003r



PRZEWODNICZĄCY
RADY GMINY

mgr Teresa Kopacz

Autor opracowania
mgr inż. arch. Henryk Dołęgowski
upraw. urb. nr 812/89

LEGENDA dla terenów objętych zmianą Planu

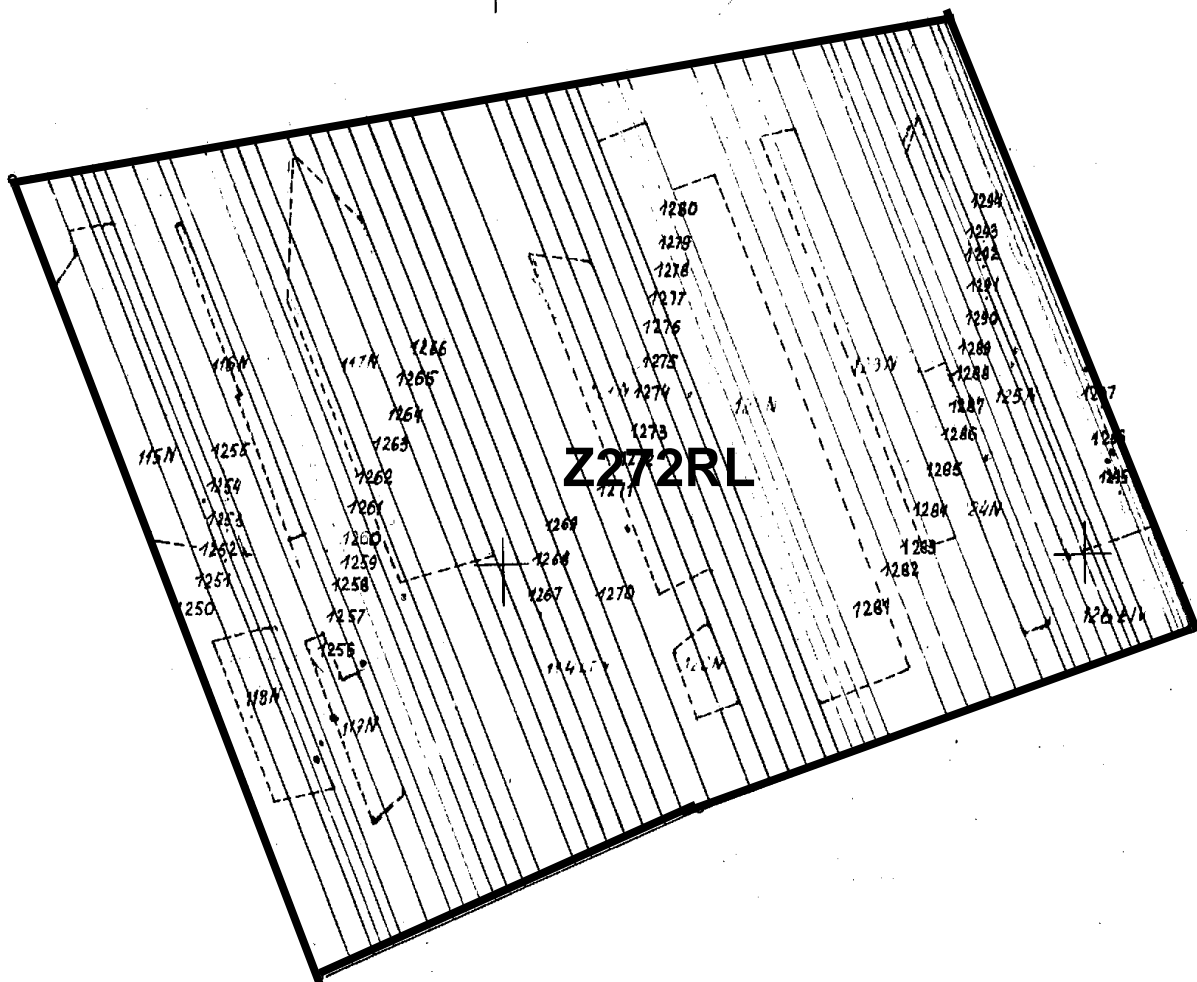

Z272RL

– Tereny przeznaczone
do zalesienia

ZMIANA
MIEJSCOWEGO PLANU OGÓLNEGO
ZAGOSPODAROWANIA PRZESTRZENNEGO
gminy Czemierniki

dotyczącego fragmentu wsi Stoczek
skala 1:2 000

Załącznik nr 57B
do Uchwały Rady Gminy
Czemierniki
nr VIII/48/2003
z dnia 18 lipca 2003r



PRZEWODNICZĄCY
RADY GMINY

mgr Teresa Kopacz

Autor opracowania
mgr inż. arch. Henryk Dołęgowski
upraw. urb. nr 812/89

LEGENDA dla terenów objętych zmianą Planu

Z272RL

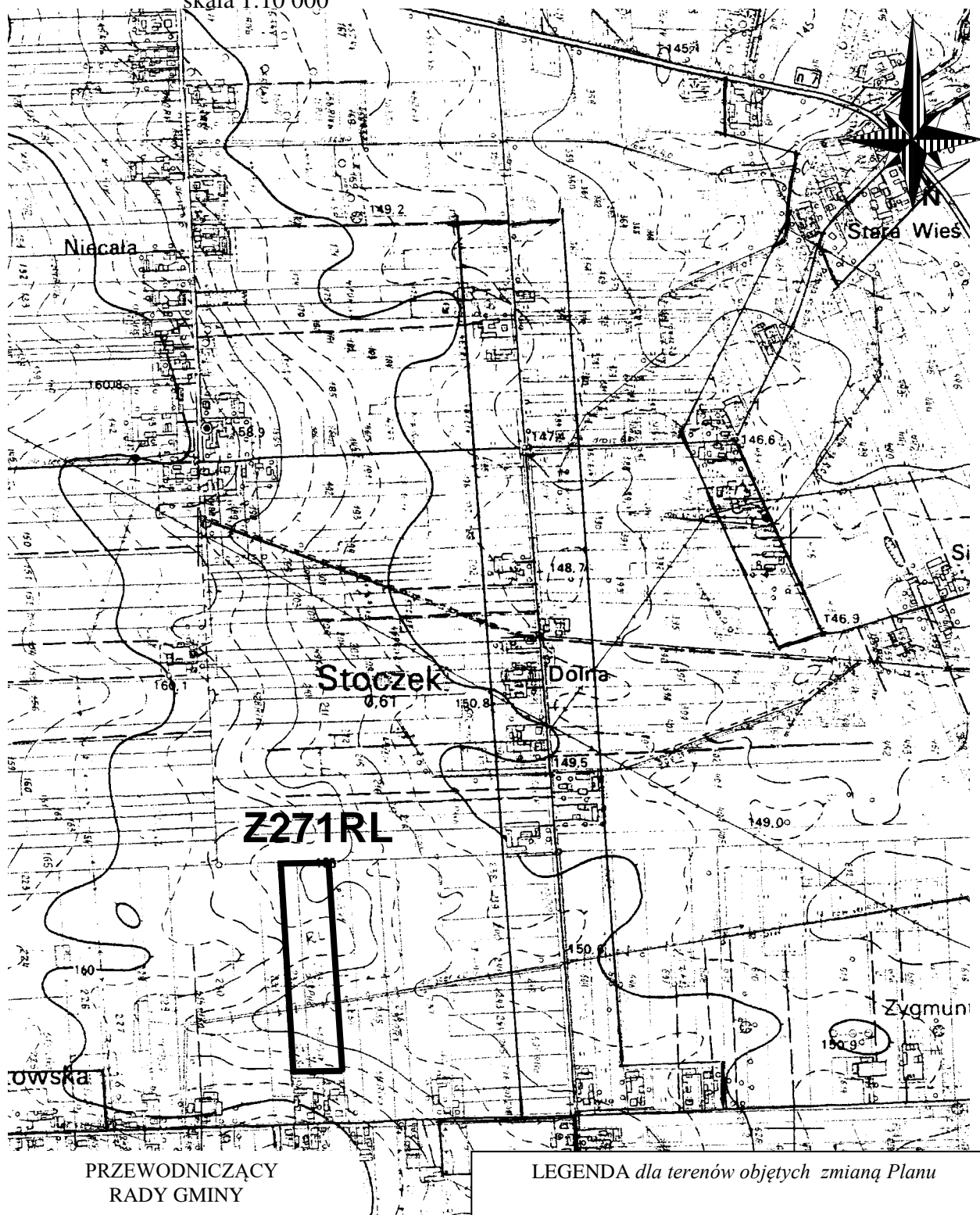
– Tereny przeznaczone
do zalesienia

ZMIANA
MIEJSCOWEGO PLANU OGÓLNEGO
ZAGOSPODAROWANIA PRZESTRZENNEGO
gminy Czemierniki

Załącznik nr 56
do Uchwały Rady Gminy
Czemierniki
nr VIII/48/2003
z dnia 18 lipca 2003r

dotyczącego fragmentu wsi Stoczek

skala 1:10 000



PRZEWODNICZĄCY
RADY GMINY

mgr Teresa Kopacz

Autor opracowania
mgr inż. arch. Henryk Dołęgowski
upraw. urb. nr 812/89

LEGENDA dla terenów objętych zmianą Planu

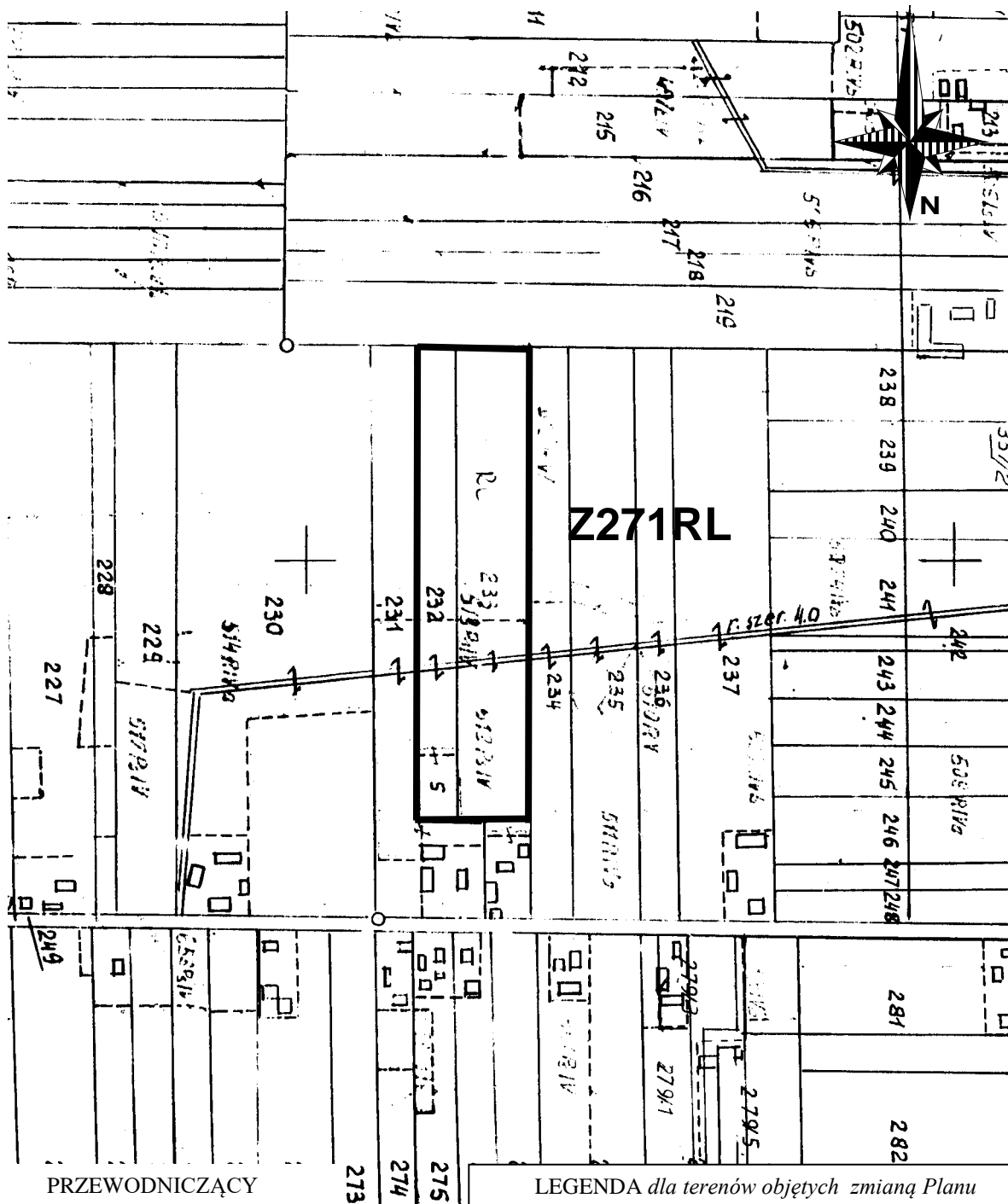
Z271RL

– Tereny przeznaczone
do zalesienia

ZMIANA
MIEJSCOWEGO PLANU OGÓLNEGO
ZAGOSPODAROWANIA PRZESTRZENNEGO
gminy Czemierniki

dotyczącego fragmentu wsi Stoczek
skala 1:5 000

Załącznik nr 56A
do Uchwały Rady Gminy
Czemierniki
nr VIII/48/2003
z dnia 18 lipca 2003r



PRZEWODNICZĄCY
RADY GMINY

mgr Teresa Kopacz

Autor opracowania
mgr inż. arch. Henryk Dołęgowski
upraw. urb. nr 812/89

LEGENDA dla terenów objętych zmianą Planu

Z271RL

– Tereny przeznaczone
do zalesienia

